








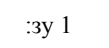





Условные обозначения	
проект	сущ
	
	
	
	
	
зу 1	
1	
	
	

Координаты красной линии					
№ п/п	X	Y	№ п/п	X	Y
1	595982.82	2255731.42	5	595947.48	2255683.08
2	596066.68	2255846.10	6	595975.64	2255721.60
3	596077.17	2255840.12	7	595936.46	2255741.34
4	595958.20	2255677.41	8	595944.04	2255750.96

				<p>ППТ/ПМ-2019/53:08:0103301:11</p> <p>Проект планировки территории комплексного развития территории по инициативе правообладателя земельного участка с кадастровым номером 53:08:0103301:11</p>			
Должность	Ф.И.О.	Подпись	Дата	Проект межевания территории	Стадия	Лист	Листов
					П	2	2
	Шакурова Г.В.		01.2019	Чертеж красных линий М 1:1000	ООО "КадастрГеоТоп"		