

Заказчик

Администрация Бу сельского поселения

Исполнитель

**Государственное бюджетное учреждение
«Управление капитального строительства
Новгородской области»**

**ГЕНЕРАЛЬНЫЙ ПЛАН БУРГИНСКОГО СЕЛЬСКОГО
ПОСЕЛЕНИЯ**
(внесение изменений)

**МАТЕРИАЛЫ ПО ОБОСНОВАНИЮ ГЕНЕРАЛЬНОГО ПЛАНА
ПРИЛОЖЕНИЯ**

Том 2.1

Директор

Федоров В. Ю.

Руководитель проекта

Малихова К. Г.



Великий Новгород

Предложения

Предложения относительно местоположения границ земельных участков, на которых расположены объекты недвижимого имущества, на которые возникли права граждан и юридических лиц, в целях их перевода из земель лесного фонда в земли населенных пунктов Бургинского сельского поселения

С учетом требований статьи 24 Градостроительного кодекса Российской Федерации комиссия предлагает:

1. Включить в границы населенного пункта д. Бор лесных участков общей площадью 11696 м² в соответствии с п. 1 приложения № 2 к протоколу заседания комиссии создаваемой в соответствии с частью 20 статьи 24 Градостроительного кодекса Российской Федерации от 25.06.2021 (далее протокол) и определении границ населенного пункта в соответствии со схемой №1 приложения №3 к протоколу.

2. Включить в границы населенного пункта д. Бурга лесных участков общей площадью 44 880 м² в соответствии с п. 2 приложения № 2 к протоколу заседания комиссии создаваемой в соответствии с частью 20 статьи 24 Градостроительного кодекса Российской Федерации от 25.06.2021 (далее протокол) и определении границ населенного пункта в соответствии со схемой №2 приложения №3 к протоколу.

3. Включить в границы населенного пункта д. Девкино лесных участков общей площадью 340 м² в соответствии с п. 3 приложения № 2 к протоколу заседания комиссии создаваемой в соответствии с частью 20 статьи 24 Градостроительного кодекса Российской Федерации от 25.06.2021 (далее протокол) и определении границ населенного пункта в соответствии со схемой №3 приложения №3 к протоколу.

4. Включить в границы населенного пункта д. Добрая Вода лесных участков общей площадью 291 м² в соответствии с п. 4 приложения № 2 к протоколу заседания комиссии создаваемой в соответствии с частью 20 статьи 24 Градостроительного кодекса Российской Федерации от 25.06.2021 (далее протокол) и определении границ населенного пункта в соответствии со схемой №4 (Части 1 и 2) приложения №3 к протоколу.

5 Включить в границы населенного пункта д. Каменка лесных участков общей площадью 135 м² в соответствии с п. 5 приложения № 2 к протоколу заседания комиссии создаваемой в соответствии с частью 20 статьи 24 Градостроительного кодекса Российской Федерации от 25.06.2021 (далее протокол) и определении границ населенного пункта в соответствии со схемой №5 приложения №3 к протоколу.

6. Включить в границы населенного пункта д. Краснёнка лесных участков общей площадью 13431 м² в соответствии с п. 6 приложения № 2 к протоколу заседания комиссии создаваемой в соответствии с частью 20 статьи 24 Градостроительного кодекса Российской Федерации от 25.06.2021 (далее протокол) и определении границ населенного пункта в соответствии со схемой №6 (Части 1 и 2) приложения №3 к протоколу.

7. Включить в границы населенного пункта д. Красный Бережок лесных участков общей площадью 11726 м² в соответствии с п. 7 приложения № 2 к протоколу заседания комиссии создаваемой в соответствии с частью 20 статьи 24 Градостроительного кодекса Российской Федерации от 25.06.2021 (далее протокол) и определении границ населенного пункта в соответствии со схемой №7 приложения №3 к протоколу.

8. Включить в границы населенного пункта д. Кривое Колено лесных участков общей площадью 4281 м² в соответствии с п. 8 приложения № 2 к протоколу заседания комиссии создаваемой в соответствии с частью 20 статьи 24 Градостроительного кодекса Российской Федерации от 25.06.2021 (далее протокол) и определении границ населенного пункта в соответствии со схемой №8 приложения №3 к протоколу.

9. Включить в границы населенного пункта д. Лопотень лесных участков общей площадью 6074 м² в соответствии с п. 9 приложения № 2 к протоколу заседания комиссии создаваемой в соответствии с частью 20 статьи 24 Градостроительного кодекса Российской Федерации от 25.06.2021 (далее протокол) и определении границ населенного пункта в соответствии со схемой №9 приложения №3 к протоколу.

10. Включить в границы населенного пункта д. Мстинский Мост лесных участков общей площадью 86434 м² в соответствии с п. 10 приложения № 2 к протоколу заседания комиссии создаваемой в соответствии с частью 20 статьи 24 Градостроительного кодекса Российской Федерации от 25.06.2021 (далее протокол) и определении границ населенного пункта в соответствии со схемой №10 приложения №3 к протоколу.

11. Включить в границы населенного пункта д. Новые Морозовичи лесных участков общей площадью 3573 м² в соответствии с п. 11 приложения № 2 к протоколу заседания комиссии создаваемой в соответствии с частью 20 статьи 24 Градостроительного кодекса Российской Федерации от 25.06.2021 (далее протокол) и определении границ населенного пункта в соответствии со схемой №11 приложения №3 к протоколу.

12. Включить в границы населенного пункта д. Парни лесных участков общей площадью 851 м² в соответствии с п. 12 приложения № 2 к протоколу

заседания комиссии создаваемой в соответствии с частью 20 статьи 24 Градостроительного кодекса Российской Федерации от 25.06.2021 (далее протокол) и определении границ населенного пункта в соответствии со схемой №12 приложения №3 к протоколу.

13. Включить в границы населенного пункта д. Серегиж лесных участков общей площадью 4123 м² в соответствии с п. 13 приложения № 2 к протоколу заседания комиссии создаваемой в соответствии с частью 20 статьи 24 Градостроительного кодекса Российской Федерации от 25.06.2021 (далее протокол) и определении границ населенного пункта в соответствии со схемой №13 приложения №3 к протоколу.

14. Включить в границы населенного пункта д. Сосницы лесных участков общей площадью 2162 м² в соответствии с п. 14 приложения № 2 к протоколу заседания комиссии создаваемой в соответствии с частью 20 статьи 24 Градостроительного кодекса Российской Федерации от 25.06.2021 (далее протокол) и определении границ населенного пункта в соответствии со схемой №14 приложения №3 к протоколу.

15. Включить в границы населенного пункта д. Старые Морозовичи лесных участков общей площадью 35450 м² в соответствии с п. 15 приложения № 2 к протоколу заседания комиссии создаваемой в соответствии с частью 20 статьи 24 Градостроительного кодекса Российской Федерации от 25.06.2021 (далее протокол) и определении границ населенного пункта в соответствии со схемой №15 приложения №3 к протоколу.

16. Включить в границы населенного пункта д. Борок лесных участков общей площадью 2258 м² в соответствии с п. 16 приложения № 2 к протоколу заседания комиссии создаваемой в соответствии с частью 20 статьи 24 Градостроительного кодекса Российской Федерации от 25.06.2021 (далее протокол) и определении границ населенного пункта в соответствии со схемой №16 приложения №3 к протоколу.

17. Включить в границы населенного пункта д. Красное лесных участков общей площадью 804 м² в соответствии с п. 17 приложения № 2 к протоколу заседания комиссии создаваемой в соответствии с частью 20 статьи 24 Градостроительного кодекса Российской Федерации от 25.06.2021 (далее протокол) и определении границ населенного пункта в соответствии со схемой №17 приложения №3 к протоколу.

18. Включить в границы населенного пункта д. Верхние Гоголицы лесных участков общей площадью 137 м² в соответствии с п. 18 приложения № 2 к протоколу заседания комиссии создаваемой в соответствии с частью 20 статьи 24 Градостроительного кодекса Российской Федерации от 25.06.2021

(далее протокол) и определении границ населенного пункта в соответствии со схемой №18 приложения №3 к протоколу.

19. Включить в границы населенного пункта д. Никольское лесных участков общей площадью 3814 м² в соответствии с п. 19 приложения № 2 к протоколу заседания комиссии создаваемой в соответствии с частью 20 статьи 24 Градостроительного кодекса Российской Федерации от 25.06.2021 (далее протокол) и определении границ населенного пункта в соответствии со схемой №19 приложения №3 к протоколу.

20. Включить в границы населенного пункта д. Сюйська лесных участков общей площадью 8234 м² в соответствии с п. 20 приложения № 2 к протоколу заседания комиссии создаваемой в соответствии с частью 20 статьи 24 Градостроительного кодекса Российской Федерации от 25.06.2021 (далее протокол) и определении границ населенного пункта в соответствии со схемой №20 приложения №3 к протоколу.

Предложения относительно местоположения границ земельных участков, на которых расположены объекты недвижимого имущества, на которые возникли права граждан и юридических лиц, в целях их перевода из земель лесного фонда в земли населенных пунктов Бургинского сельского поселения

С учетом требований статьи 24 Градостроительного кодекса Российской Федерации комиссия предлагает:

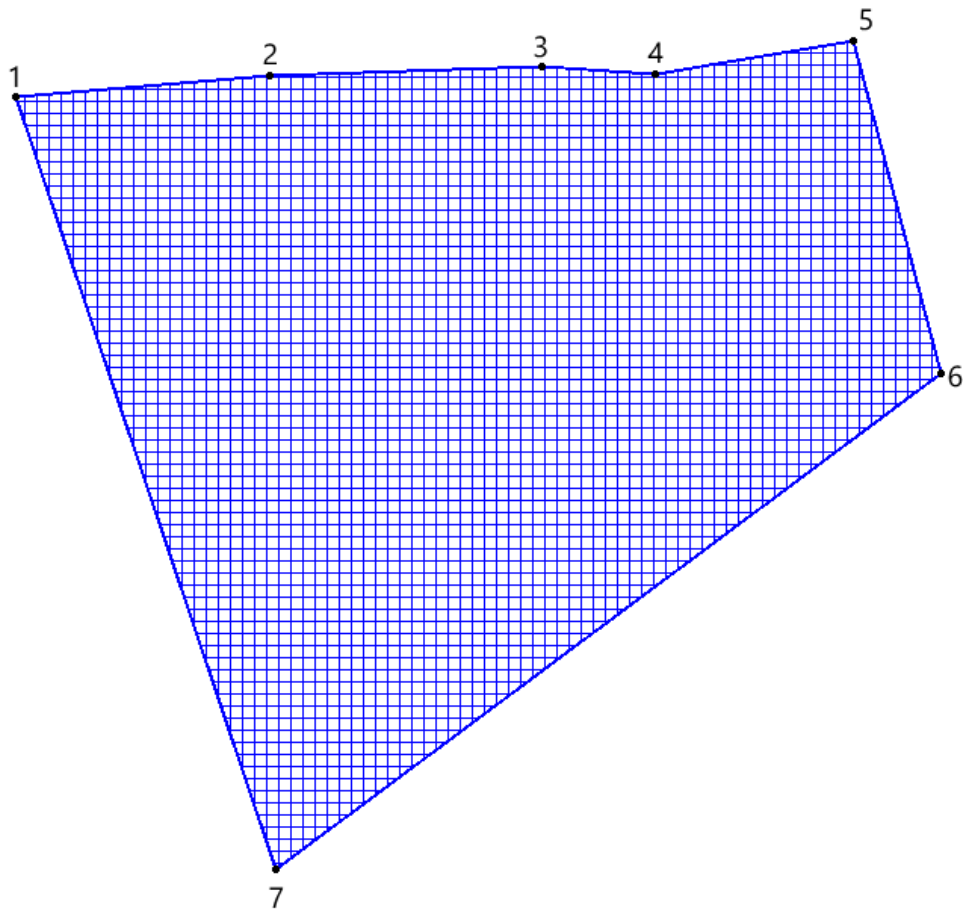
21. Включить в границы населенного пункта д. Прышкино лесных участков общей площадью 4195 м² в соответствии с п. 21 приложения № 2 к протоколу заседания комиссии создаваемой в соответствии с частью 20 статьи 24 Градостроительного кодекса Российской Федерации от 10.02.2022 (далее протокол) и определении границ населенного пункта в соответствии со схемой №21 приложения №3 к протоколу.

22. Включить в границы населенного пункта д. Парни лесных участков общей площадью 1135 м² в соответствии с п. 22 приложения № 2 к протоколу заседания комиссии создаваемой в соответствии с частью 20 статьи 24 Градостроительного кодекса Российской Федерации от 10.02.2022 (далее протокол) и определении границ населенного пункта в соответствии со схемой №22 приложения №3 к протоколу.

Графическое и текстовое описание

д. БорКАТАЛОГ КООРДИНАТ *Квартал 256 ча* *выдела 48*

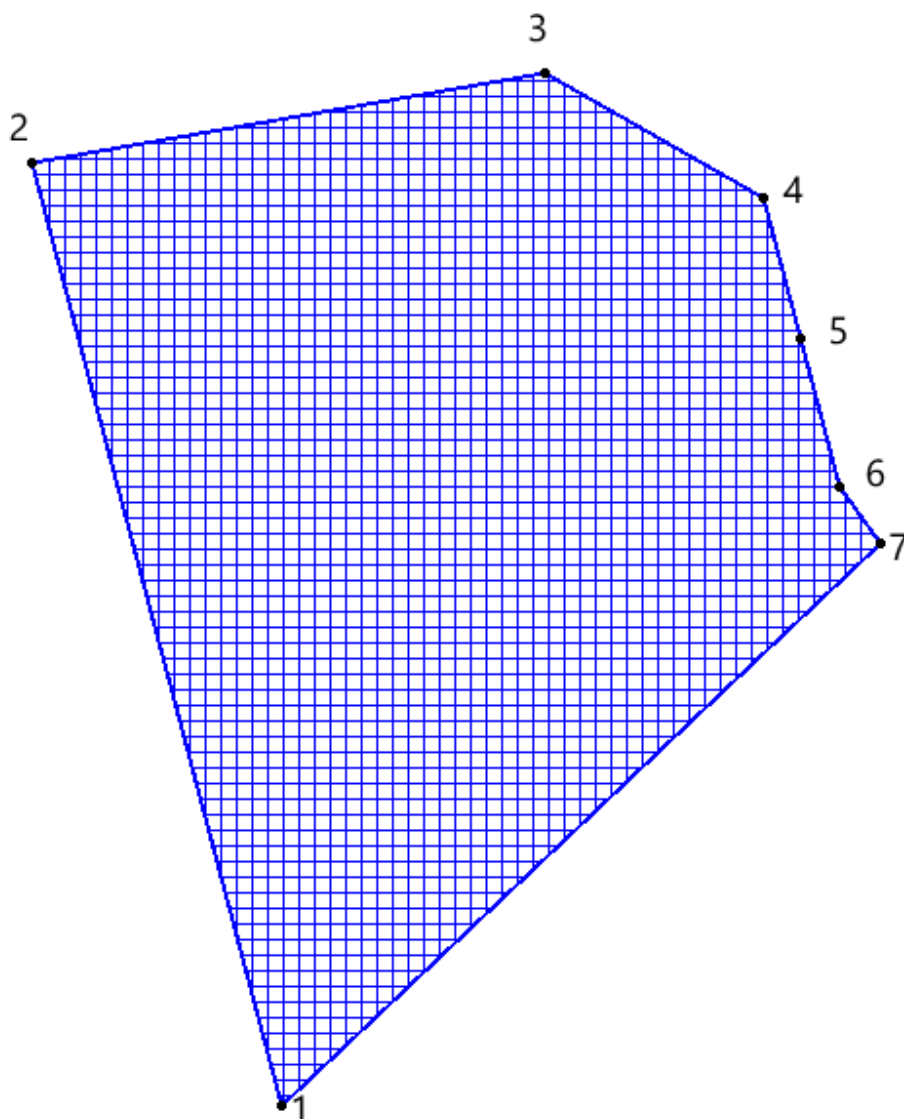
№ точек	X	Y
1	595423.93	2258057.86
2	595427.17	2258095.83
3	595428.38	2258136.41
4	595427.34	2258153.44
5	595432.31	2258182.92
6	595382.73	2258196.11
7	595308.44	2258096.75

Площадь = 10272 кв.м

КАТАЛОГ КООРДИНАТ *Квартал 256 ча* *выдела 49*

№ точек	X	Y
1	595382.73	2258196.11
2	595432.31	2258182.92
3	595436.97	2258209.95
4	595430.46	2258221.44
5	595423.08	2258223.37
6	595415.27	2258225.43
7	595412.30	2258227.61

Площадь = 1424 кв.м



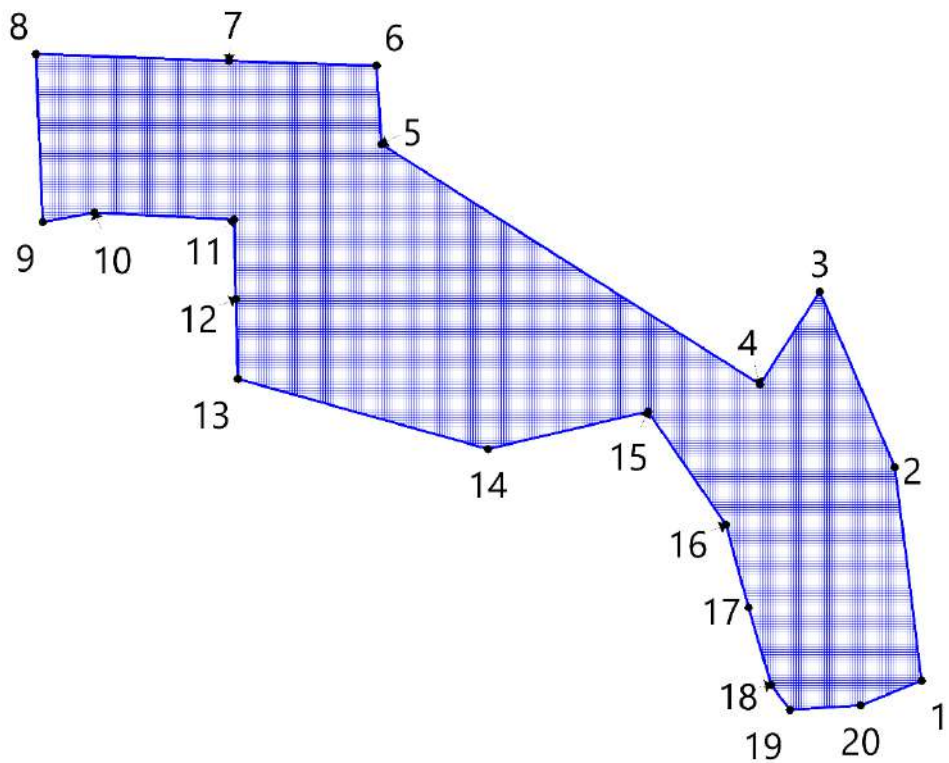
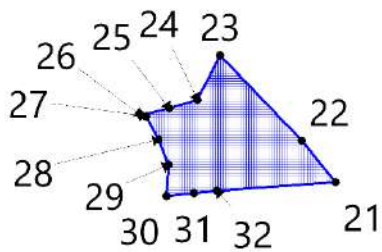
д. БургаКАТАЛОГ КООРДИНАТ *Квартал 242 ча* *выдела 25*

№ точек	X	Y
1	599187.56	2248502.71
2	599252.45	2248494.60
3	599305.69	2248471.80
4	599277.53	2248453.58
5	599350.52	2248338.69
6	599374.36	2248337.23
7	599375.78	2248292.25
8	599377.86	2248233.74
9	599326.77	2248235.75
10	599329.73	2248251.46
11	599327.58	2248293.93
12	599303.44	2248294.52
13	599279.19	2248295.11
14	599257.94	2248370.98
15	599269.36	2248419.61
16	599234.98	2248443.24
17	599209.81	2248450.11
18	599186.38	2248457.03
19	599178.67	2248462.73
20	599180.07	2248484.17
21	599432.15	2248249.09
22	599444.78	2248238.84
23	599470.71	2248214.04
24	599457.17	2248207.17
25	599454.58	2248198.60
26	599452.38	2248190.04

27	599452.16	2248191.53
28	599445.02	2248195.40
29	599437.42	2248198.37
30	599428.01	2248197.81
31	599428.80	2248206.07
32	599429.48	2248213.05

Площадь = 19740 кв.м

Квартал 242 ча выдела 25

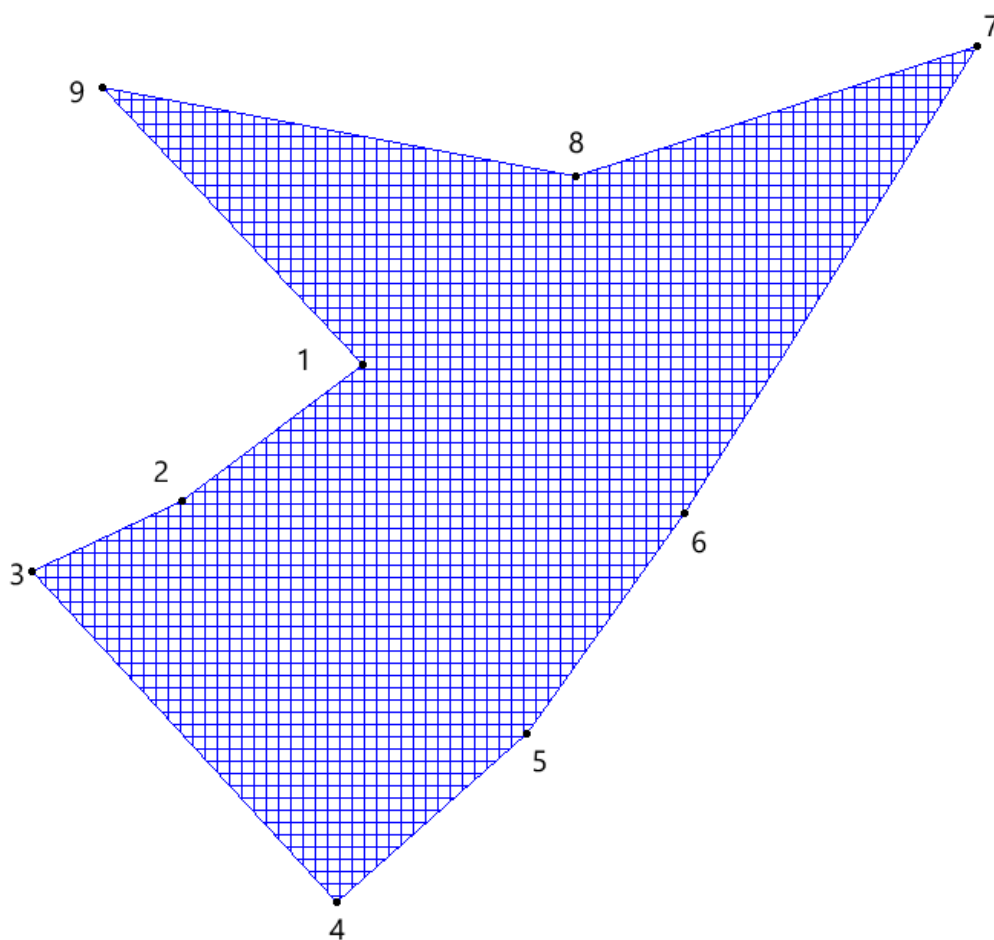


КАТАЛОГ КООРДИНАТ Квартал 125 ча выдела 4

№ точек	X	Y
---------	---	---

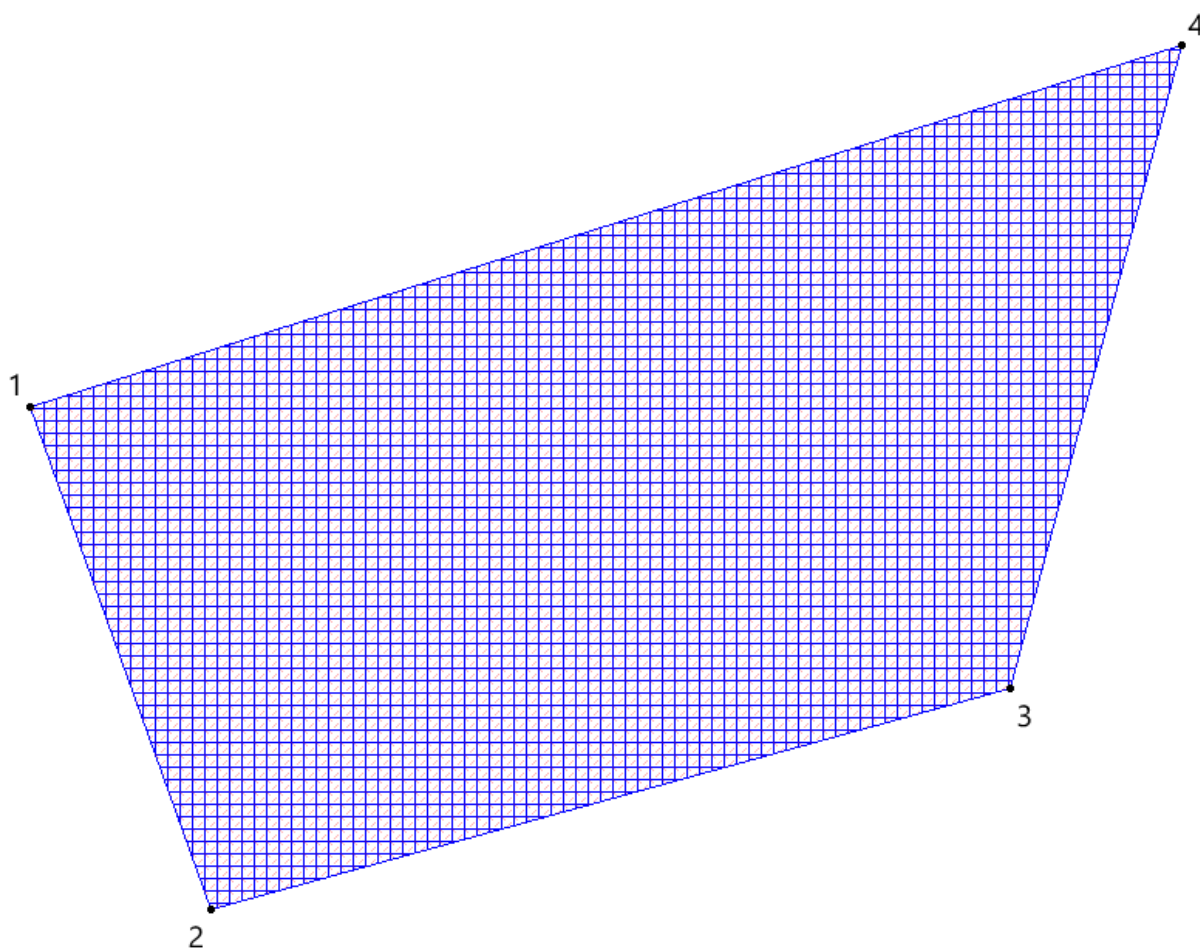
1	599878.04	2249133.57
2	599842.58	2249086.69
3	599824.25	2249047.47
4	599738.30	2249126.96
5	599782.16	2249176.10
6	599839.27	2249217.27
7	599960.77	2249293.47
8	599927.18	2249189.17
9	599950.00	2249065.66

Площадь = 23908 кв.м



№ точек	X	Y
1	599965.05	2249309.54
2	599941.49	2249318.01
3	599951.85	2249355.55
4	599981.96	2249363.57

Площадь = 1232 кв.м

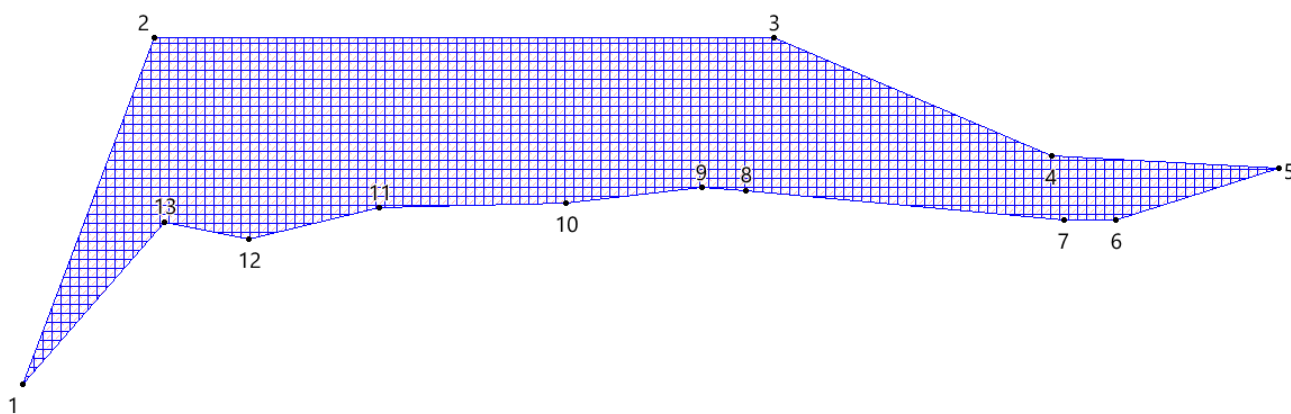


д. Девкино

КАТАЛОГ КООРДИНАТ *Квартал 266 ча выдела 1*

№ точек	X	Y
1	584738.24	2233126.14
2	584754.28	2233132.21
3	584754.28	2233160.99
4	584748.81	2233173.84
5	584748.25	2233184.41
6	584745.84	2233176.86
7	584745.84	2233174.43
8	584747.21	2233159.68
9	584747.35	2233157.61
10	584746.64	2233151.34
11	584746.42	2233142.68
12	584744.96	2233136.62
13	584745.78	2233132.71

Площадь = 340 кв.м

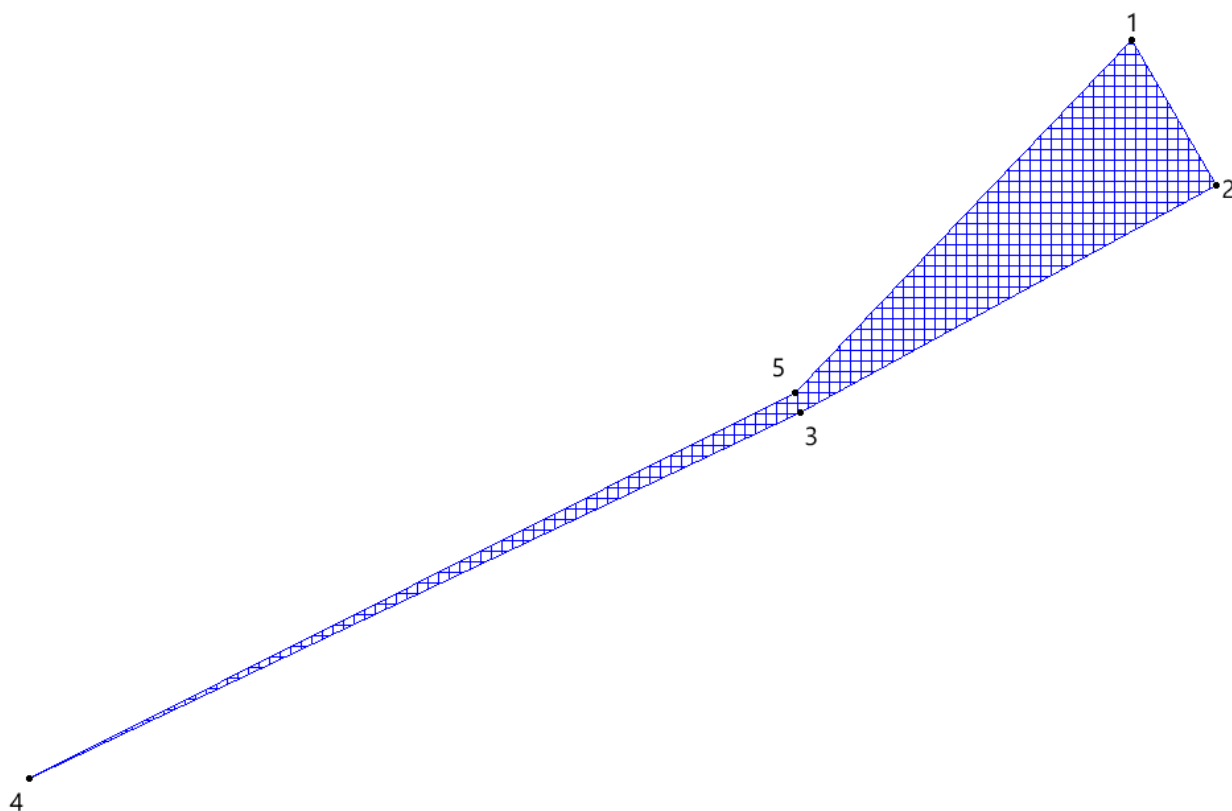


д. Добрая Вода

КАТАЛОГ КООРДИНАТ *Квартал 260 ча выдела 8*

№ точек	X	Y
1	596334.99	2247239.04
2	596324.20	2247245.35
3	596307.34	2247214.34
4	596280.14	2247156.93
5	596308.79	2247213.94


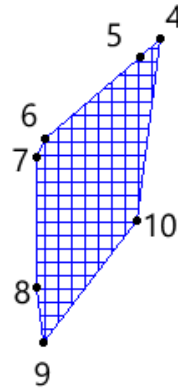
Площадь = 291 кв.м



д. КаменкаКАТАЛОГ КООРДИНАТ *Квартал 229 ча* *выдела 22*

№ точек	X	Y
1	601838.85	2243733.66
2	601840.29	2243733.64
3	601839.51	2243732.94
4	601912.00	2243768.04
5	601910.48	2243766.48
6	601903.86	2243758.56
7	601902.33	2243757.86
8	601891.51	2243757.96
9	601886.98	2243758.45
10	601897.06	2243766.12

Площадь = 135 кв.м

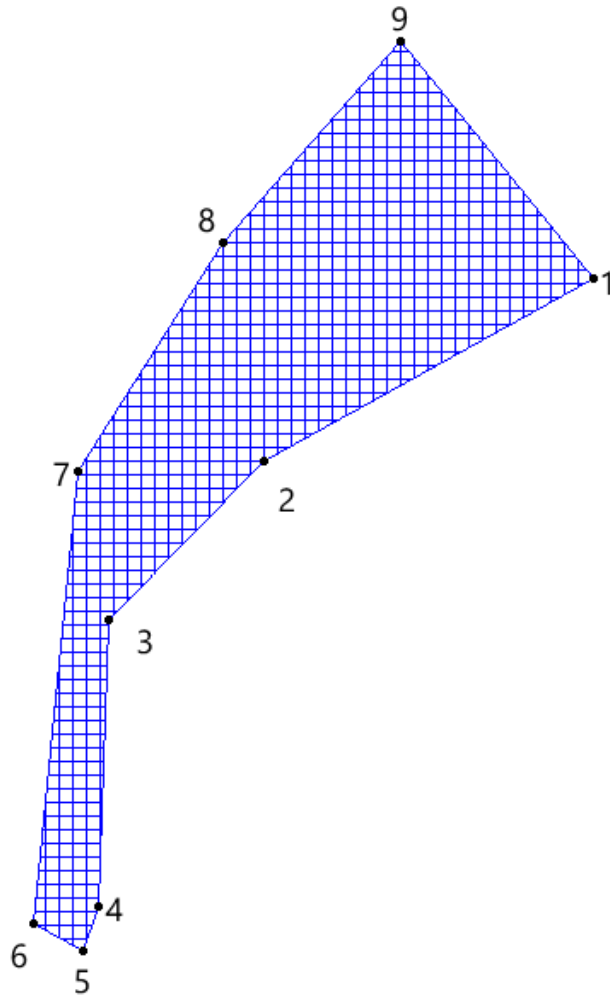


д. Краснёнка

КАТАЛОГ КООРДИНАТ *Квартал 220 ча* *выдела 14*

№ точек	X	Y
1	604123.78	2243281.61
2	604096.70	2243232.97
3	604073.26	2243210.03
4	604030.95	2243208.54
5	604024.44	2243206.16
6	604028.27	2243198.96
7	604095.40	2243205.44
8	604129.06	2243226.86
9	604158.78	2243253.09

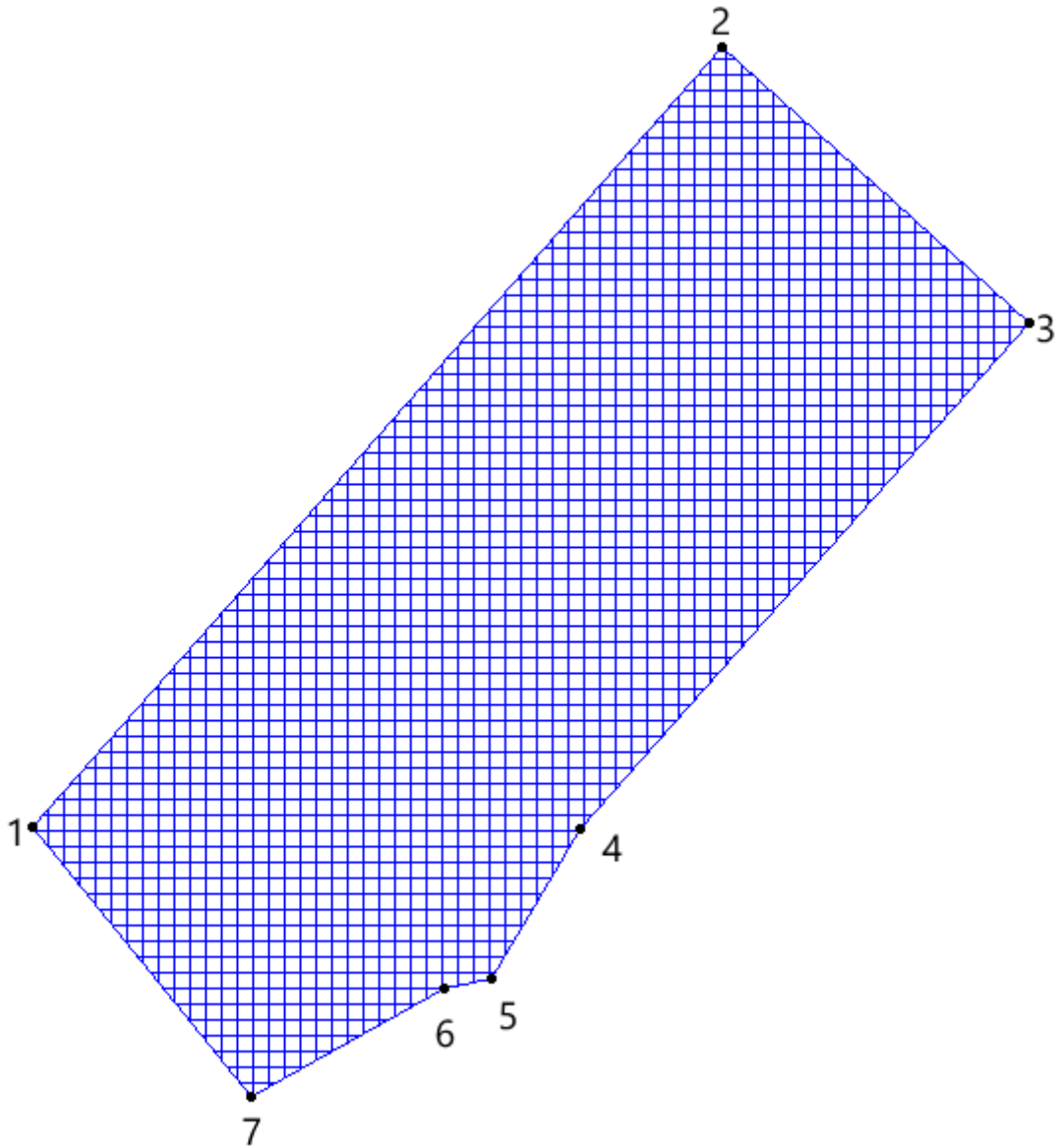
Площадь = 2964 кв.м



КАТАЛОГ КООРДИНАТ *Квартал 220 ча* *выдела 16*

№ точек	X	Y
1	604158.78	2243253.09
2	604260.56	2243342.88
3	604224.58	2243382.94
4	604158.59	2243324.34
5	604139.05	2243312.77
6	604137.78	2243306.74
7	604123.78	2243281.61

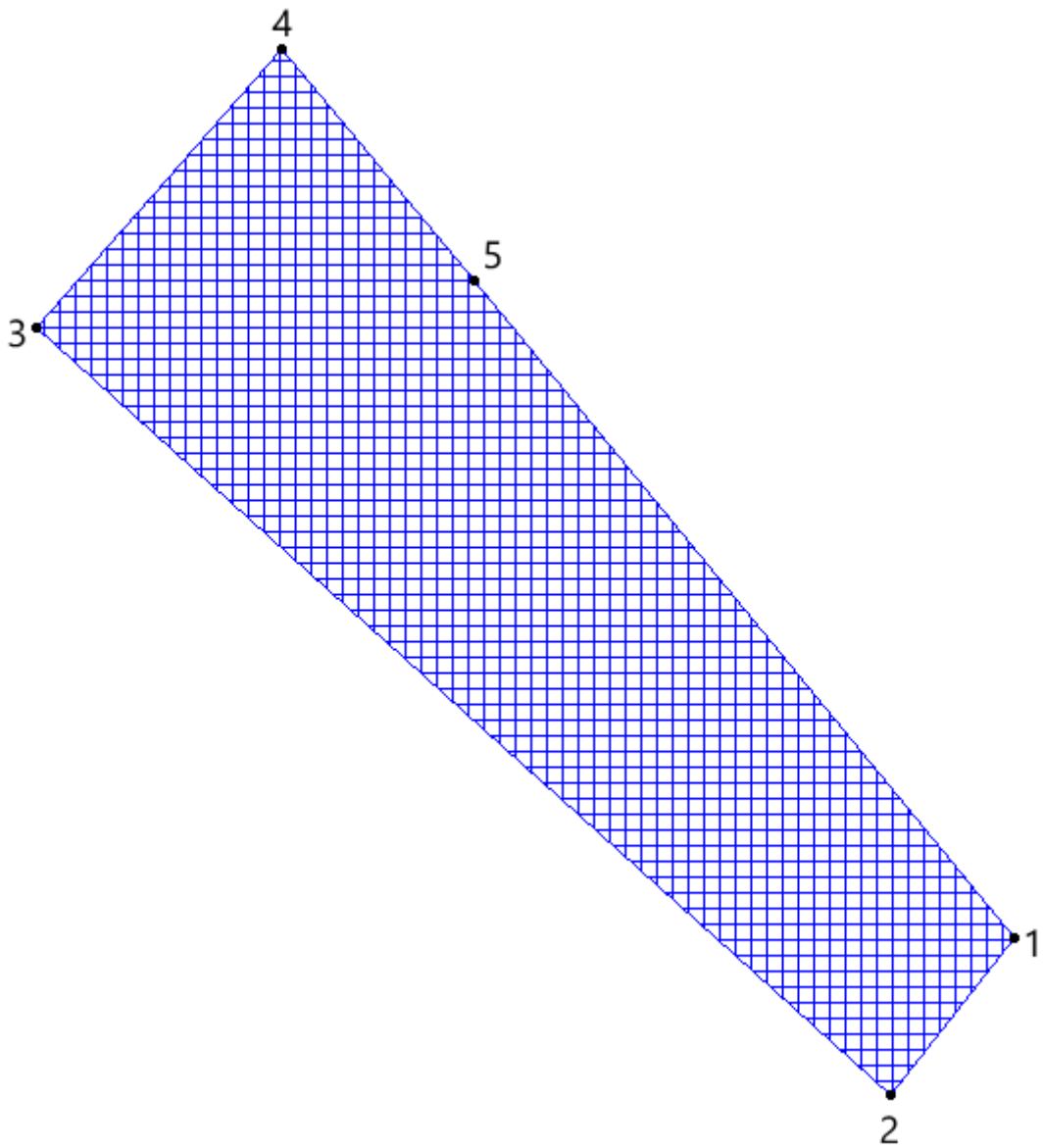
Площадь = 7444 кв.м



КАТАЛОГ КООРДИНАТ *Квартал 220 ча* *выдела 17*

№ точек	X	Y
1	604231.91	2243388.76
2	604224.58	2243382.94
3	604260.56	2243342.88
4	604273.61	2243354.39
5	604262.74	2243363.46

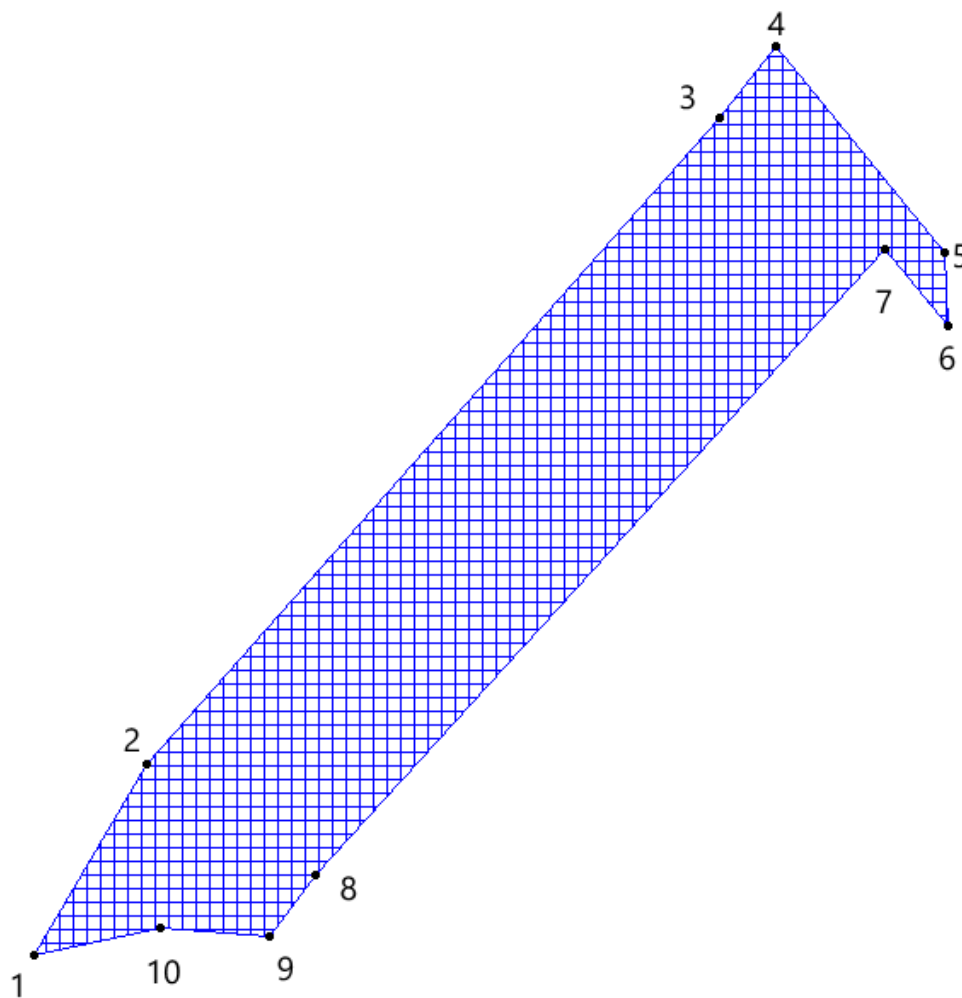
Площадь = 718 кв.м

КАТАЛОГ КООРДИНАТ *Квартал 220 ча* *выдела 18*

№ точек	X	Y
1	604139.05	2243312.77
2	604158.59	2243324.34
3	604224.58	2243382.94
4	604231.91	2243388.76
5	604210.90	2243406.00
6	604203.37	2243406.30

7	604211.26	2243399.88
8	604147.17	2243341.63
9	604140.91	2243336.82
10	604141.77	2243325.60

Площадь = 2305 кв.м



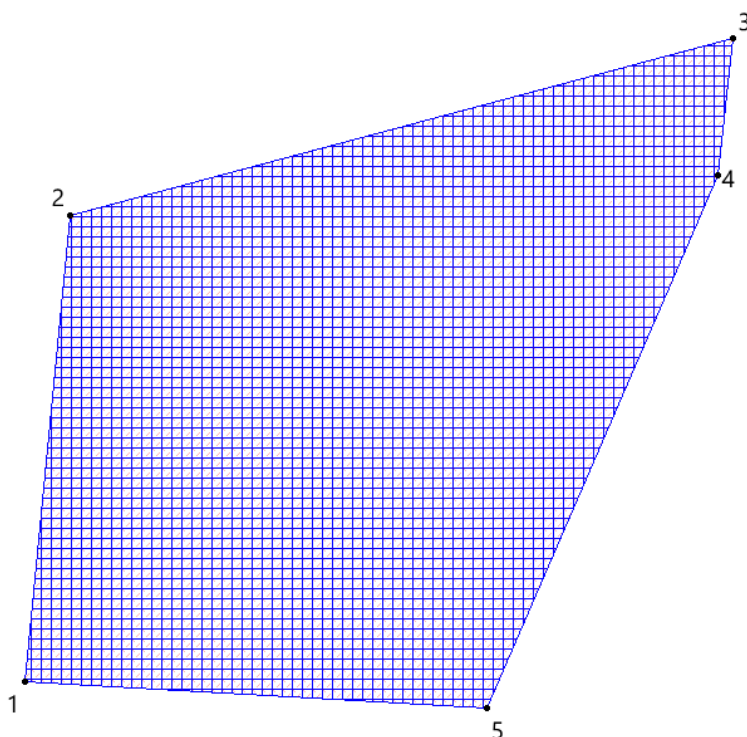
д. Красный Бережок

КАТАЛОГ КООРДИНАТ *Квартал 58 ча* *выдела 4*

№ точек	X	Y
1	580515.95	2235816.79
2	580532.02	2235818.33
3	580538.11	2235841.24
4	580533.40	2235840.71

5	580515.05	2235832.73
---	-----------	------------

Площадь = 381 кв.м

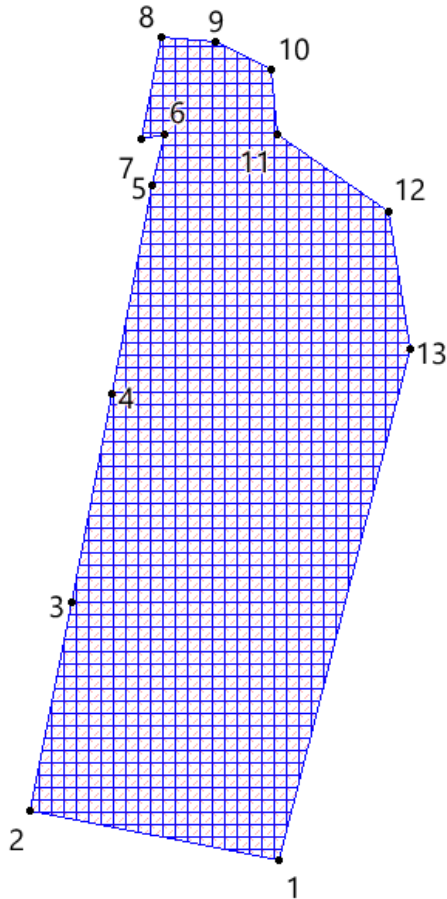


КАТАЛОГ КООРДИНАТ *Квартал 58 ча* *выдела 7*

№ точек	X	Y
1	580250.76	2235692.03
2	580257.61	2235656.95
3	580287.05	2235662.69
4	580316.49	2235668.45
5	580345.94	2235674.19
6	580353.19	2235675.76
7	580352.46	2235672.63
8	580366.77	2235675.42
9	580366.17	2235683.13
10	580362.24	2235690.94
11	580353.17	2235691.77

12	580342.30	2235707.41
13	580322.75	2235710.48

Площадь = 3870 кв.м

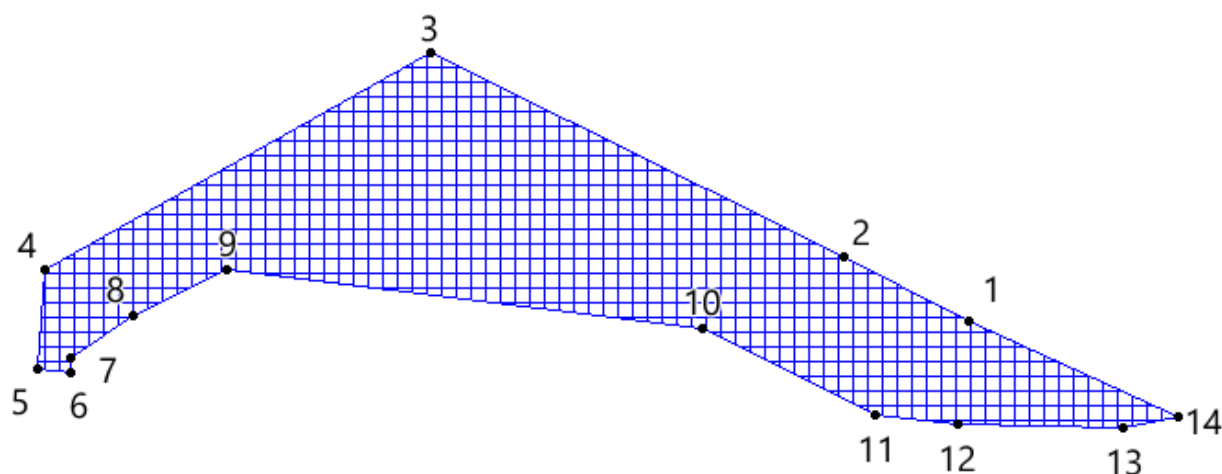


КАТАЛОГ КООРДИНАТ *Квартал 58 ча* *выдела 29*

№ точек	X	Y
1	579486.16	2236940.90
2	579497.37	2236919.00
3	579533.02	2236846.60
4	579495.20	2236779.11

5	579478.00	2236777.76
6	579477.28	2236783.75
7	579479.77	2236783.67
8	579487.24	2236794.66
9	579495.24	2236811.15
10	579484.98	2236894.16
11	579469.82	2236924.56
12	579468.17	2236938.77
13	579467.53	2236967.91
14	579469.54	2236977.29

Площадь = 4686 кв.м

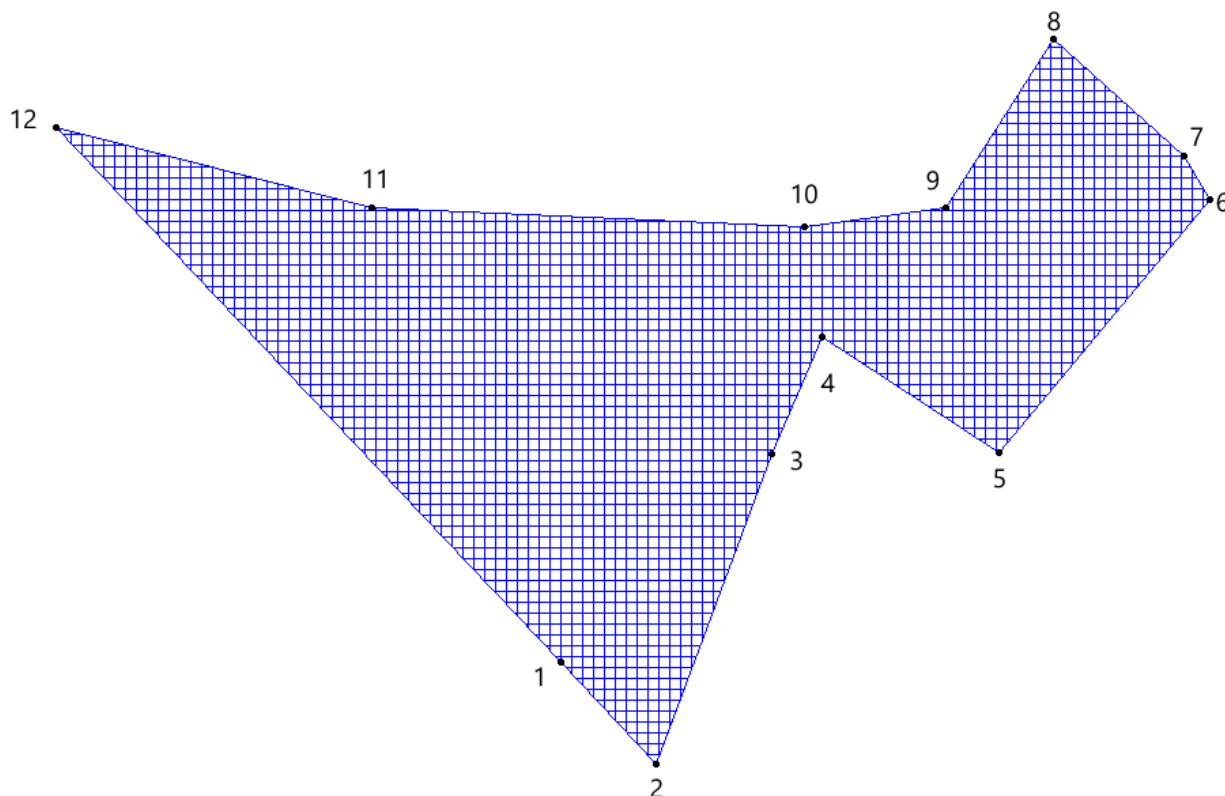


КАТАЛОГ КООРДИНАТ *Квартал 58 ча* *выдела 30*

№ точек	X	Y
1	579198.04	2237495.83
2	579188.06	2237505.24
3	579218.56	2237516.57
4	579230.00	2237521.57
5	579218.59	2237538.97
6	579243.61	2237559.69
7	579247.82	2237557.20
8	579259.29	2237544.35

9	579242.81	2237533.74
10	579240.87	2237519.85
11	579242.81	2237477.18
12	579250.70	2237446.16

Площадь = 2789 кв.м



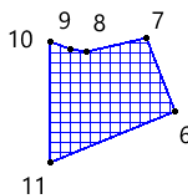
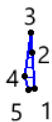
д. Кривое Колено

КАТАЛОГ КООРДИНАТ *Квартал 258 ча* *выдела 1*

№ точек	X	Y
1	597635.16	2260099.12
2	597640.88	2260098.74

3	597643.95	2260098.52
4	597637.10	2260097.48
5	597634.91	2260098.17
6	597519.18	2260141.49
7	597530.96	2260137.03
8	597528.77	2260127.39
9	597529.25	2260124.78
10	597530.43	2260121.57
11	597511.03	2260121.70

Площадь = 277 кв.м



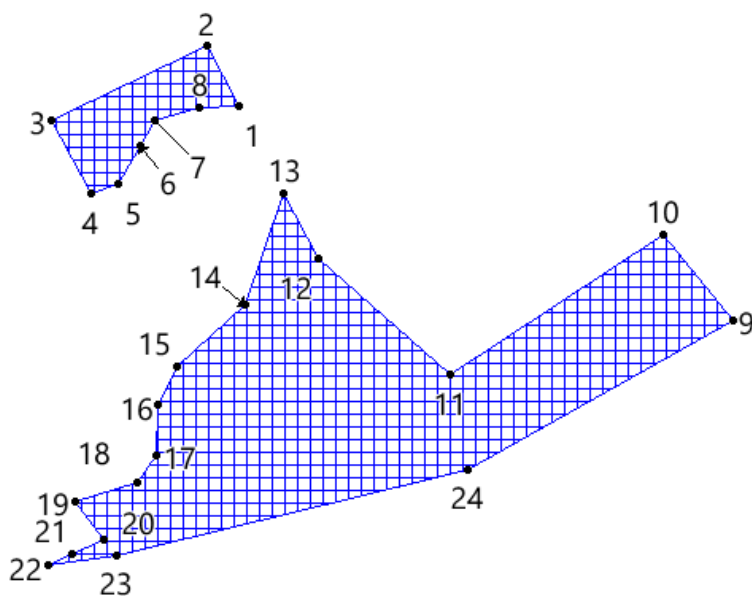
КАТАЛОГ КООРДИНАТ *Квартал 258 ча* *выдела 11*

№ точек	X	Y
---------	---	---

1	597511.94	2259803.56
2	597523.77	2259797.39
3	597509.22	2259766.96
4	597494.88	2259774.51
5	597496.64	2259779.99
6	597504.33	2259784.25
7	597509.33	2259787.16
8	597511.77	2259795.99
9	597470.00	2259900.59
10	597486.88	2259886.85
11	597459.25	2259845.02
12	597482.10	2259819.16
13	597494.86	2259812.48
14	597472.89	2259804.99
15	597460.95	2259791.51
16	597453.31	2259787.88
17	597443.45	2259787.43
18	597438.20	2259783.80
19	597434.38	2259771.49
20	597426.86	2259777.17
21	597423.98	2259770.99
22	597421.74	2259766.23
23	597423.84	2259779.48
24	597440.67	2259848.46
25	597623.39	2259987.01
26	597621.06	2259978.60
27	597620.35	2259976.06
28	597620.01	2259975.93
29	597620.86	2259978.67
30	597622.76	2259985.06

Площадь = 4004 кв.м

27 26 25
28 29 30



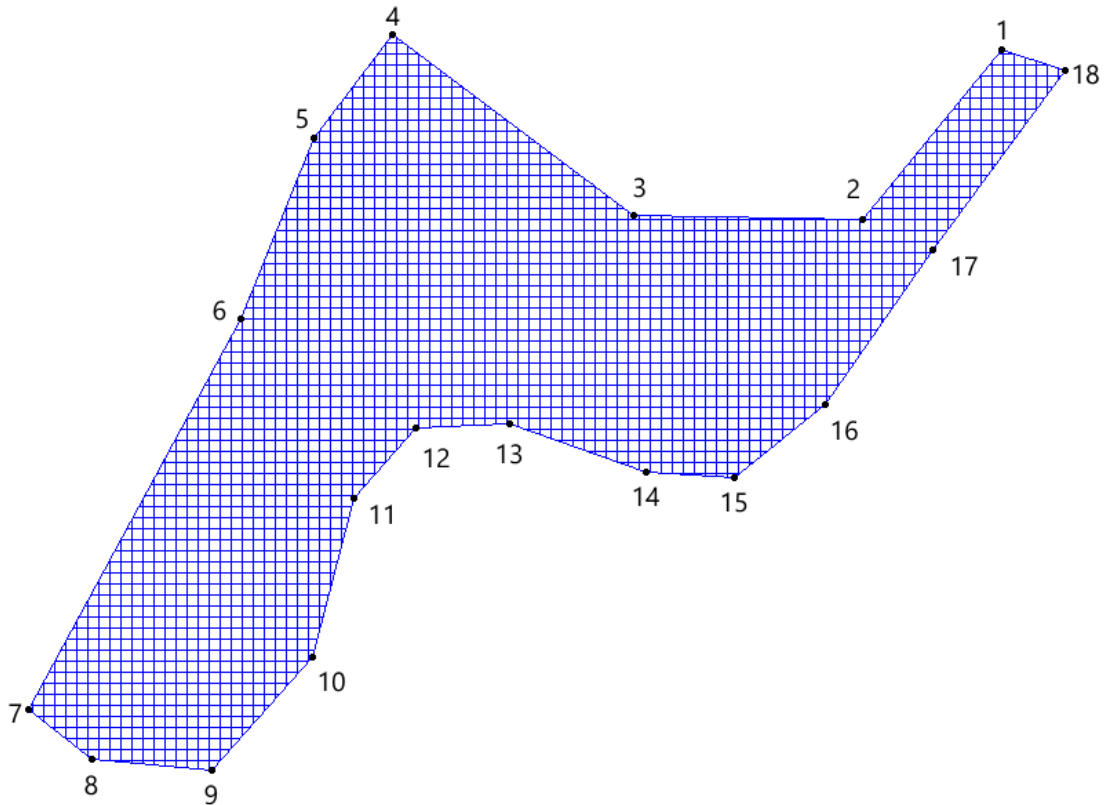
д. Лопотень

КАТАЛОГ КООРДИНАТ *Квартал 215 ча* *выдела 8*

№ точек	X	Y
1	580553.47	2250772.03
2	580527.84	2250750.92
3	580528.51	2250716.41
4	580555.58	2250680.09
5	580540.08	2250668.23
6	580512.75	2250657.13
7	580453.85	2250625.03

8	580446.41	2250634.59
9	580444.87	2250652.74
10	580461.90	2250667.84
11	580485.71	2250674.16
12	580496.40	2250683.62
13	580496.97	2250697.66
14	580489.82	2250718.22
15	580488.95	2250731.60
16	580499.94	2250745.28
17	580523.17	2250761.61
18	580550.23	2250781.60

Площадь = 6074 кв.м



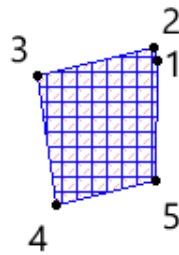
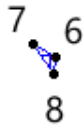
д. Мстинский Мост

КАТАЛОГ КООРДИНАТ *Квартал 252 ча* *выдела 31*

№ точек	X	Y
---------	---	---

1	595879.77	2255136.61
2	595885.37	2255135.12
3	595873.33	2255084.60
4	595817.37	2255092.80
5	595827.27	2255135.56
6	596243.72	2254968.04
7	596248.76	2254958.55
8	596236.01	2254967.67

Площадь = 2787 кв.м



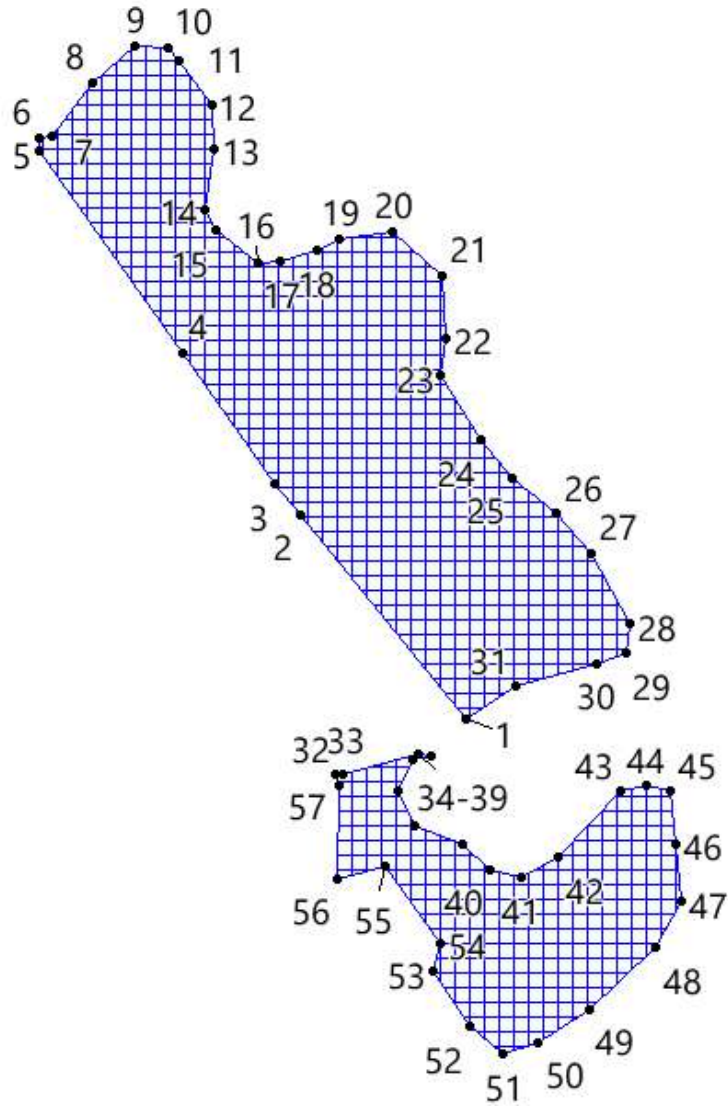
КАТАЛОГ КООРДИНАТ *Квартал 252 ча* *выдела 35*

№ точек	X	Y
---------	---	---

1	595917.10	2255208.29
2	596031.82	2255114.68
3	596049.02	2255101.02
4	596123.03	2255048.63
5	596236.01	2254967.67
6	596243.72	2254968.04
7	596244.06	2254975.80
8	596274.71	2254998.10
9	596295.27	2255022.08
10	596294.32	2255040.27
11	596286.88	2255046.46
12	596262.36	2255065.02
13	596237.49	2255066.40
14	596203.57	2255061.03
15	596191.47	2255067.12
16	596173.15	2255091.67
17	596173.99	2255104.10
18	596180.56	2255123.82
19	596187.13	2255136.97
20	596191.12	2255167.02
21	596166.23	2255194.73
22	596130.91	2255196.95
23	596109.66	2255194.02
24	596073.50	2255216.67
25	596052.74	2255233.92
26	596032.32	2255259.16
27	596010.15	2255278.87
28	595970.20	2255300.23
29	595953.51	2255297.82
30	595948.29	2255281.10


31	595935.12	2255235.97
32	595885.37	2255135.12
33	595886.22	2255138.70
34	595897.18	2255181.31
35	595895.86	2255188.05
36	595894.07	2255177.64
37	595876.61	2255170.03
38	595856.56	2255179.32
39	595846.70	2255205.88
40	595832.21	2255221.49
41	595827.56	2255238.94
42	595839.08	2255260.30
43	595876.05	2255294.47
44	595879.02	2255308.96
45	595876.05	2255322.71
46	595846.70	2255326.25
47	595814.20	2255329.21
48	595788.19	2255314.73
49	595753.64	2255277.01
50	595735.07	2255248.79
51	595728.20	2255229.09
52	595743.79	2255209.95
53	595774.81	2255189.05
54	595790.77	2255193.79
55	595833.59	2255162.86
56	595827.27	2255135.56
57	595879.77	2255136.61

Площадь = 59458 кв.м

КАТАЛОГ КООРДИНАТ *Квартал 252 ча* *выдела 39*

№ точек	X	Y
1	595752.19	2254854.76
2	595763.99	2254860.38
3	595726.92	2254932.11
4	595710.36	2254959.21
5	595710.26	2254959.35
6	595713.95	2254960.43
7	595728.33	2254969.90
8	595708.94	2254962.72

Площадь = 872 кв.м

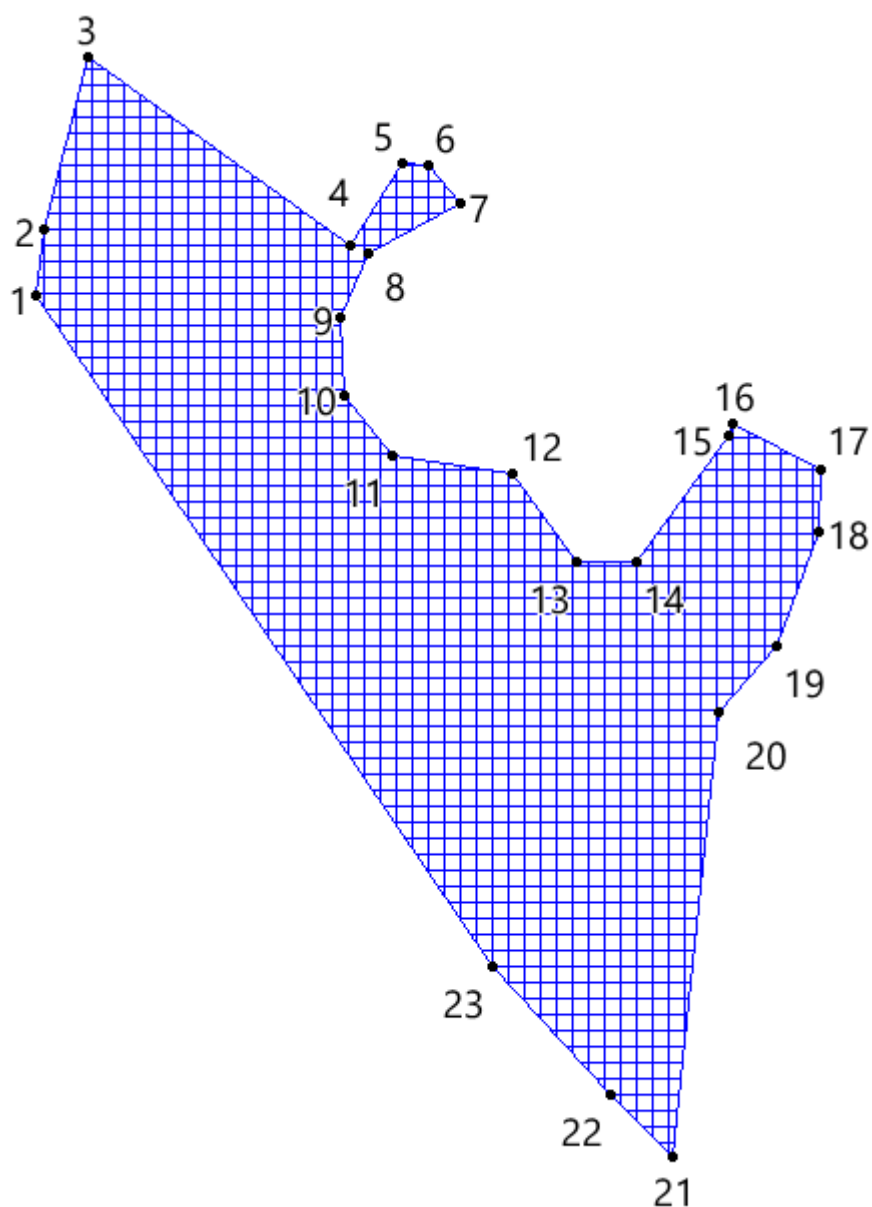


КАТАЛОГ КООРДИНАТ *Квартал 254 ча* *выдела 30*

№ точек	X	Y
1	596174.20	2255863.23
2	596189.31	2255864.70
3	596227.98	2255874.74
4	596185.57	2255933.88
5	596204.04	2255945.65
6	596203.52	2255951.51
7	596194.99	2255958.87
8	596183.83	2255938.26
9	596169.35	2255931.94
10	596151.62	2255932.56
11	596138.17	2255943.35
12	596133.91	2255970.65
13	596114.13	2255985.33
14	596114.13	2255998.57
15	596142.66	2256019.57

16	596145.23	2256020.51
17	596135.11	2256040.10
18	596121.14	2256040.06
19	596095.06	2256030.28
20	596080.16	2256017.14
21	595979.96	2256006.91
22	595993.71	2255992.87
23	596022.86	2255966.17

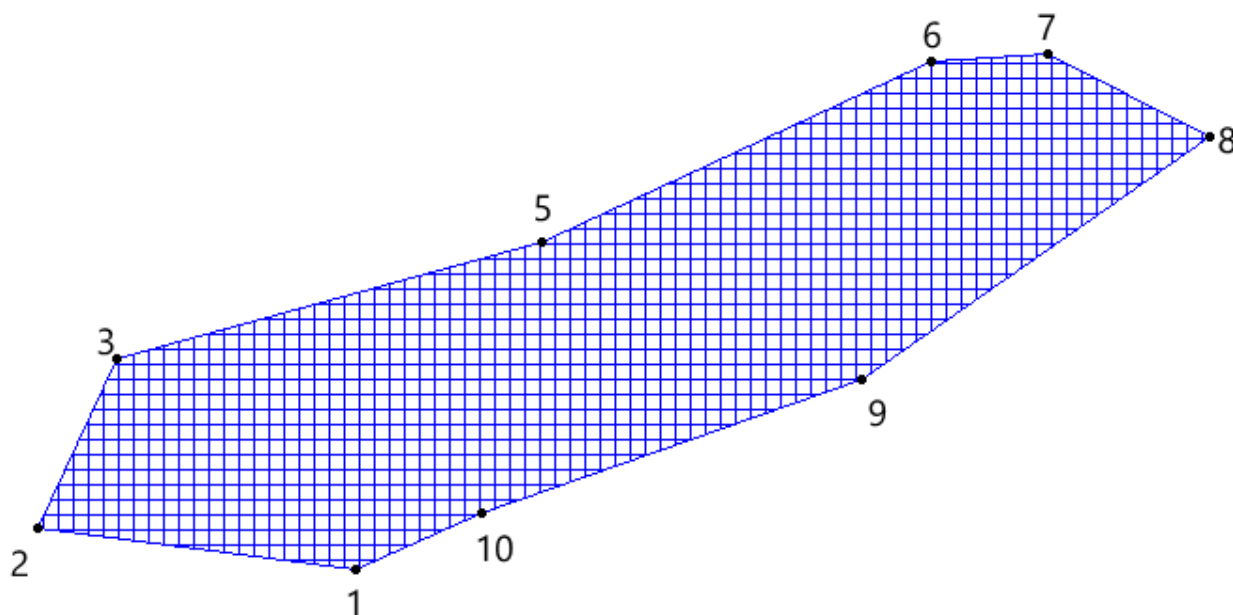
Площадь = 16111 кв.м



КАТАЛОГ КООРДИНАТ *Квартал 273* *выдела 5*

№ точек	X	Y
1	593859.40	2255575.13
2	593863.05	2255546.60
3	593878.37	2255553.62
5	593888.74	2255591.89
6	593904.99	2255626.94
7	593905.75	2255637.31
8	593898.33	2255651.92
9	593876.50	2255620.60
10	593864.36	2255586.43

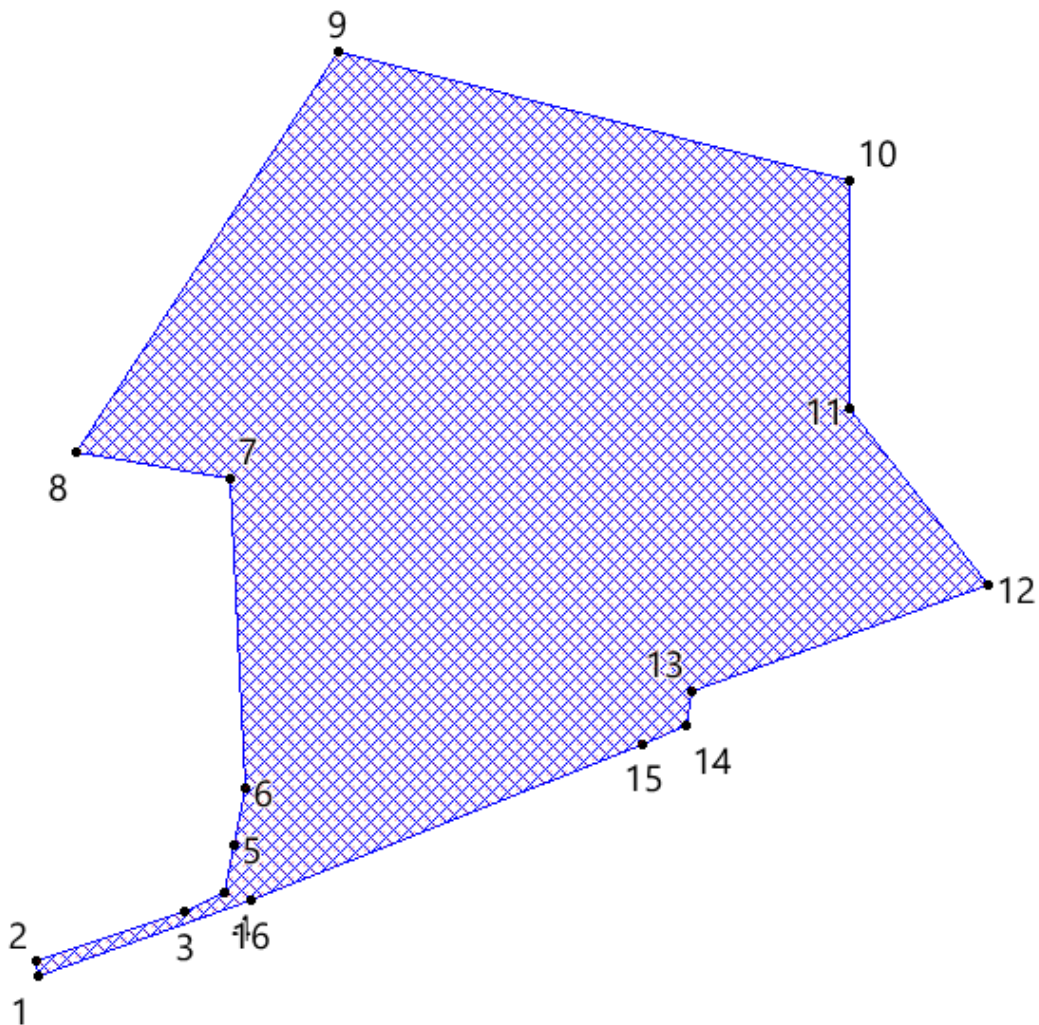
Площадь = 2082 кв.м

КАТАЛОГ КООРДИНАТ *Квартал 269 ча* *выдела 2*

№ точек	X	Y
1	595007.41	2254894.82
2	595009.06	2254894.53
3	595014.36	2254910.60
4	595016.47	2254914.81

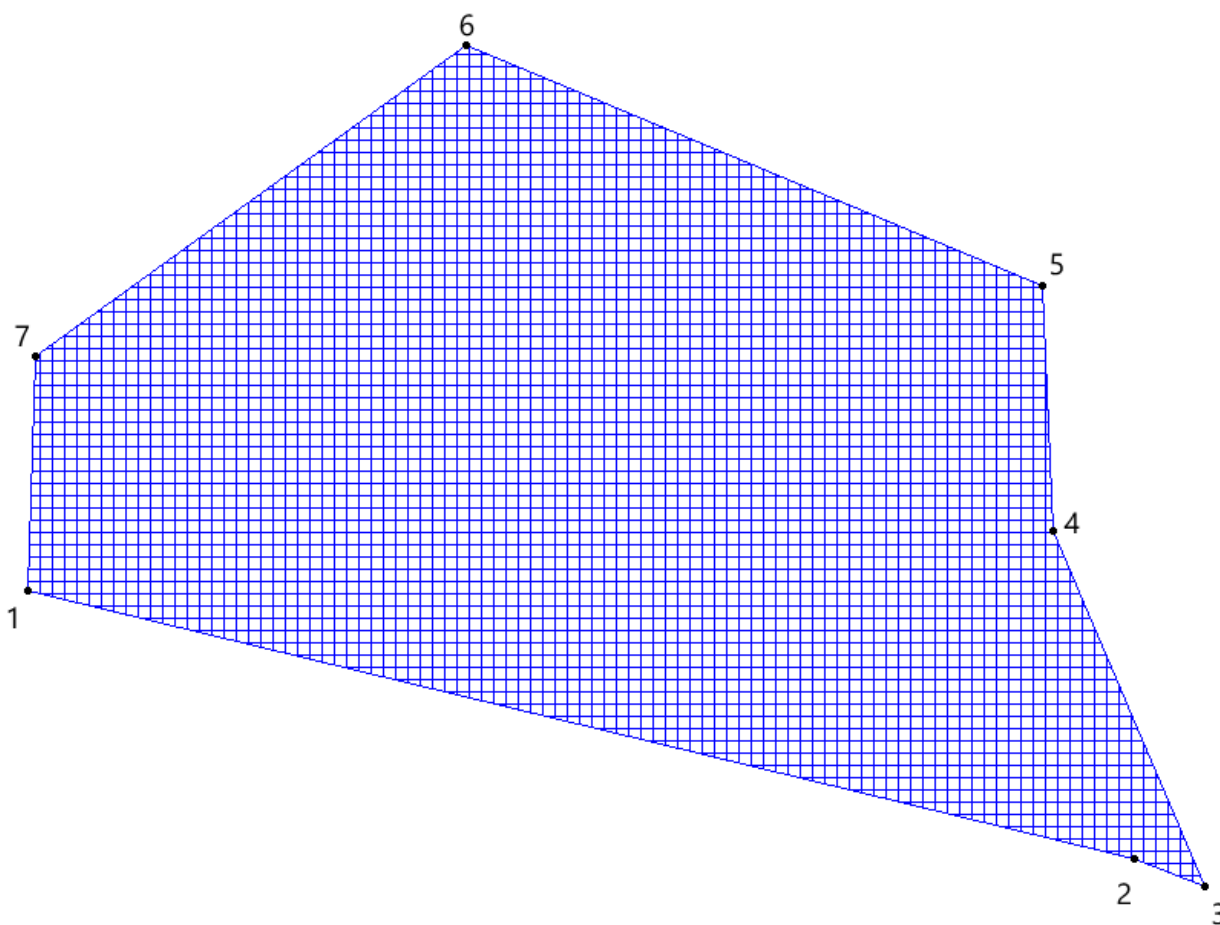
5	595021.52	2254915.88
6	595027.68	2254917.14
7	595060.99	2254915.51
8	595063.84	2254898.80
9	595107.00	2254927.00
10	595093.00	2254982.00
11	595068.59	2254982.00
12	595049.52	2254996.90
13	595038.16	2254965.00
14	595034.37	2254964.34
15	595032.50	2254959.71
16	595015.58	2254917.59

Площадь = 5124 кв.м



д. Новые МорозовичиКАТАЛОГ КООРДИНАТ *Квартал 44 ча* *выдела 25*

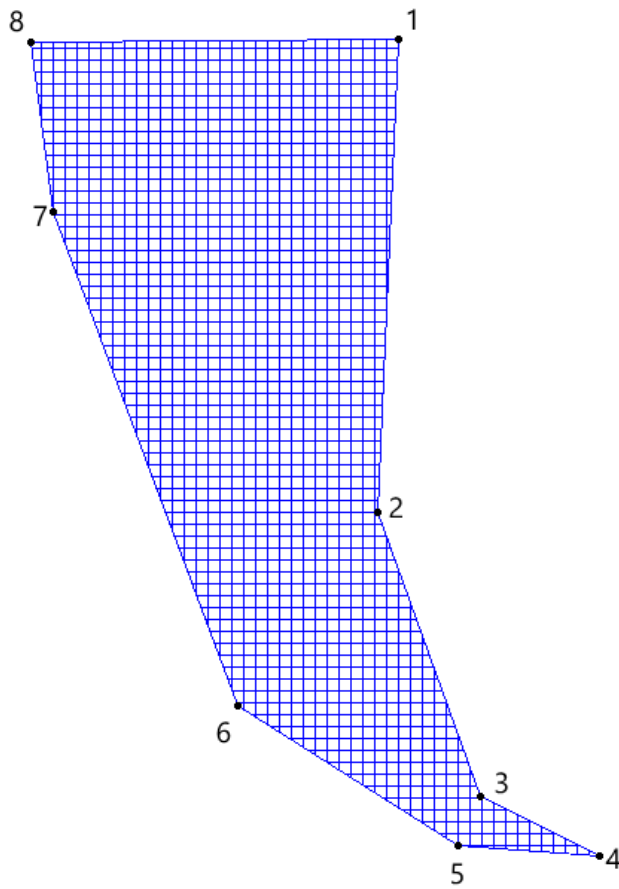
№ точек	X	Y
1	581667.41	2235343.82
2	581654.94	2235395.26
3	581653.65	2235398.58
4	581670.19	2235391.52
5	581681.58	2235391.02
6	581692.74	2235364.22
7	581678.25	2235344.21

Площадь = 1223 кв.м

КАТАЛОГ КООРДИНАТ *Квартал 44 ча выдела 44*

№ точек	X	Y
1	582448.82	2235489.60
2	582398.12	2235487.30
3	582367.59	2235498.33
4	582361.19	2235511.17
5	582362.24	2235495.97
6	582377.35	2235472.25
7	582430.31	2235452.55
8	582448.61	2235450.08

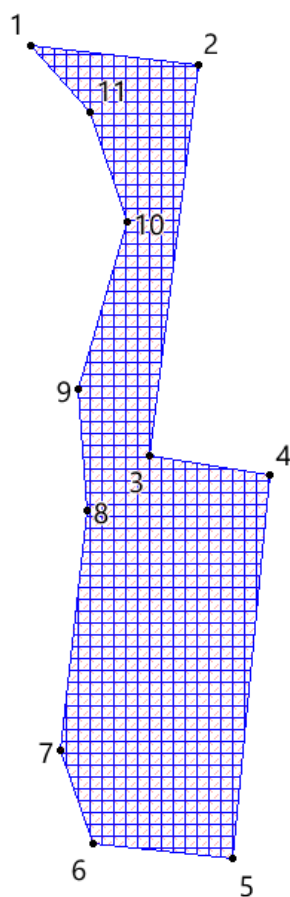
Площадь = 2350 кв.м



д. ПарниКАТАЛОГ КООРДИНАТ *Квартал 261 ча* *выдела 42*

№ точек	X	Y
1	585612.88	2233611.07
2	585611.14	2233626.44
3	585575.14	2233622.06
4	585573.25	2233633.05
5	585537.96	2233629.67
6	585539.36	2233616.78
7	585547.98	2233613.74
8	585570.09	2233616.25
9	585581.23	2233615.45
10	585596.70	2233619.94
11	585606.76	2233616.53

Площадь = 851 кв.м

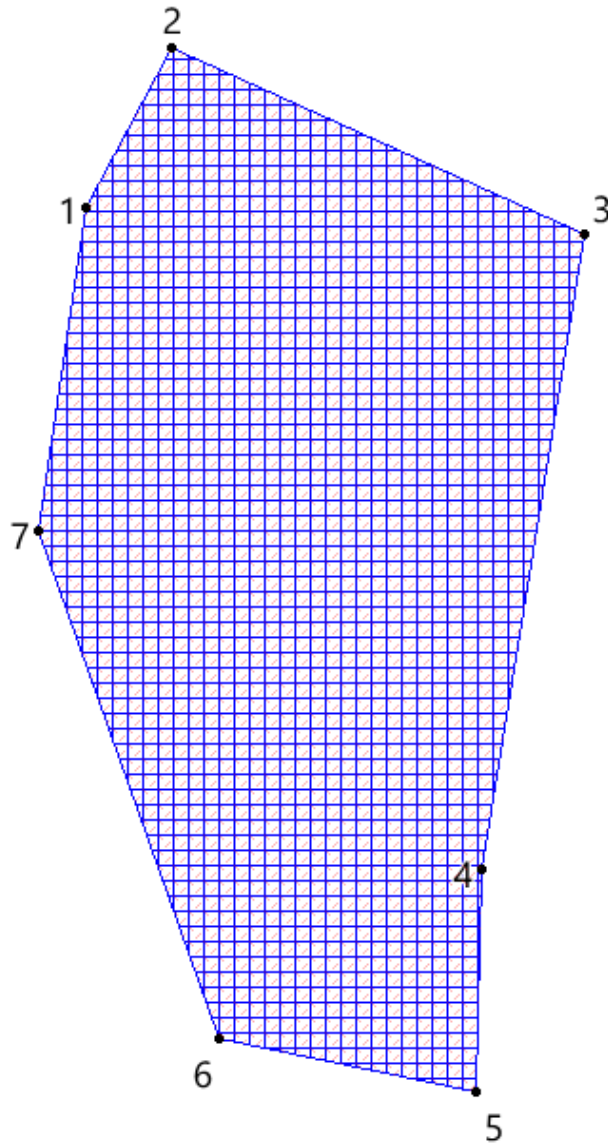


д. Серегиж

КАТАЛОГ КООРДИНАТ *Квартал 264 ча* *выдела 22*

№ точек	X	Y
1	584500.23	2230525.84
2	584511.13	2230531.72
3	584498.36	2230559.94
4	584454.99	2230552.90
5	584439.82	2230552.49
6	584443.45	2230534.99
7	584478.08	2230522.58

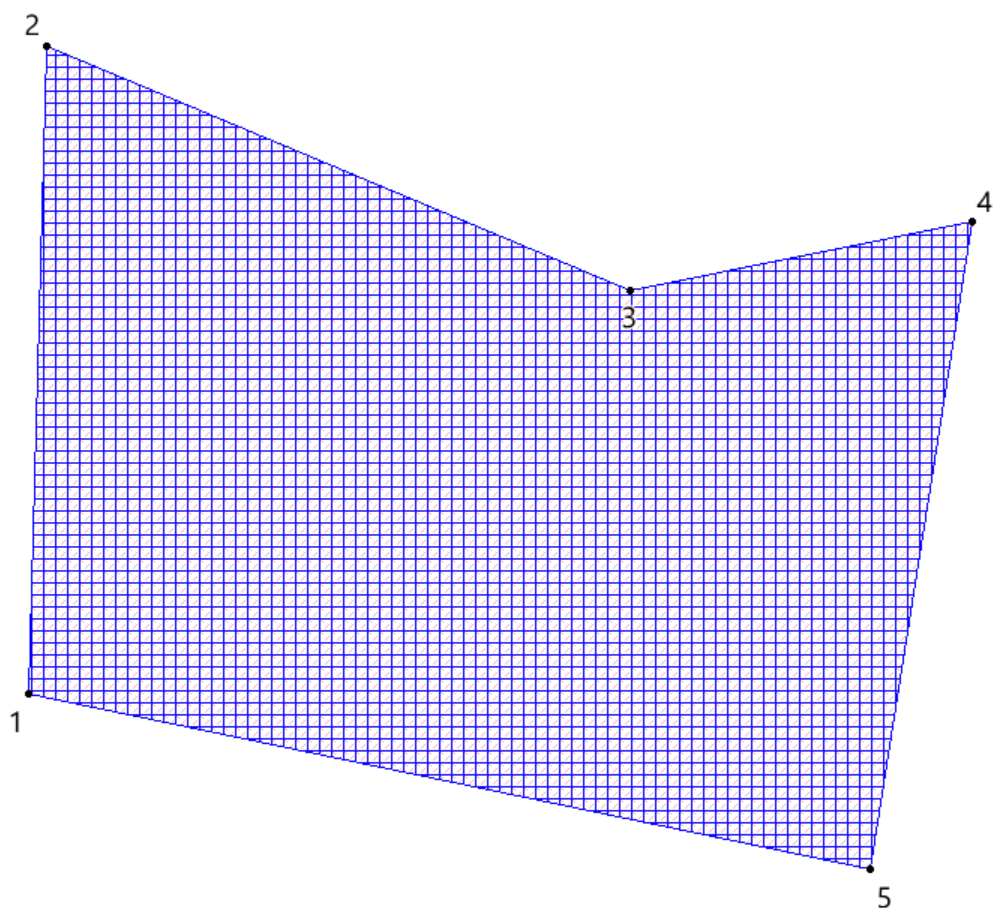
Площадь = 1826 кв.м



КАТАЛОГ КООРДИНАТ *Квартал 264 ча* *выдела 23*

№ точек	X	Y
1	584439.82	2230552.49
2	584454.99	2230552.90
3	584449.27	2230566.56
4	584450.87	2230574.58
5	584435.71	2230572.19

Площадь = 286 кв.м

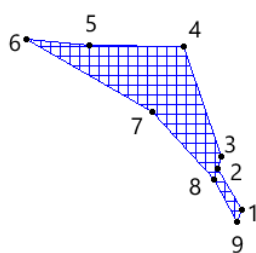


КАТАЛОГ КООРДИНАТ *Квартал 265 ча* *выдела 4*

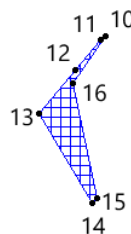
№ точек	X	Y
1	584488.39	2230797.43
2	584504.94	2230787.52
3	584509.88	2230788.92
4	584554.48	2230773.98
5	584554.78	2230735.87
6	584557.15	2230710.53
7	584527.78	2230761.30
8	584500.90	2230785.94
9	584483.52	2230795.61
10	584357.02	2230859.17
11	584355.31	2230857.42
12	584343.26	2230847.00
13	584325.64	2230832.53

14	584289.70	2230854.06
15	584291.47	2230855.70
16	584337.79	2230845.90
17	584416.74	2230871.07
18	584416.60	2230867.34
19	584414.79	2230866.45
20	584414.79	2230869.58

Площадь = 2011 кв.м



18 17
19 20



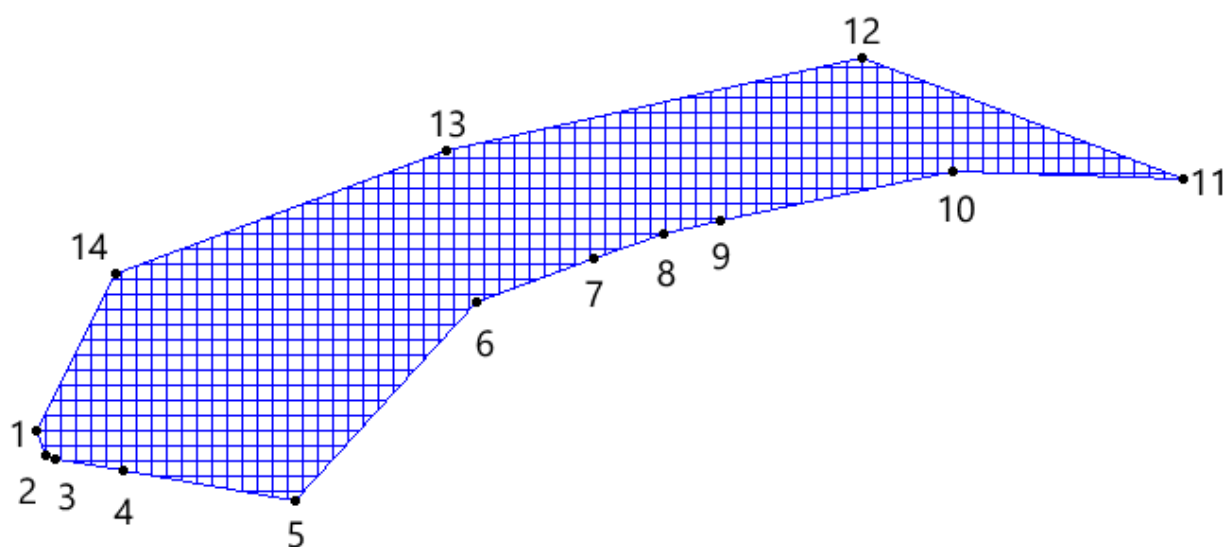
д. Сосницы

КАТАЛОГ КООРДИНАТ *Квартал 61 ча* *выдела 18*

№ точек	X	Y
1	579105.29	2242155.12
2	579102.95	2242156.09
3	579102.72	2242156.90
4	579101.66	2242163.04
5	579098.92	2242178.85
6	579116.96	2242195.32

7	579120.91	2242206.05
8	579123.21	2242212.29
9	579124.31	2242217.52
10	579128.84	2242238.73
11	579128.19	2242259.57
12	579139.16	2242230.34
13	579130.76	2242192.62
14	579119.54	2242162.37


Площадь = 1376 кв.м



КАТАЛОГ КООРДИНАТ *Квартал 61 ча* *выдела 9*

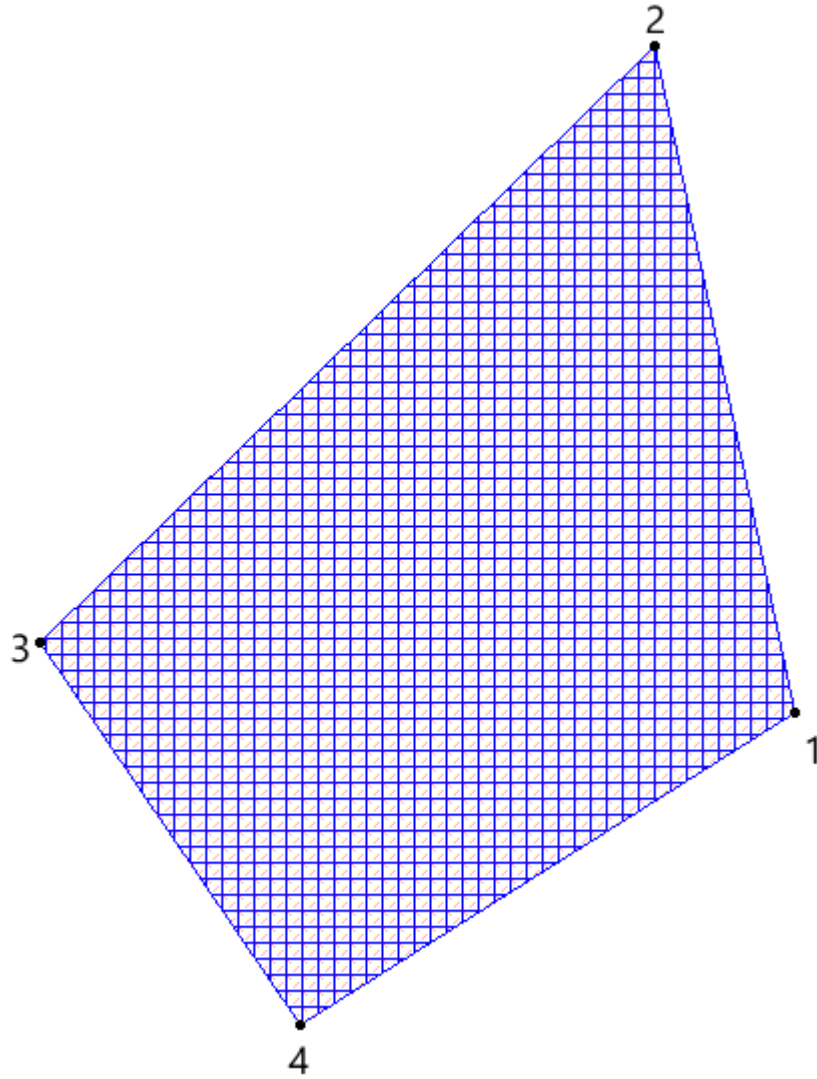
№ точек	X	Y
1	579348.87	2242269.38
2	579344.16	2242262.52
3	579332.33	2242262.30
4	579327.11	2242268.41

Площадь = 109 кв.м

КАТАЛОГ КООРДИНАТ *Квартал 61 ча выдела 6*

№ точек	X	Y
1	579420.94	2242274.17
2	579449.00	2242268.26
3	579423.85	2242242.34
4	579407.81	2242253.31

Площадь = 677 кв.м



д. Старые Морозовичи

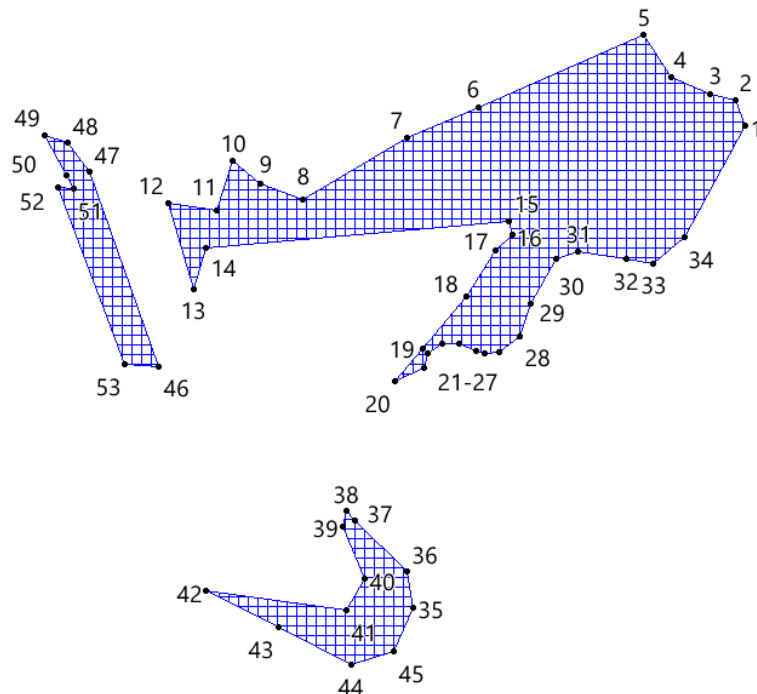
КАТАЛОГ КООРДИНАТ *Квартал 44 ча* *выдела 25*

№ точек	X	Y
1	581554.43	2235816.27
2	581567.52	2235811.02
3	581570.24	2235798.27
4	581579.24	2235778.25
5	581600.80	2235764.50
6	581563.96	2235680.48
7	581548.51	2235643.97
8	581516.95	2235591.02
9	581524.74	2235568.94

10	581536.56	2235554.95
11	581510.98	2235547.04
12	581515.03	2235521.98
13	581471.31	2235534.99
14	581492.18	2235541.33
15	581505.73	2235695.97
16	581498.57	2235697.33
17	581491.00	2235688.87
18	581467.58	2235674.31
19	581441.04	2235651.99
20	581424.07	2235637.59
21	581430.69	2235652.54
22	581438.59	2235654.18
23	581443.42	2235661.48
24	581443.42	2235670.63
25	581439.59	2235679.24
26	581438.12	2235683.66
27	581439.19	2235691.00
28	581447.19	2235701.50
29	581463.62	2235706.78
30	581486.21	2235719.52
31	581490.46	2235731.24
32	581486.21	2235755.50
33	581484.17	2235769.25
34	581497.41	2235785.04
35	581308.94	2235647.09
36	581326.93	2235643.92
37	581353.40	2235617.20
38	581357.85	2235612.97
39	581350.28	2235611.16

40	581323.39	2235622.19
41	581307.25	2235613.22
42	581317.28	2235541.52
43	581298.49	2235578.18
44	581279.58	2235615.23
45	581286.15	2235637.18
46	581431.78	2235517.22
47	581530.81	2235482.07
48	581545.63	2235471.11
49	581549.49	2235459.09
50	581528.98	2235470.22
51	581522.26	2235473.86
52	581523.08	2235465.97
53	581432.84	2235500.19

Площадь = 23026 кв.м

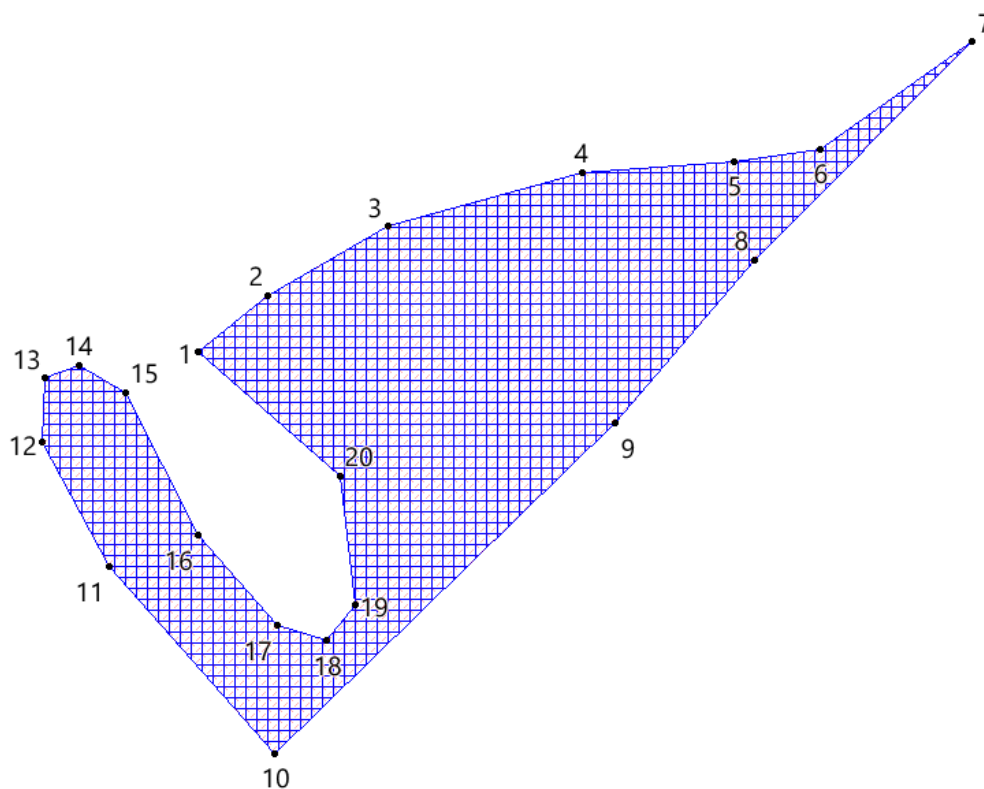


КАТАЛОГ КООРДИНАТ *Квартал 45 ча* *выдела 27*

№ точек	X	Y
---------	---	---

1	581847.59	2236187.11
2	581859.29	2236202.03
3	581873.96	2236227.31
4	581885.27	2236268.11
5	581887.68	2236300.22
6	581890.23	2236318.47
7	581912.80	2236350.33
8	581866.83	2236304.47
9	581832.48	2236275.10
10	581762.92	2236203.43
11	581802.26	2236168.39
12	581828.43	2236154.42
13	581841.96	2236155.09
14	581844.76	2236162.13
15	581838.82	2236171.85
16	581808.86	2236187.18
17	581789.74	2236203.84
18	581786.61	2236214.36
19	581794.33	2236220.27
20	581821.38	2236217.14

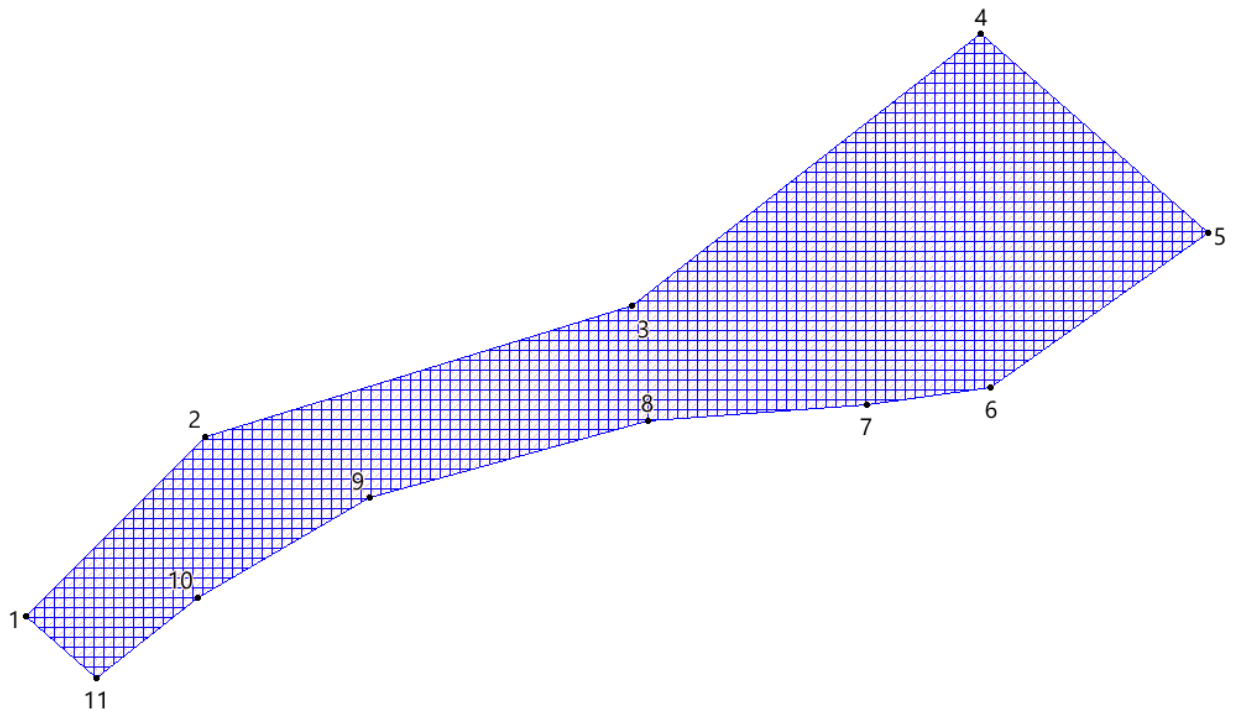
Площадь = 8196 кв.м



КАТАЛОГ КООРДИНАТ *Квартал 45 ча* *выдела 33*

№ точек	X	Y
1	581856.55	2236176.84
2	581882.93	2236203.24
3	581902.15	2236265.78
4	581941.98	2236316.99
5	581912.80	2236350.33
6	581890.23	2236318.47
7	581887.68	2236300.22
8	581885.27	2236268.11
9	581873.96	2236227.31
10	581859.29	2236202.03
11	581847.59	2236187.11

Площадь = 4228 кв.м

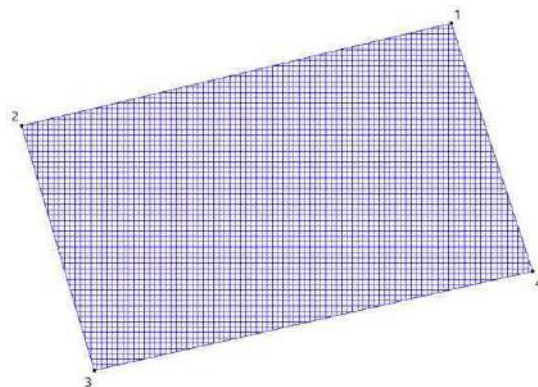


д. Борок

КАТАЛОГ КООРДИНАТ *Квартал 247 ча* *выдела 16*

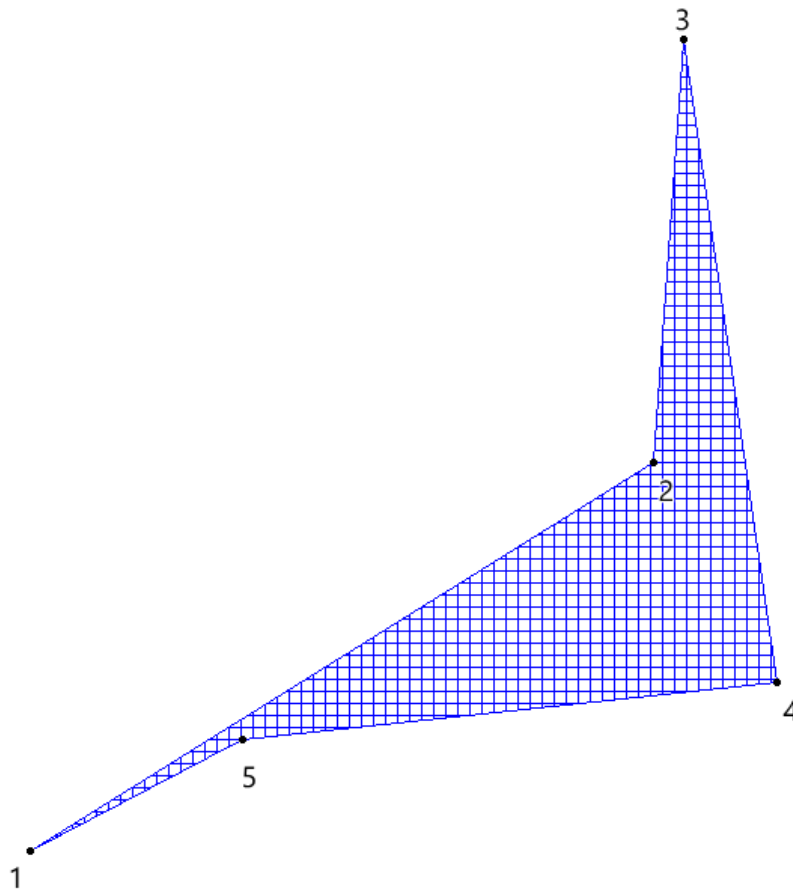
№ точек	X	Y
1	598632.15	2253505.77
2	598617.77	2253445.43
3	598583.43	2253455.66
4	598597.39	2253517.17

Площадь = 2258 кв.м



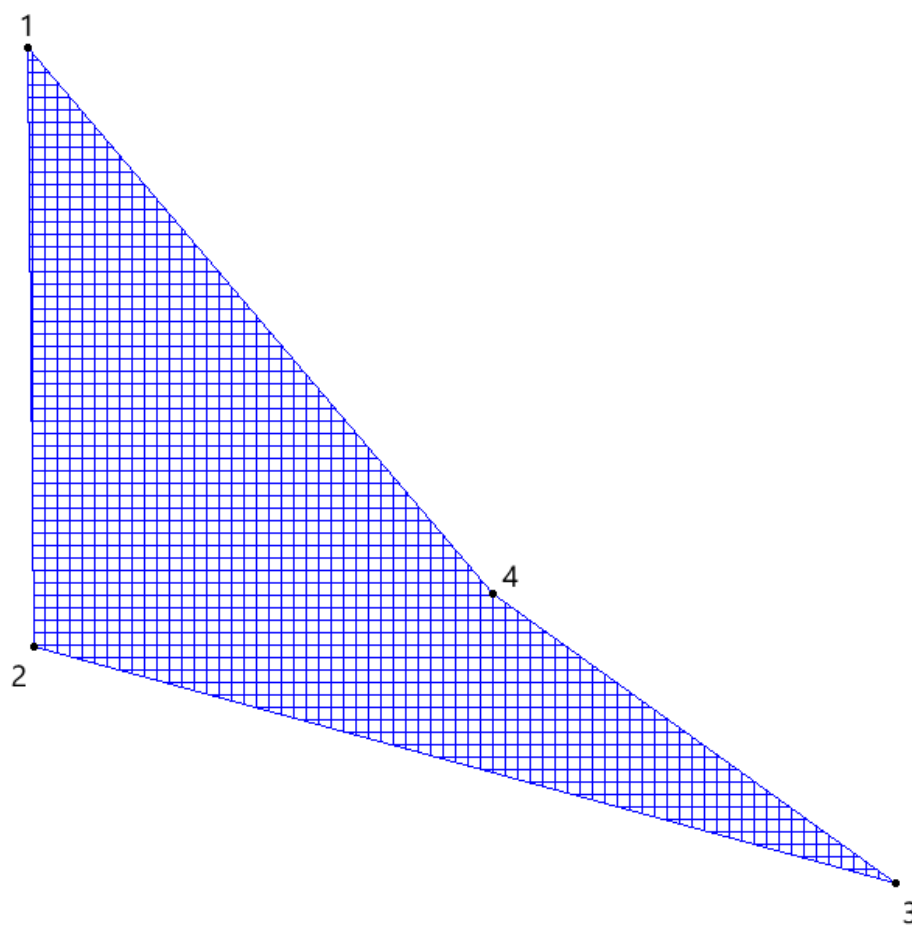
д. КрасноеКАТАЛОГ КООРДИНАТ *Квартал 220 ча* *выдела 23*

№ точек	X	Y
1	603854.69	2243284.61
2	603889.64	2243340.81
3	603927.76	2243343.55
4	603869.79	2243352.02
5	603864.66	2243303.81

Площадь = 804 кв.м

д. Верхние ГоголицыКАТАЛОГ КООРДИНАТ *Квартал 169 ча выдела 14*

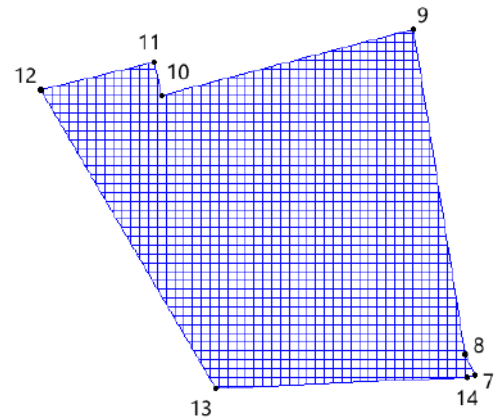
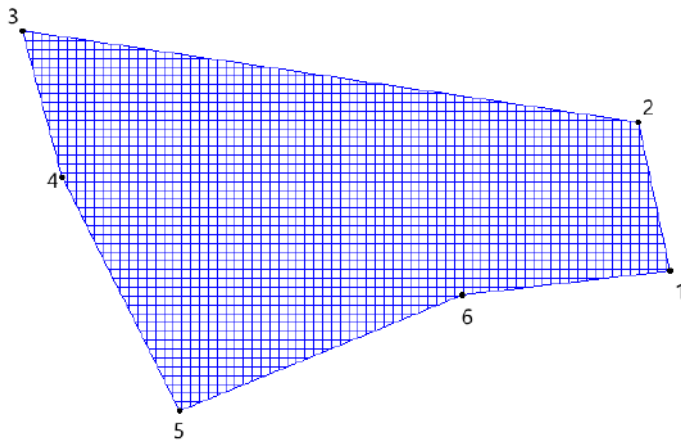
№ точек	X	Y
1	591922.20	2250195.78
2	591907.06	2250195.94
3	591901.06	2250217.71
4	591908.39	2250207.54

Площадь = 137 кв.м**д. Никольское**КАТАЛОГ КООРДИНАТ *Квартал 169 ча выдела 14*

№ точек	X	Y
1	590087.66	2255351.49
2	590106.18	2255347.56
3	590117.52	2255270.87

4	590099.36	2255275.78
5	590070.34	2255290.39
6	590084.76	2255325.65
7	590045.36	2255418.97
8	590048.04	2255417.83
9	590088.36	2255411.30
10	590080.23	2255380.01
11	590084.28	2255379.05
12	590080.81	2255364.86
13	590043.80	2255386.76
14	590045.06	2255418.01

Площадь = 3814 кв.м



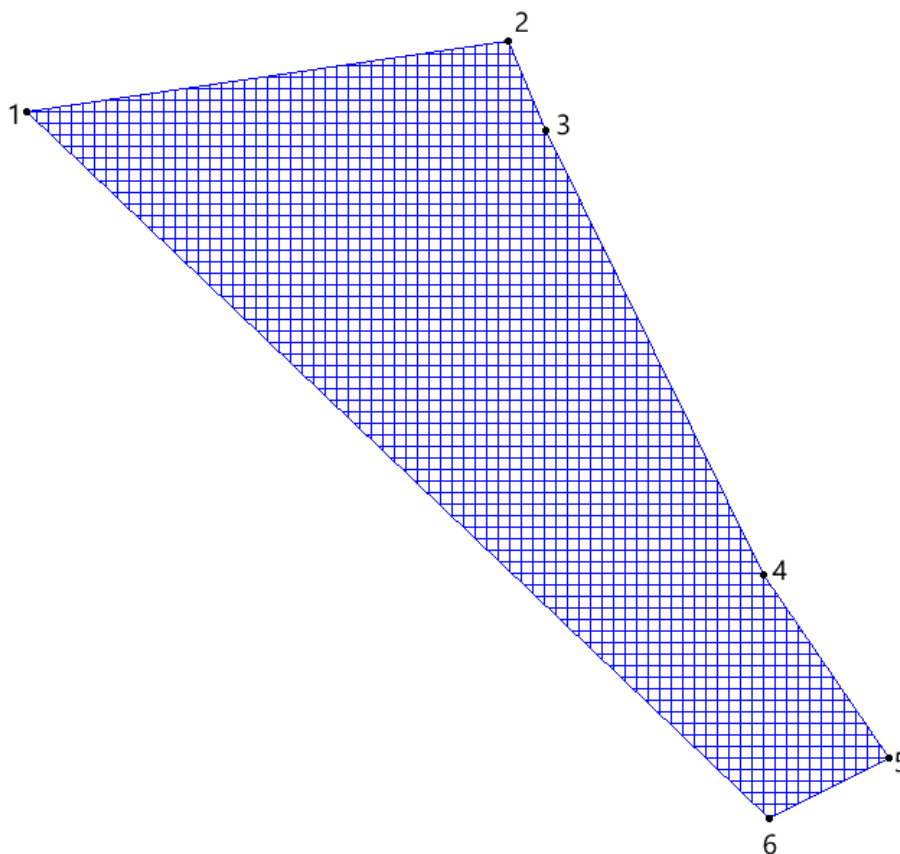
д. Сүйська

КАТАЛОГ КООРДИНАТ *Квартал 84* *выдела 2*

№ точек	X	Y
1	605832.79	2242454.13
2	605837.07	2242483.67
3	605831.61	2242486.01

4	605804.31	2242499.40
5	605793.09	2242507.04
6	605789.41	2242499.73

Площадь = 900 кв.м

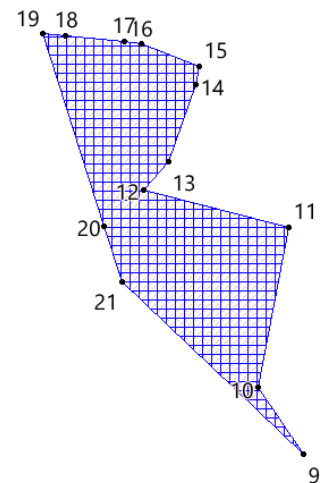
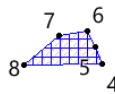
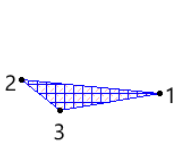


КАТАЛОГ КООРДИНАТ *Квартал 214 ча* *выдела 17*

№ точек	X	Y
1	606141.69	2242487.05
2	606145.36	2242446.46
3	606136.45	2242457.70
4	606150.29	2242614.98
5	606155.22	2242612.69
6	606159.95	2242610.65
7	606158.39	2242602.34
8	606149.81	2242592.07
9	605997.96	2242764.93

10	606017.59	2242751.54
11	606064.62	2242760.52
12	606075.57	2242717.90
13	606083.78	2242725.29
14	606106.22	2242733.40
15	606111.66	2242734.32
16	606118.16	2242717.39
17	606119.10	2242712.41
18	606120.78	2242695.25
19	606121.13	2242688.63
20	606064.89	2242706.57
21	606048.72	2242711.73

Площадь = 3754 кв.м

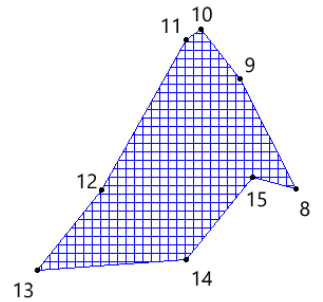
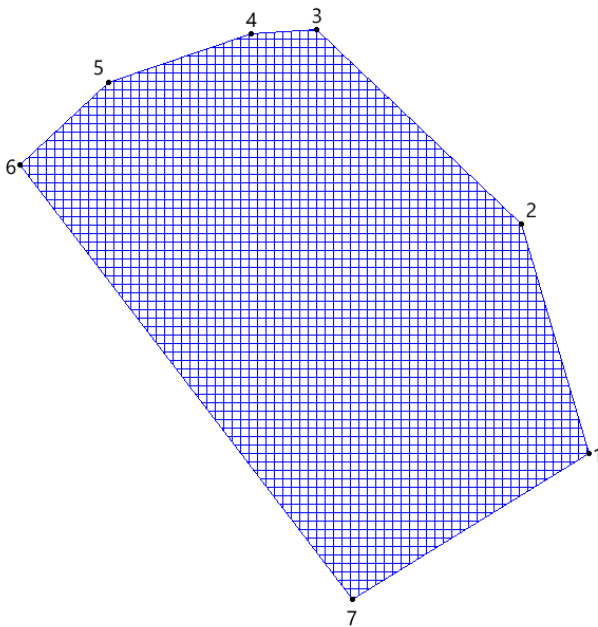


КАТАЛОГ КООРДИНАТ *Квартал 219 ча* *выдела 27*

№ точек	X	Y
1	605878.08	2241826.89
2	605908.09	2241818.12

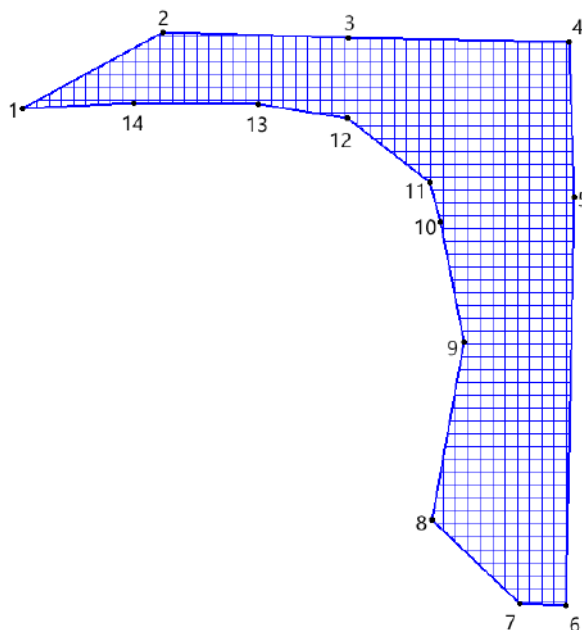
3	605933.56	2241791.26
4	605933.01	2241782.65
5	605926.69	2241763.90
6	605915.93	2241752.34
7	605859.02	2241795.85
8	605908.68	2241908.74
9	605923.04	2241901.46
10	605929.62	2241896.35
11	605928.16	2241894.35
12	605908.48	2241883.28
13	605897.96	2241874.93
14	605899.46	2241894.43
15	605910.21	2241903.11

Площадь = 3580 кв.м



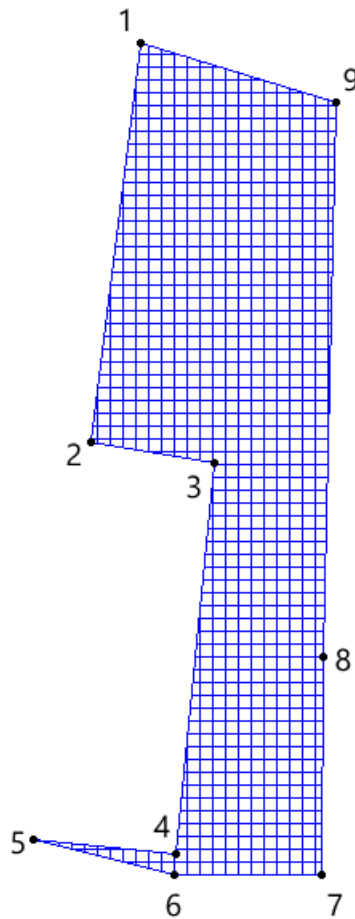
д. ПрышкиноКАТАЛОГ КООРДИНАТ *Квартал 47 ча* *выдела 55*

№ точек	X	Y
1	580520.70	2239245.66
2	580536.38	2239274.92
3	580535.43	2239313.35
4	580534.48	2239359.38
5	580502.16	2239360.50
6	580417.13	2239358.68
7	580417.58	2239349.22
8	580434.85	2239330.76
9	580472.01	2239337.59
10	580496.85	2239332.59
11	580505.21	2239330.47
12	580518.64	2239313.18
13	580521.43	2239294.64
14	580521.67	2239268.91

Площадь = 4194.67 кв.м

д. ПарниКАТАЛОГ КООРДИНАТ *Квартал 261 ча выдела 42*

№ точек	X	Y
1	585611.14	2233626.43
2	585575.14	2233622.06
3	585573.25	2233633.06
4	585537.96	2233629.67
5	585539.37	2233616.79
6	585536.07	2233629.49
7	585536.11	2233642.75
8	585555.79	2233642.99
9	585605.77	2233644.09

Площадь = 1135.22 кв.м

Выписки из ГЛР

Министерство природных ресурсов, лесного хозяйства и экологии
Новгородской области

Адрес: 173002, Великий Новгород, Воскресенский бульвар, 13 «а»
ИНН 5321114249 КПП 532101001

ВЫПИСКА
ИЗ ГОСУДАРСТВЕННОГО ЛЕСНОГО РЕЕСТРА № 210

от 19.06.2021 № 17-0435-11

ЛЕСНОЙ УЧАСТОК

Адрес (местоположение): Новгородская область, Маловишерский муниципальный район, Маловишерское лесничество, Бургинское участковое лесничество, квартал № 269 (выдел № 2)

Наименование (реквизиты) юридического лица, фамилия, имя, отчество физического лица, местонахождение (регистрация) правообладателя: Российская Федерация

Целевое назначение лесов: защитные леса

Назначение лесного участка (виды) использования): в соответствии с лесохозяйственным регламентом Маловишерского лесничества

Площадь, га 10,1

Документы - основания пользования лесным участком: -

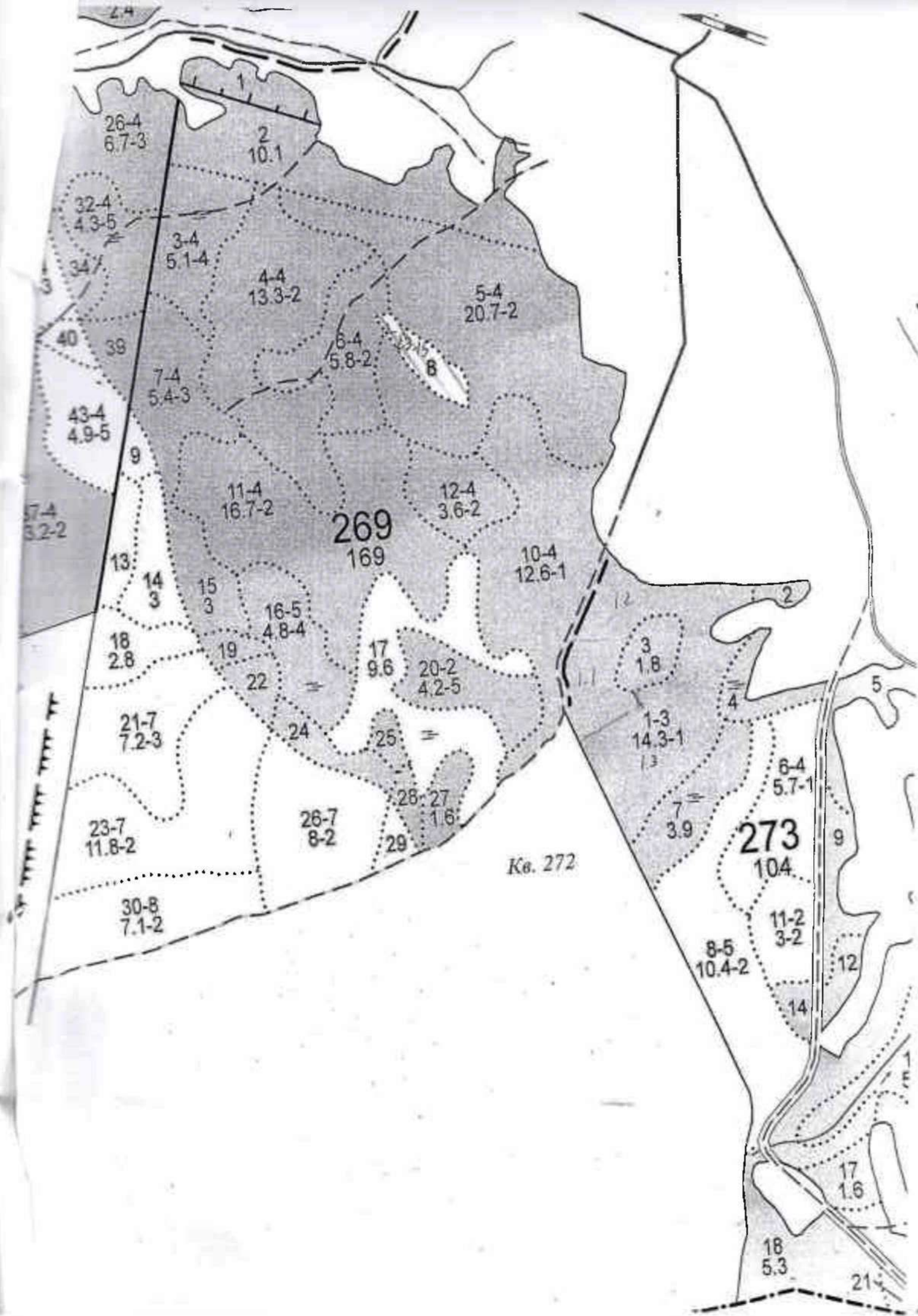
Особые отметки: квартал № 269 Бургинского участкового лесничества предоставлен в пользование ООО «Хаслахерлес» с целью заготовки древесины по договору аренды лесного участка от 18.11.2011 № 324

Заместитель министра –
директор департамента
лесного хозяйства
Трофимов М.А.
(Ф.И.О.)

Дата: 28 июня 2021 г.

Подпись _____





Таксационное описание:

Участковое лесничество: Бургинское
 Кат.заш.: Запретные полосы

Квартал: 269

N	Состав	Яр	В	Д	Кл	Во	П	П	Запас	сы	К	Запас	на
выд	порода	--	ы	и	во	ни	о	р	рораст	л	выд	лес	
пл	асар.	ср	с	а	эр	те	л	и	дес	кбм	.	кбм	Хоз
га	нар	о	м	т	н	ж			т				распоря
та	нар	вы	т	е	гр				на	по	о	сух	захл
год	лкр	со	а	т	во	Тип	л	га	сос	в	ост	общ	жения
учета	лчв	та	р	эр	леса	---	тав.	а					
	особ.						на		р	ре	ликв		
	выдела	яр			ТЛУ		выд	пор.	н	дин			

2 1E - 70 1 18 20 4 3 0.5 15 77 1 исключен
 10.1 3C - 70 -- 18 22 -- ДЛ --- 47 1 из РГП
 2025 2E - 70 18 18 16 3 В4 155 31 1

ОЗУ: Уч-ки вокруг нас. пунктов. Подлесок: Ивк, густой
 Полнота неравномерная

**Заместитель министра –
 директор департамента
 лесного хозяйства**
Трофимов М.А.
 (Ф.И.О.)

Дата: 28 июня 2021 г.




**Прошито, пронумеровано,
скреплено гербовой печатью**

лист

**Заместитель министра - директор
департамента лесного хозяйства**

М.А. Трофимов



**Министерство природных ресурсов, лесного хозяйства и экологии
Новгородской области**

Адрес: 173002, Великий Новгород, Воскресенский бульвар, 13 «а»
ИНН 5321114249 КПП 532101001

**ВЫПИСКА
ИЗ ГОСУДАРСТВЕННОГО ЛЕСНОГО РЕЕСТРА № 209
от 29.06.2021 № ЛР-6833-И**

ЛЕСНОЙ УЧАСТОК

Адрес (местоположение): Новгородская область, Маловишерский муниципальный район, Маловишерское лесничество, Бургинское участковое лесничество, квартал № 61 (выделы №№ 6, 9)

Наименование (реквизиты) юридического лица, фамилия, имя, отчество физического лица, местонахождение (регистрация) правообладателя: Российская Федерация

Целевое назначение лесов: эксплуатационные леса

Назначение лесного участка (вид) использования): в соответствии с лесохозяйственным регламентом Маловишерского лесничества

Площадь, га 33,4

Документы - основания пользования лесным участком: -

Особые отметки: квартал № 61 Бургинского участкового лесничества предоставлен в пользование ООО «Хасслахерлес» с целью заготовки древесины по договору аренды лесного участка от 09.01.2008 № 7

**Заместитель министра –
директор департамента
лесного хозяйства
Трофимов М.А.
(Ф.И.О.)**

Дата: 28 июня 2021 г.



л.у. 2014 г.

1-7
43.6-2

2-7
11.3-2

1-7
16.4-2

2
3.1

Кв. 316

5-7
28.6-2

7-1
2.7-2

61
109

8
3.9

3
6.3

10
1.9

11
3.4

6
8

9-7
25.4-2

12-5
4.3-3

13

расч. кв. произн 2016 г.

лист 14
014 г.

2-6
4.4-3

3-7
17.4-2

4

79
66

5
2.3

1-7
33.1-2

Планишет 39

6-1
7.1-2

Таксационное описание:

Участковое лесничество: Бургинское
 Кат. защ.: Эксплуатационные леса

Квартал: 61

N	Состав	Яр	В	Д	Кл	Во	П	П	Запас	сы	К	Запас	на	
выд	порода	--	ы	и	во	ни	о	р	рораст	л	выд	дес		
	возр.	ср	с	а	эр	те	л	и	дес	кбм		кбм	Хоз	
пл	пдр		о	м		т	н	ж					распора-	
га	пдл	вы	т	е	гр				на	по	о	сух	захл	жения
	пкр	со	а	т	во	Тип	1	га	сос-	в	ост	общ		
год	пчв	та	р	эр	леса				тав.	а				
учета	особ.								на		р	ре-	ликов	
	выдела	яр				ТЛУ	выд	пор.	н	дин				

Сенокос

6
 8.0
 2014

Сен. РТК1

Пользователь: фонд администрации р-а, качество низкое
 суходольный, заросший, заросший В на 40 %,
 урожайность 5 ц/га

9 7Б - 70 1 23 22 7 2 0.7 23 409 2
 25.4 30с - 70 -- 24 28 -- ЧС --- 175 3
 2014 +Е - 70 23 4 В2 584

СПР
 ЛК РТК 5

Подрост: 10Е 20 лет, высота 2.0 м, 1.0 тыс.шт/га
 Целевая порода Е

**Заместитель министра -
 директор департамента
 лесного хозяйства**
Трофимов М.А.
 (Ф.И.О.)

Дата: 28 июня 2021 г.



Подпись

Прошито, пронумеровано,
скреплено гербовой печатью

3 (три) лист *а*

Заместитель министра - директор
департамента лесного хозяйства

М.А. Трофимов



Министерство природных ресурсов, лесного хозяйства и экологии
Новгородской области

Адрес: 173002, Великий Новгород, Воскресенский бульвар, 13 «а»
ИНН 5321114249 КПП 532101001

ВЫПИСКА
ИЗ ГОСУДАРСТВЕННОГО ЛЕСНОГО РЕЕСТРА № 154

от 21.05.2021 № 11-5258-11

ЛЕСНОЙ УЧАСТОК

Адрес (местоположение): Новгородская область, Маловишерский муниципальный район, Маловишерское лесничество, Бургинское участковое лесничество, квартал № 84 (выдел № 2)

Наименование (реквизиты) юридического лица, фамилия, имя, отчество физического лица, местонахождение (регистрация) правообладателя: Российская Федерация

Целевое назначение лесов: защитные леса

Назначение лесного участка (виды) использования): в соответствии с лесохозяйственным регламентом Маловишерского лесничества

Площадь, га 16,7

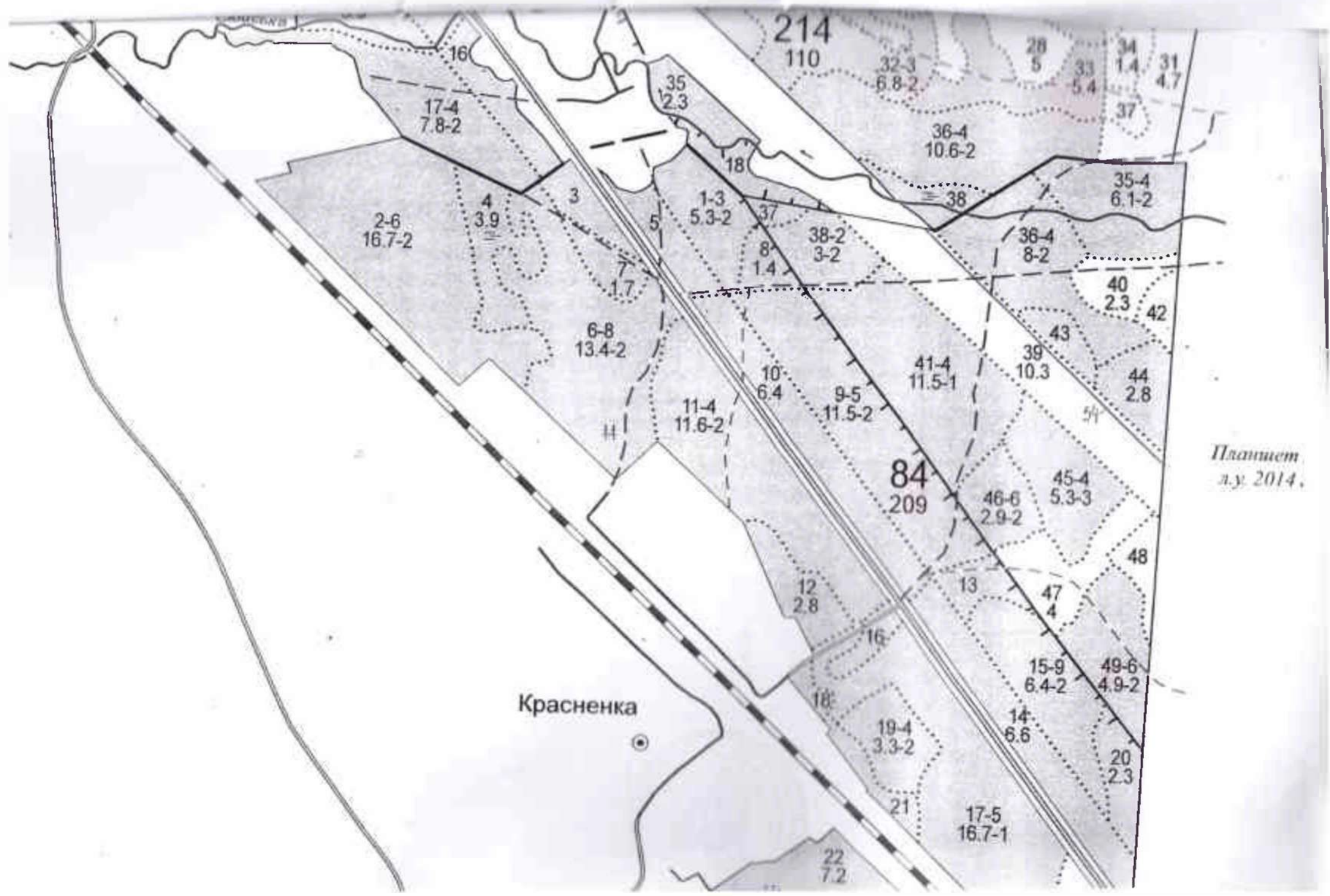
Документы - основания пользования лесным участком: -

Особые отметки: квартал № 84 Бургинского участкового лесничества Маловишерского лесничества предоставлен во временное пользование ООО «Хасслахерлес» с целью заготовки древесины по договору аренды лесного участка от 18.11.2011 № 324 сроком на 49 лет.

**Заместитель министра –
директор департамента
лесного хозяйства**
Трофимов М.А.
(Ф.И.О.)

Дата: 20 мая 2021 г.





Планшет
л.у. 2014.

Красненка

Таксационное описание:

Лесотковое лесничество: Бургинское

Квартал : 84

Хат.заш.: Защитные полосы

N выд	Состав порода	Яр	В	Д	Кл	Во	П	П	Залас сы	К	Залас на	
	возр.	ср	с	а	эр	те	л	и	дес	кбм	.	кбм
пл	пдр	о	м		т	н	ж					Хоз
га	пдл	вы	т	е	гр				на	по	о	сух
	пкр	со	а	т	во	Тип	1	га	сос	в	ост	общ
год	пчв	та	р	эр	леса				тав.	а		
учета	особ.								на		р	ре-лика
	выдела	яр				ТЛУ			выд	пор.	н	дин

2	3E	-105	1	26	36	6	2	0.7	31	152	1	17	17	Убр.захл
16.7	3E	- 65	--	18	20	---		4С	---	153	1	---	---	исключен
2015	1С	- 85	23	25	28	4		В2	509	51	1	-	-	из РГП
	2В	- 75		23	22					102	2			
	10с	- 75		25	30					51	3			

ОЗУ: Уч-ки вокруг нас. пунктов

Подрост: 10Е 25 лет, высота 3.0 м, 1.5 тыс.шт/га

**Заместитель министра –
директор департамента
лесного хозяйства
Трофимов М.А.
(Ф.И.О.)**

Дата: 20 мая 2021 г.

Подпись



Прошито, пронумеровано,
скреплено гербовой печатью
3 (три) листа

Заместитель министра - директор
департамента лесного хозяйства

М.А. Трофимов



Министерство природных ресурсов, лесного хозяйства и экологии
Новгородской области

Адрес: 173002, Великий Новгород, Воскресенский бульвар, 13 «а»
ИНН 5321114249 КПП 532101001

ВЫПИСКА
ИЗ ГОСУДАРСТВЕННОГО ЛЕСНОГО РЕЕСТРА № 133
от 21.05.2021 № ЛР-5324-И

ЛЕСНОЙ УЧАСТОК

Адрес (местоположение): Новгородская область, Маловишерский муниципальный район, Маловишерское лесничество, Бургинское участковое лесничество, квартал № 125 (выделы №№ 3, 4)

Наименование (реквизиты) юридического лица, фамилия, имя, отчество физического лица, местонахождение (регистрация) правообладателя: Российская Федерация

Целевое назначение лесов: защитные леса

Назначение лесного участка (виды) использования): в соответствии с лесохозяйственным регламентом Маловишерского лесничества

Площадь, га 3,8

Документы - основания пользования лесным участком: -

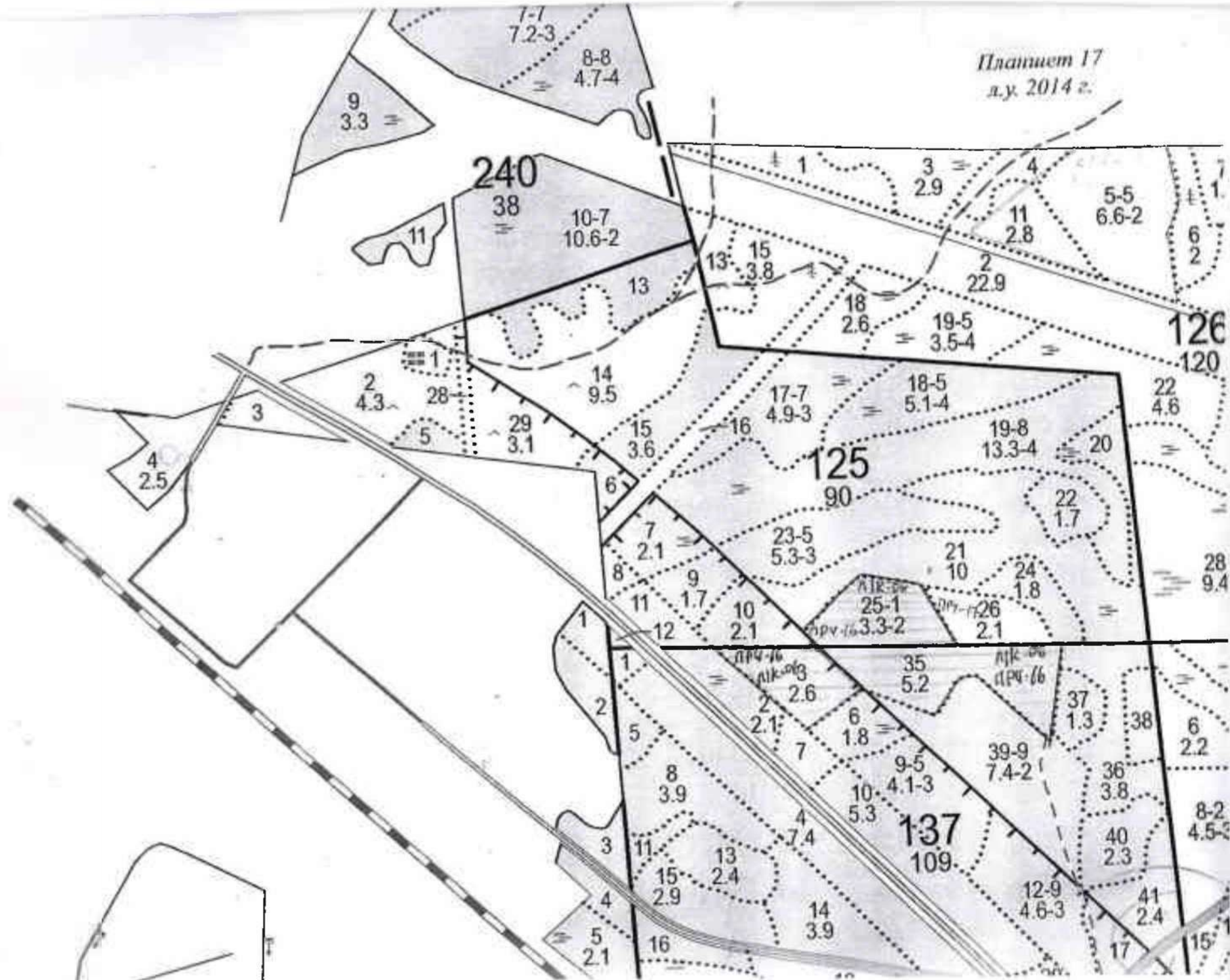
Особые отметки: квартал № 125 Бургинского участкового лесничества Маловишерского лесничества предоставлен во временное пользование ООО «Хасслахерлес» с целью заготовки древесины по договору аренды лесного участка от 09.01.2008 № 7 сроком на 25 лет.

Заместитель министра –
директор департамента
лесного хозяйства
Трофимов М.А.
(Ф.И.О.)

Дата: 20 мая 2021 г.



Платиет 17
л.у. 2014 г.



Таксационное описание:

Участковое лесничество: Бургинское
 Кат.заш.: Защитные полосы

Квартал : 125

N	Состав	Яр	В	Д	Кл	Во	П	П	Запас сы	К	Запас на
выд	порода	--	ы	и	во	ни	о	р	рораст	л	выд дес
----	возр.	ср	с	а	зр	те	л	и	дес кбм	.	кбм
пл	пдр		о	м	--	т	н	ж	--	т	----
га	пдл	вы	т	е	гр	-----	на	по	о	сух	захл
----	пкр	со	а	т	во	Тип	1га	сос-	в	ост	общ
год	пчв	та		р	зр	леса	----	тав.		----	----
учета:	особ.						на		р	ре-	ликв
	выдела	яр					ТЛУ	выд	пор.	н	дин

Пастбище

3 Пользователь: фонд администрации р-а, качество среднее
 1.3 суходольный, заросший, заросший . Олс на 10 %
 2014

Усадьба

4
 2.5
 2014

**Заместитель министра –
 директор департамента
 лесного хозяйства**

Трофимов М.А.
 (Ф.И.О.)

Дата: 20 мая 2021 г.



Прошито, пронумеровано,
скреплено гербовой печатью
3 (три) листа

Заместитель министра - директор
департамента лесного хозяйства


М.А. Трофимов



Министерство природных ресурсов, лесного хозяйства и экологии
Новгородской области

Адрес: 173002, Великий Новгород, Воскресенский бульвар, 13 «а»
ИНН 5321114249 КПП 532101001

**ВЫПИСКА
ИЗ ГОСУДАРСТВЕННОГО ЛЕСНОГО РЕЕСТРА № 155**

от 21.05.2021 № 118-5200-11

ЛЕСНОЙ УЧАСТОК

Адрес (местоположение): Новгородская область, Маловишерский муниципальный район, Маловишерское лесничество, Бургинское участковое лесничество, квартал № 214 (выдел № 14)

Наименование (реквизиты) юридического лица, фамилия, имя, отчество физического лица, местонахождение (регистрация) правообладателя: Российская Федерация

Целевое назначение лесов: защитные леса

Назначение лесного участка (виды) использования): в соответствии с лесохозяйственным регламентом Маловишерского лесничества

Площадь, га 3,9

Документы - основания пользования лесным участком: -

Особые отметки: квартал № 214 Бургинского участкового лесничества Маловишерского лесничества предоставлен во временное пользование ООО «Хасслахерлес» с целью заготовки древесины по договору аренды лесного участка от 18.11.2011 № 324 сроком на 49 лет.

**Заместитель министра –
директор департамента
лесного хозяйства**
Трофимов М.А.
(Ф.И.О.)

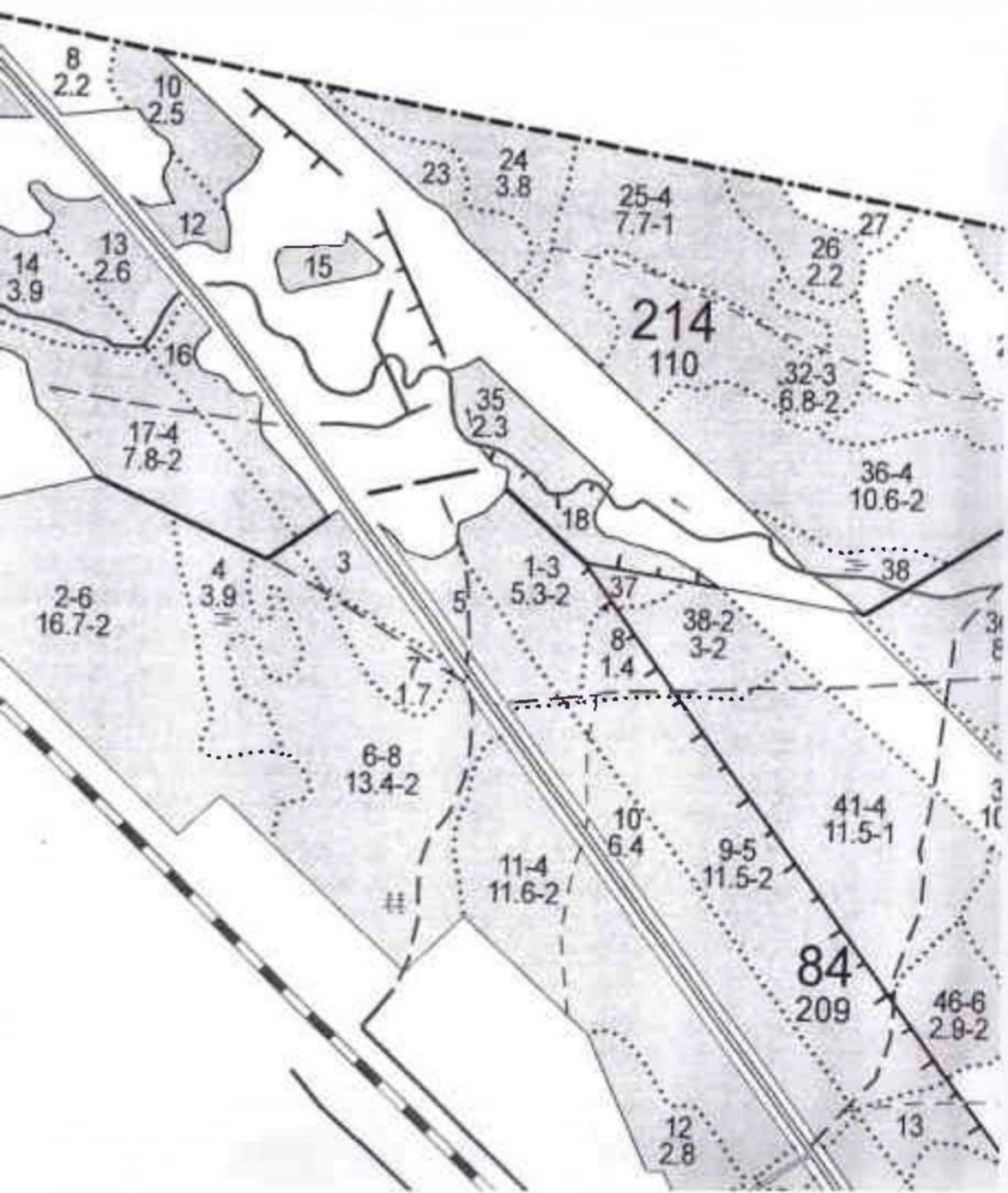
Дата: 20 мая 2021 г.

Подпись _____





участковое лесничество



Техническое описание:

Лесничество: Бургинское
 Вид леса: Светлые полосы

Квартал : 214

№	Состав	Яр:	В	Д	Кл	Со	П	И	Запас	Ск	Запас на
№	порода	--	ы	и	во	на	о	р	раст	-	выд дес
---	возр.	ср	с	а	эр	те	т	в	лес	кбм	кбм
---	пдр	о	м	--	т	к	а	---	---	---	Хоз
---	пдл	вы	т	е	гр	---	---	---	---	---	распоря-
---	пкр	со	а	т	во	бел	---	---	---	---	жения
---	пчв	та	р	эр	лес	---	---	---	---	---	в ост общ
---	особ.	---	---	---	---	---	---	---	---	---	р ре-ликв.
---	выдела	яр	---	---	---	---	---	---	---	---	н дин;

14 5В - 65 1 22 18 7 20,4 12 24 1 исключен
 3,9 30с - 65 -- 23 20 -- 14 1 из РП
 2015 20лс - 55 22 21 20 3 20 18 10 1
 ОЗУ: Уч-ки возрост лес, пород, подлесок: Ивк, Р, густой

**Заместитель министра -
 директор департамента
 лесного хозяйства
 Трофимов М.А.
 (Ф.И.О.)**

Дата: 20 мая 2021 г.

Подпись



Прошито, пронумеровано,
скреплено гербовой печатью

3 (три) листа

Заместитель министра - директор
департамента лесного хозяйства

М.А. Трофимов



**Министерство природных ресурсов, лесного хозяйства и экологии
Новгородской области**

Адрес: 173002, Великий Новгород, Воскресенский бульвар, 13 «а»
ИНН 5321114249 КПП 532101001

**ВЫПИСКА
ИЗ ГОСУДАРСТВЕННОГО ЛЕСНОГО РЕЕСТРА № 197
от 01.06.2011 № ПР-5932-16**

ЛЕСНОЙ УЧАСТОК

Адрес (местоположение): Новгородская область, Маловишерский муниципальный район, Маловишерское лесничество, Бургинское участковое лесничество, квартал № 214 выдел 17.

Наименование (реквизиты) юридического лица, фамилия, имя, отчество физического лица, местонахождение (регистрация) правообладателя: Российская Федерация

Целевое назначение лесов: защитные леса

Назначение лесного участка (виды) использования): в соответствии с лесохозяйственным регламентом Маловишерского лесничества

Площадь, га 7,8

Документы - основания пользования лесным участком: -

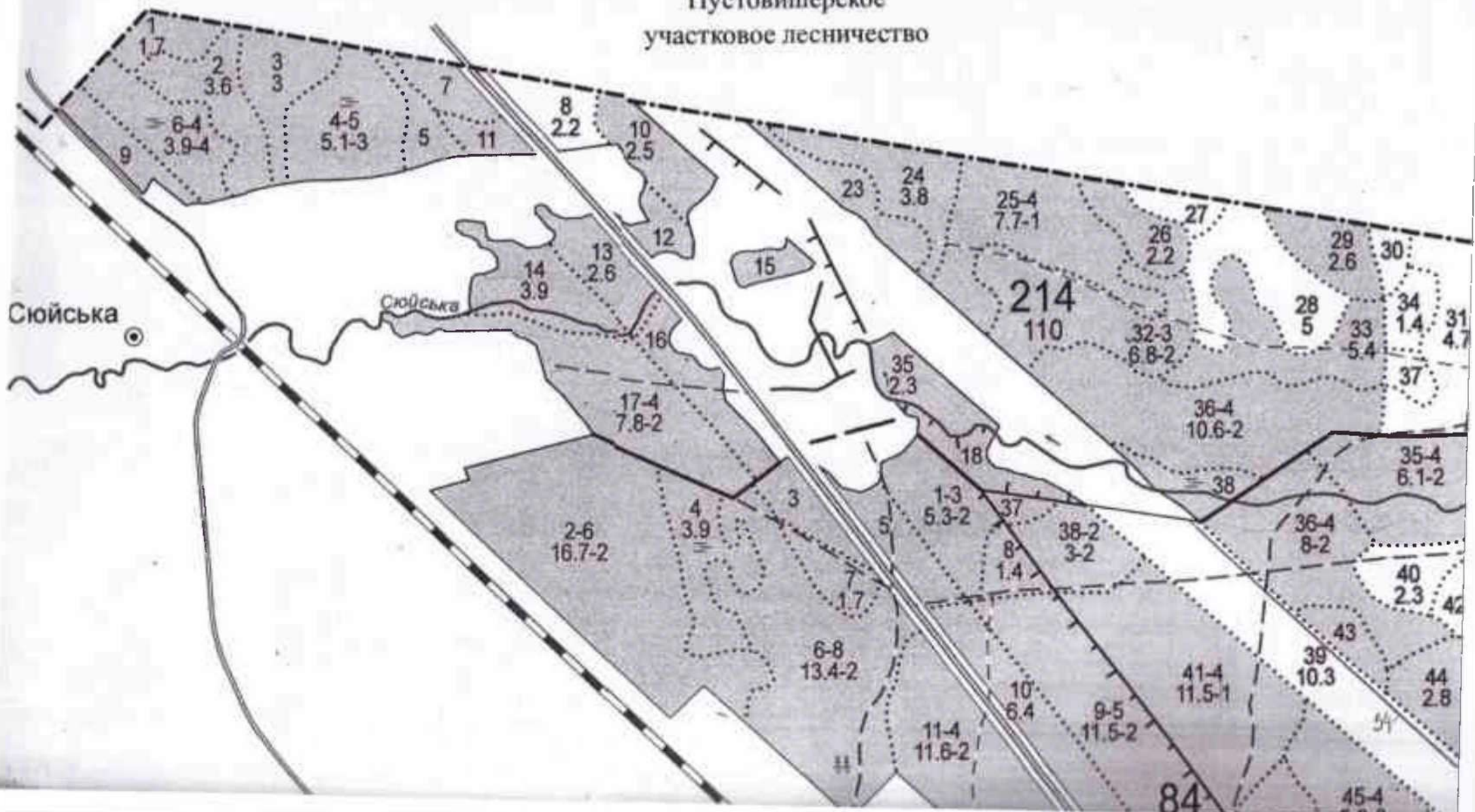
Особые отметки: квартал № 214 Бургинского участкового лесничества Маловишерского лесничества предоставлен во временное пользование ООО "Хасслахерлес" с целью заготовки древесины по договору аренды лесного участка от 18.11.2011 № 324 сроком на 49 лет.

**Заместитель министра –
директор департамента
лесного хозяйства
Трофимов М.А.
(Ф.И.О.)**

Дата: 07 июня 2021 г.



Пустовишерское
участковое лесничество



Таксационное описание:

Л-во: Бургинское
Кат.защ.: Защитные полосы

Квартал : 214

: Вид : Состав :Яр;В :Д :Кл;Вн; П : З :пор :Т;Сух;Захл; Хоз

17	9Е	-	70	1	21	22	4	2	0.6	23	161	8	8	Убр.захл
7.8	1В	-	65	--	20	18	--		ЧС	---	18	---	---	Убр.сух.
2015				21			2		В2	179		-	-	исключен из РГП

ОЗУ: Уч-ки вокруг нас. пунктов

**Заместитель министра –
директор департамента
лесного хозяйства**
Трофимов М.А.
(Ф.И.О.)

Дата: 07 июня 2021 г.



Прошито, пронумеровано,
скреплено гербовой печатью

3 (три) — лист 2

Заместитель министра - директор
департамента лесного хозяйства

М.А. Трофимов



**Министерство природных ресурсов, лесного хозяйства и экологии
Новгородской области**

Адрес: 173002, Великий Новгород, Воскресенский бульвар, 13 «а»
ИНН 5321114249 КПП 532101001

**ВЫПИСКА
ИЗ ГОСУДАРСТВЕННОГО ЛЕСНОГО РЕЕСТРА № 156
от 21.05.2021 № ЛР-5361-11**

ЛЕСНОЙ УЧАСТОК

Адрес (местоположение): Новгородская область, Маловишерский муниципальный район, Маловишерское лесничество, Бургинское участковое лесничество, квартал № 219 (выдел № 27)

Наименование (реквизиты) юридического лица, фамилия, имя, отчество физического лица, местонахождение (регистрация) правообладателя: Российская Федерация

Целевое назначение лесов: защитные леса

Назначение лесного участка (виды) использования): в соответствии с лесохозяйственным регламентом Маловишерского лесничества

Площадь, га 3,4

Документы - основания пользования лесным участком: -

Особые отметки: -

**Заместитель министра –
директор департамента
лесного хозяйства
Трофимов М.А.
(Ф.И.О.)**

Дата: 20 мая 2021 г.



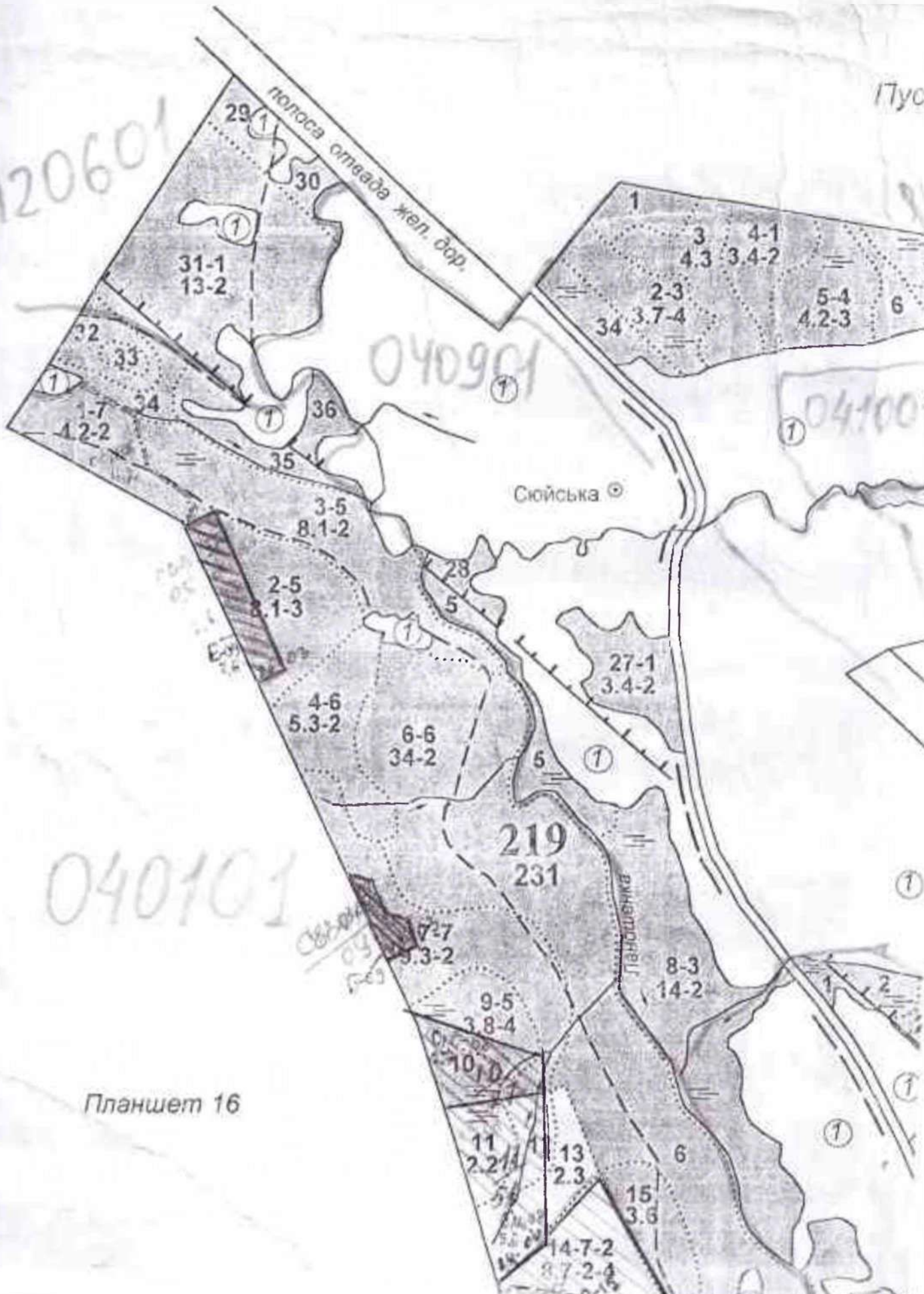


Таблица (наименование):

Участковое хозяйство: Бургинское
 Вид учета: Запасные полосы

Квартал : 219

№	Категория	Вид	Д	Кл	Во	П	П	Запас	сы	к	Запас	на
участка	выдела	я	р	ы	и	во	ни	о	р	р	раст	л
		ср	с	а	з	р	т	е	л	и	дес	кбм
		о	м	т	н	ж						Хоз
		вы	т	е	г	р		на	по	о	сух	захл
		со	а	т	во	Т	и	п	а	с	ос	в
		та	р	з	р	л	еса	та	в	а	ос	общ
		о						на			р	ре
		особ.						на			р	лик
		выдела	я			Т	Л	У	выд	пор.	н	дин

27 5В - 10 1 5 4 1 2 0.6 2 3 исключен
 3.4 5Олс - 10 -- 5 4 --- ЧС --- 4 из РГП
 2002 5 1 В2 7


ОЗУ: Уч-ки вокруг нас. пунктов

**Заместитель министра –
 директор департамента
 лесного хозяйства
 Трофимов М.А.
 (Ф.И.О.)**

Дата: 20 мая 2021 г.

Подпись





**Прошито, пронумеровано,
скреплено гербовой печатью
(три) листа**

**Заместитель министра - директор
департамента лесного хозяйства**



М.А. Трофимов

Министерство природных ресурсов, лесного хозяйства и экологии
Новгородской области

Адрес: 173002, Великий Новгород, Воскресенский бульвар, 13 «а»
ИНН 5321114249 КПП 532101001

ВЫПИСКА
ИЗ ГОСУДАРСТВЕННОГО ЛЕСНОГО РЕЕСТРА № 140

от 21.05.2021 № ЛР-5234-Н

ЛЕСНОЙ УЧАСТОК

Адрес (местоположение): Новгородская область, Маловишерский муниципальный район, Маловишерское лесничество, Бургинское участковое лесничество, квартал № 220 (выделы №№ 10, 14, 16, 17, 18)

Наименование (реквизиты) юридического лица, фамилия, имя, отчество физического лица, местонахождение (регистрация) правообладателя: Российская Федерация

Целевое назначение лесов: защитные леса, эксплуатационные леса

Назначение лесного участка (вид(ы) использования): в соответствии с лесохозяйственным регламентом Маловишерского лесничества

Площадь, га 14,3

Документы - основания пользования лесным участком: -

Особые отметки: -

Заместитель министра –
директор департамента
лесного хозяйства
Трофимов М.А.
(Ф.И.О.)

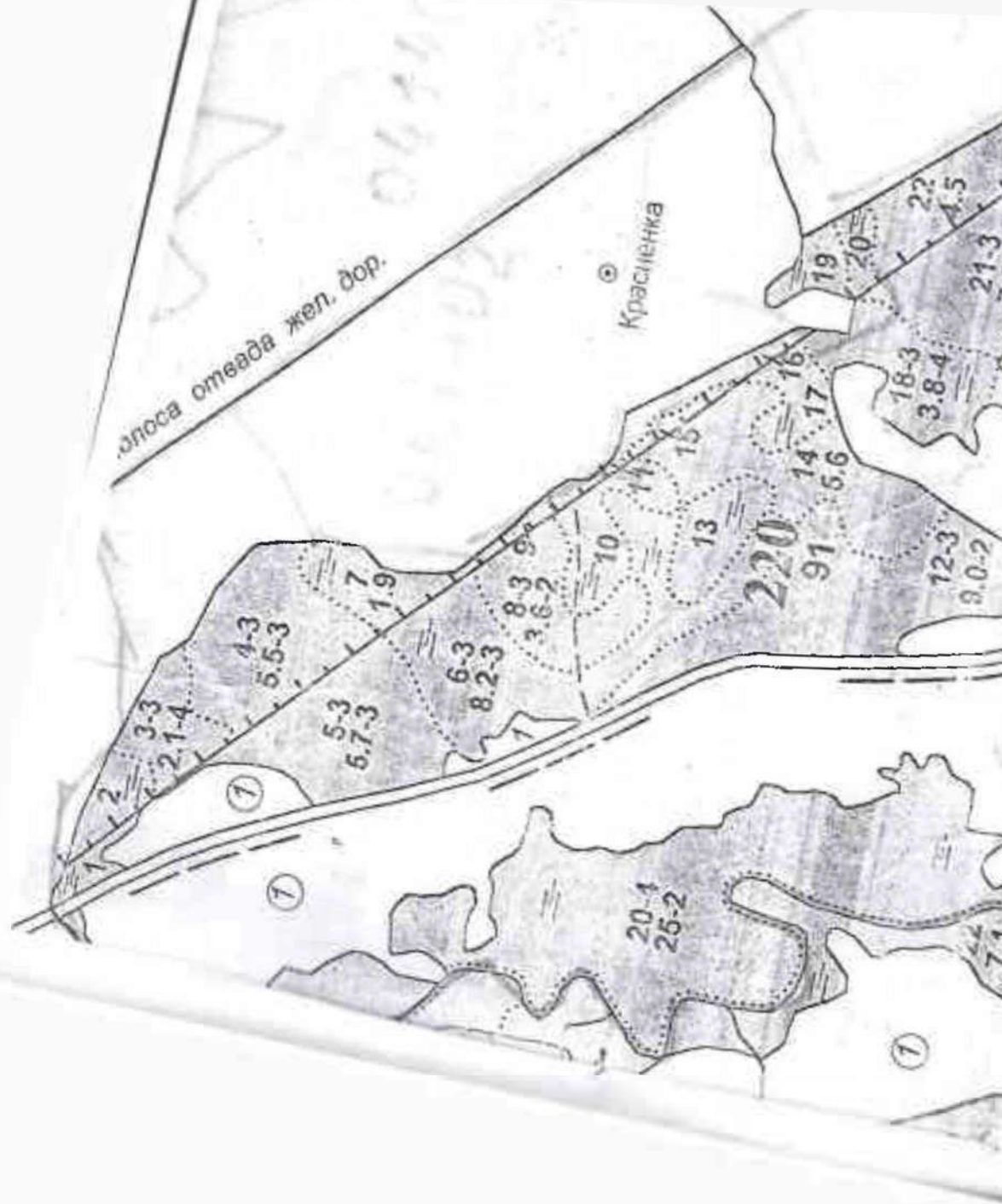
Дата: 20 мая 2021 г.

Подпись _____



д.поса отвада жел. дор.

Красиленка





Красное

Панюшенка

Планшет 46

защитные участки
льхозназначений

Таксационное описание:

Участковое лесничество: Бургинское

Квартал : 220

Кат.заш.: Защитные полосы

№	Состав	Яр	В	Д	Кл	Вн	П	З	пор	Т	Сух	Захл	Хоз
выд	порода	вы	и	во	ни	о	р	рораст	л	выд	дес		
пл	возр.	ср	с	а	зр	тел	и	дес	кбм		кбм		Хоз
га	пдр	о	м		т	н	ж			т			распоря-
	тдт	вы	т	е	гр			на	по	о	сух	захл	жения
	пкр	со	а	т	во	Тип	l	гра	сос	в	ост	обш	
год	лчв	та	р	зр	леса			тав.	а				
учета	особ.							на	р	ре	лика		
	выдела	яр				ТЛУ	выд	пор.	н	дин			

16	6В	-	40	1	17	12	4	2	0.5	11	7		исключен
1.0	4Олс	-	40	--	16	14	--		ТТ	---	4		из РГП
2002			17			2		С4	11				

ОЗУ: Уч-ки вокруг нас. пунктов. Подлесок: Р, Ивк, густой

Участковое лесничество: Бургинское

Квартал : 220

Кат.заш.: Эксплуатационные леса

№	Состав	Яр	В	Д	Кл	Вн	П	З	пор	Т	Сух	Захл	Хоз
---	--------	----	---	---	----	----	---	---	-----	---	-----	------	-----

10	3В	-	40	1	12	6	4	4	0.6	7	4		исключен
2.3	3Олс	-	40	--	12	6	--		ДЛ	---	5		из РГП
2002	3Е	-	40	11	9	6	2		В4	16	5		
	1С	-	40		10	12					2		

ОЗУ: Уч-ки вокруг нас. пунктов

14	10Е	-	50	1	17	18	3	2	0.6	17	95		исключен
5.6									ЧС	---			из РГП
2002			17			2		В2	95				

ОЗУ: Уч-ки вокруг нас. пунктов

17	6В	-	40	1	17	12	4	2	0.5	11	11		исключен
1.6	4Олс	-	40	--	16	14	--		ТТ	---	7		из РГП
2002			17			2		С4	18				

ОЗУ: Уч-ки вокруг нас. пунктов. Подлесок: Р, Ивк, густой

18	5Е	-	45	1	10	6	3	4	0.6	9	17		исключен
3.8	3В	-	50	--	12	8	--		ДЛ	---	10		из РГП
2002	2Олс	-	40	11	11	10	2		В4	34	7		

ОЗУ: Уч-ки вокруг нас. пунктов

Подлесок: Ивк, средней густоты

**Заместитель министра –
директор департамента
лесного хозяйства
Трофимов М.А.
(Ф.И.О.)**

Дата: 20 мая 2021 г.



Прошито, пронумеровано,
скреплено гербовой печатью
3 (три) листа

Заместитель министра - директор
департамента лесного хозяйства

И.А. Трофимов



**Министерство природных ресурсов, лесного хозяйства и экологии
Новгородской области**

Адрес: 173002, Великий Новгород, Воскресенский бульвар, 13 «а»
ИНН 5321114249 КПП 532101001

**ВЫПИСКА
ИЗ ГОСУДАРСТВЕННОГО ЛЕСНОГО РЕЕСТРА № 141
от 21.05.2021 № ЛП-5236-И**

ЛЕСНОЙ УЧАСТОК

Адрес (местоположение): Новгородская область, Маловишерский муниципальный район, Маловишерское лесничество, Бургинское участковое лесничество, квартал № 220 (выдел № 23)

Наименование (реквизиты) юридического лица, фамилия, имя, отчество физического лица, местонахождение (регистрация) правообладателя: Российская Федерация

Целевое назначение лесов: эксплуатационные леса

Назначение лесного участка (вид) использования): в соответствии с
лесохозяйственным регламентом Маловишерского лесничества

Площадь, га 18,0

Документы - основания пользования лесным участком: -

Особые отметки: -

**Заместитель министра –
директор департамента
лесного хозяйства**

Трофимов М.А.
(Ф.И.О.)

Дата: 20 мая 2021 г.



эпоса отпада жел. дор.



0444
041102

Планшет 46

защитные участки
сельхозназначения

Таксационное описание:

Участковое лесничество: Бурлинское

Квартал : 220

Кат.зад.: Эксплуатационные леса

М	Состав	Яр	В	Д	Кл	Во	П	П	Запас сы	К	Запас на		
выд	порода	--	ы	и	во	ни	о	р	рора	ст	л	выд дес	
----	выср.	ср	с	а	эр	те	л	и	дес	кбм	..	кбм	Хоз
пл	плс		о	м	--	т	н	ж	----	т	----	----	распоря
га	плд	вы	т	е	гр	+	----	----	на	по	о	сух:закл	жения
----	плр	со	а	т	во	Тип	л	га	сос	-	в	ост:обш	
плд	плв	та	:	р	эр	леса	----	тав.	а	----	----	----	
учета	плсб.					----	на		р	ре	-	ликв	
	плсбв	яр				ТЛУ	выд	пор.	н	дин			

25 78	-	65	1	19	20	4	2	0.6	20	252	1	
18.0 20	-	65	--	19	22	--		ЧС	---	72	1	
2002 18	-	55	19	20	18	3		В2	360	36	2	

исключен
из РГП

000: Уч-ки вокруг нас. пунктов

Заместитель министра –
директор департамента
лесного хозяйства
Трофимов М.А.
(Ф.И.О.)

Дата: 20 мая 2021 г.



Подпись _____

Прошито, пронумеровано,
скреплено гербовой печатью
3 (три) листа

Заместитель министра - директор
департамента лесного хозяйства

М.А. Трофимов



Министерство природных ресурсов, лесного хозяйства и экологии
Новгородской области

Адрес: 173002, Великий Новгород, Воскресенский бульвар, 13 «а»
ИНН 5321114249 КПП 532101001

ВЫПИСКА
ИЗ ГОСУДАРСТВЕННОГО ЛЕСНОГО РЕЕСТРА № 138

от 21.05.2021 № ЛР-5232-11

ЛЕСНОЙ УЧАСТОК

Адрес (местоположение): Новгородская область, Маловишерский муниципальный район, Маловишерское лесничество, Бургинское участковое лесничество, квартал № 229 (выдел № 22)

Наименование (реквизиты) юридического лица, фамилия, имя, отчество физического лица, местонахождение (регистрация) правообладателя: Российская Федерация

Целевое назначение лесов: эксплуатационные леса

Назначение лесного участка (виды) использования): в соответствии с лесохозяйственным регламентом Маловишерского лесничества

Площадь, га 13,0

Документы - основания пользования лесным участком: -

Особые отметки: квартал № 229 Бургинского участкового лесничества Маловишерского лесничества предоставлен во временное пользование ООО «МВ ЛЕСХОЗ» с целью заготовки древесины по договору аренды лесного участка от 10.05.2012 № 345 сроком на 49 лет.

Заместитель министра –
директор департамента
лесного хозяйства
Трофимов М.А.
(Ф.И.О.)

Дата: 20 мая 2021 г.



Планшет 17



Таксационное описание:

Участковое лесничество: Бургинское
 Кат. защ.: Эксплуатационные леса

Квартал : 229

N	Состав	Яр	В	Д	Кл	Бо	П	П	Запас	сы	К	Запас	на
выд	порода	--	ы	и	во	ни	о	р	рораст	л	выд	лес	
	возр.	ср	с	а	зр	те	л	и	лес	кбм	..	кбм	Хоз
пл	пдр		о	м	--	т	н	ж			т		распоря
га	пдл	вы	т	е	гр				на	по	о	сух	захл
	пкр	со	а	т	во	Тип	1	га	сос-	в	ост	общ	жения
год	пчв	та		р	зр	леса			тав.	а			
учета	особ.								на		р	ре-	ликв
	выдела	яр				ТЛУ	выд	пор.	н	дин			

22 60лс - 60 1 20 20 6 2 0.7 21 166 3
 13.0 3В - 60 -- 20 18 --- TT --- 83 2
 2017 1Е - 65 20 19 20 4 С4 277 28 1

исключен
из РГП

ОЗУ: Уч-ки вокруг нас. пунктов

Подрост: 10Е 10 лет, высота 2.0 м, 1.0 тыс.шт/га

Подлесок: Р, Чр, Ивк, средней густоты

**Заместитель министра –
 директор департамента
 лесного хозяйства
 Трофимов М.А.
 (Ф.И.О.)**

Дата: 20 мая 2021 г.

Подп





Прошито, пронумеровано,
скреплено гербовой печатью
3 (три) листа

Заместитель министра - директор
Федерального агентства лесного хозяйства

М.А. Трофимов



Министерство природных ресурсов, лесного хозяйства и экологии
Новгородской области

Адрес: 173002, Великий Новгород, Воскресенский бульвар, 13 «а»
ИНН 5321114249 КПП 532101001

ВЫПИСКА
ИЗ ГОСУДАРСТВЕННОГО ЛЕСНОГО РЕЕСТРА № 134

от 21.05.2021 № 17П-5205-11

ЛЕСНОЙ УЧАСТОК

Адрес (местоположение): Новгородская область, Маловишерский муниципальный район, Маловишерское лесничество, Бургинское участковое лесничество, квартал № 242 (выдел № 25)

Наименование (реквизиты) юридического лица, фамилия, имя, отчество физического лица, местонахождение (регистрация) правообладателя: Российская Федерация

Целевое назначение лесов: эксплуатационные леса

Назначение лесного участка (виды) использования): в соответствии с лесохозяйственным регламентом Маловишерского лесничества

Площадь, га 31,0

Документы - основания пользования лесным участком: -

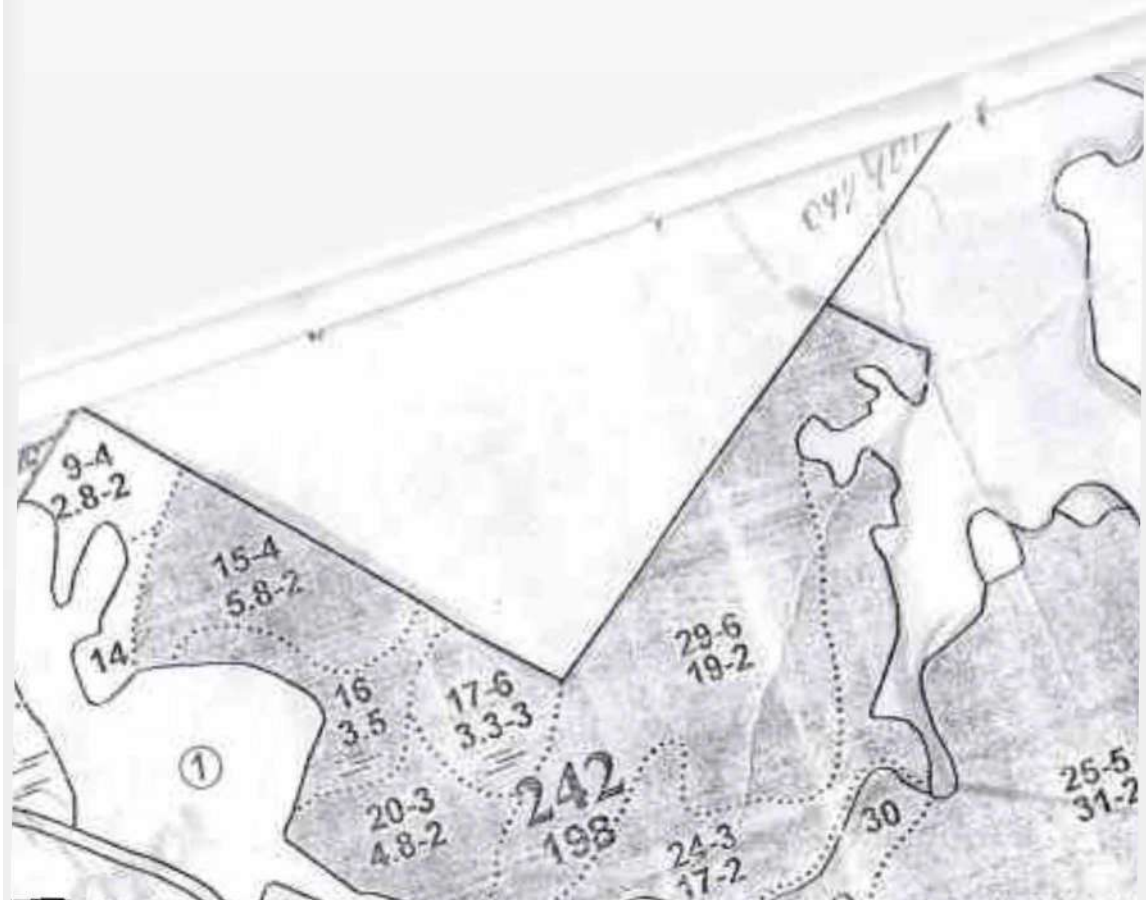
Особые отметки: -


Заместитель министра –
директор департамента
лесного хозяйства

Трофимов М.А.
(Ф.И.О.)

Дата: 20 мая 2021 г.







Бура

земли сельхоз.

31
21

Таксационное описание:

Участковое лесничество: Бургинское
 Кат.заш.: Эксплуатационные леса

Квартал : 242

№	Состав	Яр	В	Д	Кл	Во	П	П	Запас	сы	К	Запас	на
выд	порода	---	ы	и	во	ни	о	р	раст	л	выд	лес	
	возр.	ср	с	а	зр	тел	и	дес	кбм	.	кбм		Хоз
пл	пдр		о	м	т	н	ж			т			распоря-
га	пдл	вы	т	е	гр			на	по	о	сух	захл	жения
	пкр	со	а	т	во	Тип	л	га	сос-	в	ост	общ	
год	пчв	та		р	зр	леса		тав.	а				
учета	особ.							на	р	ре-	ликв		
	выдела	яр				ТЛУ	выд	пор.	н	дин			

25 4В - 50 1 18 16 5 2 0.6 14 169 62 исключен
 31.0 20с - 50 -- 19 18 -- ЧС --- 84 --- из РГП
 2002 4Е - 50 18 17 16 2 В2 422 169 -

ОЗУ: Уч-ки вокруг нас. пунктов. Полнота неравномерная.

**Заместитель министра –
 директор департамента
 лесного хозяйства
 Трофимов М.А.
 (Ф.И.О.)**

Дата: 20 мая 2021 г.

Подпись _____



Прошито, пронумеровано,
скреплено гербовой печатью
3 (три) листа

Заместитель министра - директор
департамента лесного хозяйства

Грофимов



Министерство природных ресурсов, лесного хозяйства и экологии
Новгородской области

Адрес: 173002, Великий Новгород, Воскресенский бульвар, 13 «а»
ИНН 5321114249 КПП 532101001

ВЫПИСКА
ИЗ ГОСУДАРСТВЕННОГО ЛЕСНОГО РЕЕСТРА № 132

от 20 05 2021 № ПР-5212-11

ЛЕСНОЙ УЧАСТОК

Адрес (местоположение): Новгородская область, Маловишерский муниципальный район, Маловишерское лесничество, Бургинское участковое лесничество, квартал № 247 (выдел № 16)

Наименование (реквизиты) юридического лица, фамилия, имя, отчество физического лица, местонахождение (регистрация) правообладателя: Российская Федерация

Целевое назначение лесов: эксплуатационные леса

Назначение лесного участка (виды) использования): в соответствии с лесохозяйственным регламентом Маловишерского лесничества

Площадь, га 9,9

Документы - основания пользования лесным участком: -

Особые отметки: -

Заместитель министра –
директор департамента
лесного хозяйства
Трофимов М.А.
(Ф.И.О.)

Дата: 20 мая 2021 г.

Подпись

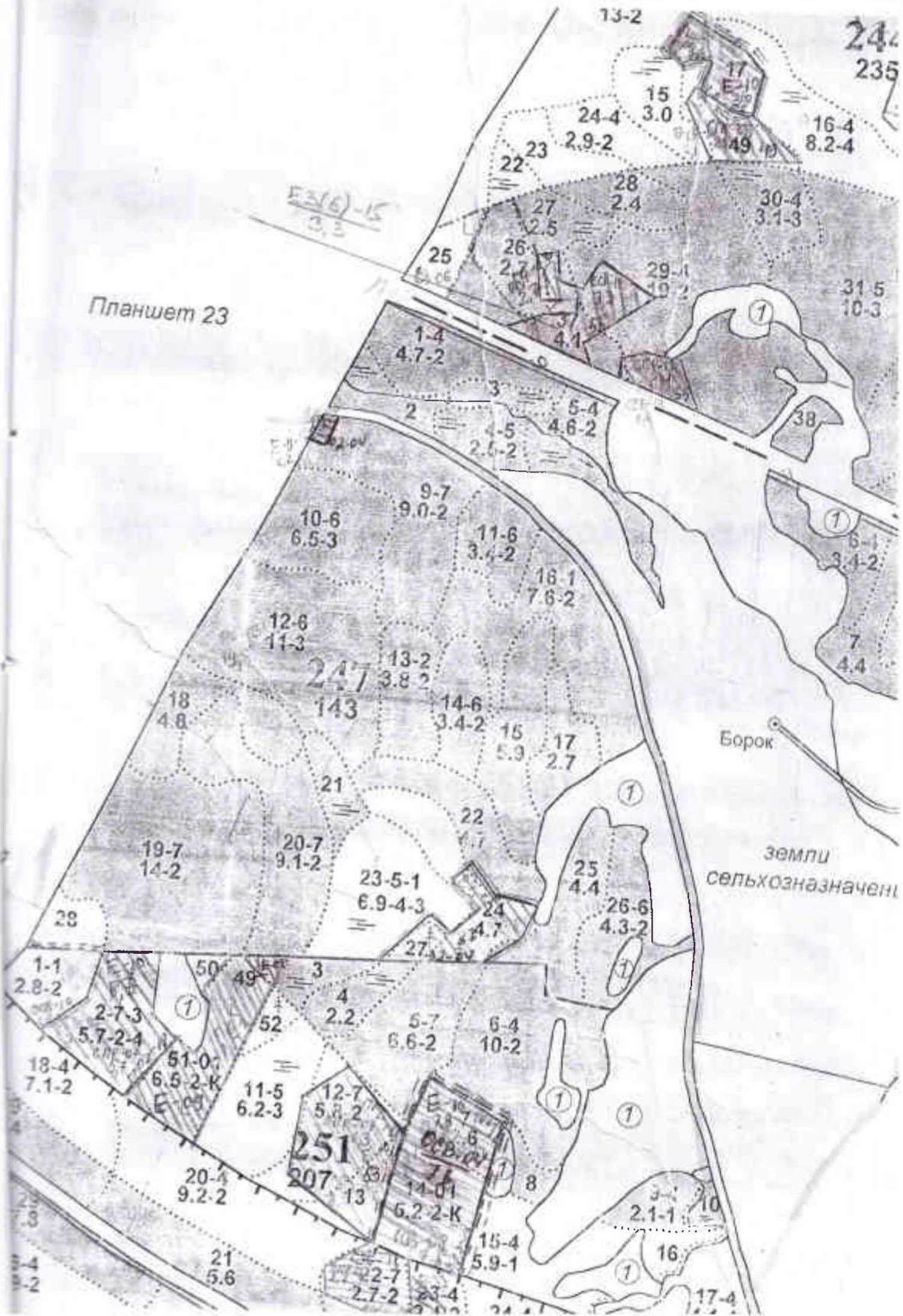


24
235

13-2

E3(6)-15
3,3

Планшет 23



Борок

земли
сельскохозяйственного назначения

Таксационное описание:

Участковое лесничество: Бургинское

Квартал : 247

Кат.заш.: Эксплуатационные леса

N	Состав	Яр	В	Д	Кл	Бо	П	П	Запас	сы	К	Запас	на	
выд	порода	вы	и	во	ни	о	р	рораст	л	выд	лес			
	возр.	ср	с	а	эр	те	л	и	дес	кбм		кбм		Хоз
ш	пдр	о	и	и	и	и	и	и	и	и	и	и	и	расп
га	пдл	выт	е	гр				на	по	о	сух	захл	жения	
	пкр	со	а	т	во	Тип	l	га	сос	в	ост	общ		
год	пчв	та	р	эр	леса			тав.	а					
учета	особ.							на	р	ре	ликв			
	выдела	яр				ТЛУ	выд	пор.	н	дин				

16	4B	-	10	1	5	4	1	2	0.5	2	7			
9.9	40с	-	10	--	5	4	--		ЧС	---	8			
2002	2E	-	10	5	3	2	1		B2	19	4			
	Единичные деревья													
	8E	-	60	7	19	22				3	24			
	2B	-	55	--	19	18				---	6			
				19						30				

исключен
из РГП

ОЗУ: Уч-ки вокруг нас. пунктов

**Заместитель министра –
директор департамента
лесного хозяйства**
Трофимов М.А.
(Ф.И.О.)

Дата: 20 мая 2021 г.





**Прошито, пронумеровано,
скреплено гербовой печатью
3 (три) листа**

**Заместитель министра - директор
департамента лесного хозяйства**

И.А. Трофимов



Министерство природных ресурсов, лесного хозяйства и экологии
Новгородской области

Адрес: 173002, Великий Новгород, Воскресенский бульвар, 13 «а»
ИНН 5321114249 КПП 532101001

ВЫПИСКА
ИЗ ГОСУДАРСТВЕННОГО ЛЕСНОГО РЕЕСТРА № 144
от 21.05.2021 № ЛР-5243-И

ЛЕСНОЙ УЧАСТОК

Адрес (местоположение): Новгородская область, Маловишерский муниципальный район, Маловишерское лесничество, Бургинское участковое лесничество, квартал № 252 (выделы №№ 31, 35, 39)

Наименование (реквизиты) юридического лица, фамилия, имя, отчество физического лица, местонахождение (регистрация) правообладателя: Российская Федерация

Целевое назначение лесов: защитные леса

Назначение лесного участка (виды) использования): в соответствии с лесохозяйственным регламентом Маловишерского лесничества

Площадь, га 33,2

Документы - основания пользования лесным участком: -

Особые отметки: -

**Заместитель министра –
директор департамента
лесного хозяйства**
Трофимов М.А.
(Ф.И.О.)

Дата: 20 мая 2021 г.





полоса отвода автодороги дороги

Мстинский мост

МСТА

Планшет 55

Таксационное описание:

Участковое лесничество: Бургинское

Квартал : 252

Кат.заш.: Защитные полосы

N выд	Состав порода	Яр	В	Д	Кл	Во	П	П	Запас сы	К	Запас на	
возр.	ср	с	а	зр	тел	л	и	дес	кбм	л	кбм	Хоз
пл	пдр	о	м	т	н	ж	т	т	т	т	т	распоря-
га	пдл	вы	т	е	гр	т	на	по	о	сух	захл	жения
год	пкр	со	а	т	во	Тип	l	га	сос	в	ост	общ
учета	пчв	та	р	зр	леса	тав	а	а	а	а	а	а
	особ.											
	выдела	яр				ТЛУ	выд	пор.	н	дин		

31 7Е - 60 1 20 18 3 1 0.7 27 337 36
 18.0 3Е - 90 -- 24 28 -- КС --- 145 ---
 2002 21 2 С2 482

Подрост: 10Е 10 лет, высота 1.0 м, 1.5 тыс.шт/га
 Имеются муравейники. Полнота неравномерная.
 Размещение подроста группами.

Лесные культуры

35 10Е - 30 1 12 14 2 1 0.5 9 63
 7.4 -- -- -- КС ---
 2002 12 1 С2 63

ОЗУ: Уч-ки вокруг нас. пунктов
 Состояние л/к удовлетворител.

39 7Е - 60 1 20 18 3 1 0.7 27 146 16
 7.8 3Е -100 -- 24 28 -- КС --- 63 ---
 2002 21 2 С2 209 -

ОЗУ: Опушки леса вдоль дорог
 Подрост: 10Е 10 лет, высота 1.0 м, 1.5 тыс.шт/га
 Полнота неравномерная. Имеются муравейники.
 Размещение подроста группами.

**Заместитель министра –
 директор департамента
 лесного хозяйства
 Трофимов М.А.
 (Ф.И.О.)**

Дата: 20 мая 2021 г.



Прошито, пронумеровано,
скреплено гербовой печатью
3 (три) листа

Заместитель министра - директор
департамента лесного хозяйства

М.А. Трофимов



**Министерство природных ресурсов, лесного хозяйства и экологии
Новгородской области**

Адрес: 173002, Великий Новгород, Воскресенский бульвар, 13 «а»
ИНН 5321114249 КПП 532101001

**ВЫПИСКА
ИЗ ГОСУДАРСТВЕННОГО ЛЕСНОГО РЕЕСТРА № 145
от 21.05.2021 № ЛР-5246-11**

ЛЕСНОЙ УЧАСТОК

Адрес (местоположение): Новгородская область, Маловишерский муниципальный район, Маловишерское лесничество, Бургинское участковое лесничество, квартал № 254 (выдел № 30)

Наименование (реквизиты) юридического лица, фамилия, имя, отчество физического лица, местонахождение (регистрация) правообладателя: Российская Федерация

Целевое назначение лесов: защитные леса

Назначение лесного участка (виды) использования): в соответствии с лесохозяйственным регламентом Маловишерского лесничества

Площадь, га 8,8

Документы - основания пользования лесным участком: -

Особые отметки: -

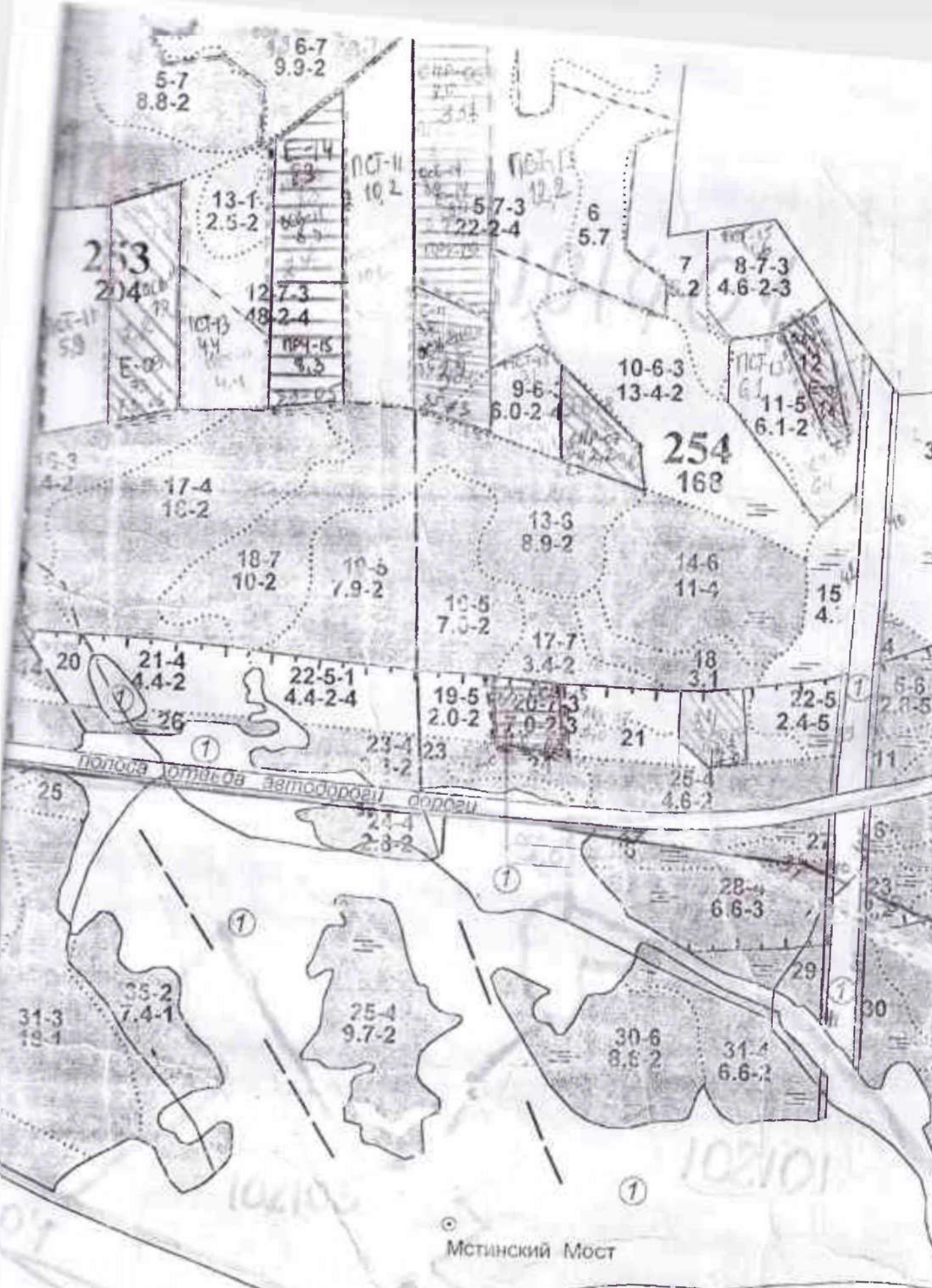
**Заместитель министра –
директор департамента
лесного хозяйства**

Трофимов М.А.

(Ф.И.О.)

Дата: 20 мая 2021 г.





Таксационное описание:

Участков лесничества: Бургинское
 Вид леса: Запретные полосы

Квартал : 254

№	Состав	Яр	В	Д	Кл	Во	П	П	Запас	сы	К	Запас на
уч.	поросл	--	ы	и	во	ни	о	р	рораст	л	выд дес	
кв	забр.	ср	с	а	зр	те	л	и	дес	кбм	.	кбм
уч.	кар	о	м		т	н	ж					Хоз
уч.	пдл	вы	т	е	гр				на по	о	сух захл	жения
уч.	пкр	со	а	т	во	Тип	1га	сос	в	ост	общ	
уч.	пчв	та	р	зр	леса			тав.	а			
уч.	особ.							на	р	ре	лика	
уч.	выдела	яр				ТЛУ	вид	пор.	н	дин		

30 4Б - 55 1 19 16 6 2 0.7 17 61 2
 8.8 20лс - 50 -- 18 18 -- ТТ --- 30 3
 2002 4Е - 60 19 19 18 3 С4 151 60 1
 ОЗУ: Уч-ки вокруг нас. пунктов

исключен
из РГП

**Заместитель министра –
 директор департамента
 лесного хозяйства**
Трофимов М.А.
 (Ф.И.О.)

Дата: 20 мая 2021 г.





Прошито, пронумеровано,
скреплено гербовой печатью

3 (три) листа

Заместитель министра - директор
департамента лесного хозяйства

М.А. Трофимов



Министерство природных ресурсов, лесного хозяйства и экологии
Новгородской области

Адрес: 173002. Великий Новгород, Воскресенский бульвар, 13 «а»
ИНН 5321114249 КПП 532101001

ВЫПИСКА
ИЗ ГОСУДАРСТВЕННОГО ЛЕСНОГО РЕЕСТРА № 131

от 20.05.2021 № ПР-5211-Н

ЛЕСНОЙ УЧАСТОК

Адрес (местоположение): Новгородская область, Маловишерский муниципальный район, Маловишерское лесничество. Бургинское участковое лесничество, квартал № 256 (выделы №№ 48, 49)

Наименование (реквизиты) юридического лица, фамилия, имя, отчество физического лица, местонахождение (регистрация) правообладателя: Российская Федерация

Целевое назначение лесов: защитные леса

Назначение лесного участка (виды) использования): в соответствии с лесохозяйственным регламентом Маловишерского лесничества

Площадь, га 0,5

Документы - основания пользования лесным участком: -

Особые отметки: -

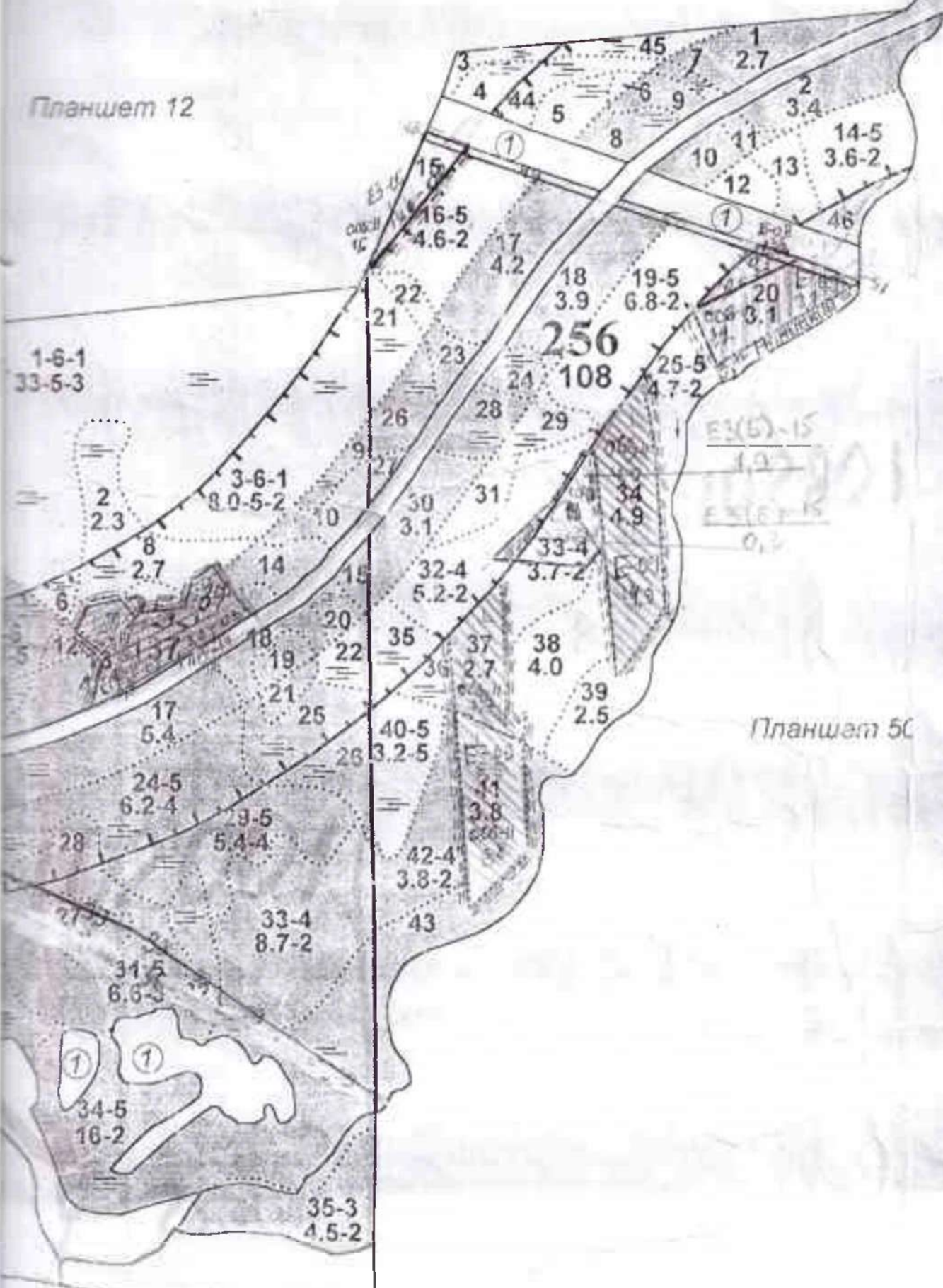
**Заместитель министра –
директор департамента
лесного хозяйства**

Трофимов М.А.
(Ф.И.О.)

Дата: 20 мая 2021 г.



Планшет 12



Планшет 5С

Титульный лист:

Участковое дело № 1234: Бургинское

Квартал : 256

Кар. закл.: Запретные полосы

№	Состав	Яр	В	Д	Кл	Бо	П	П	Запас сы	К	Запас на	
49	чист.	---	ы	и	во	ни	о	р	рораст	л	выд дес	
	квр.	ср	с	а	зр	те	л	и	дес	кбм	кбм	Хоз
	---	о	м	---	т	н	ж	---	---	---	---	распоря-
	---	выт	е	гр	---	---	---	---	на по	о	сух захл	жения
	---	со	а	т	во	Тип	1	га	сос-	в	ост	обш
	---	та	р	эр	леса	---	---	---	тав.	а	---	---
	---	особ.	---	---	---	---	---	---	на	р	ре-ликв	---
	---	выдела	яр	---	---	---	---	---	ТЛУ	выд	пор.	н
									---	---	---	---

Трасса ЛЭП

49 чист., ширина 15.0 м, протяженность 0.3 км
0.4
2020

Участковое дело № 1234: Бургинское

Квартал : 256

Кар. закл.: Запретные полосы

№	Выд	Состав	Яр	В	Д	Кл	Бо	П	П	Запас сы	К	Запас на	Хоз
48	чист.	---	ы	и	во	ни	о	р	рораст	л	выд дес		

Трасса ЛЭП

48 чист., ширина 15.0 м, протяженность 0.1 км
0.1
2020

**Заместитель министра –
директор департамента
лесного хозяйства**
Трофимов М.А.
(Ф.И.О.)

Дата: 20 мая 2021 г.

Подпись



**Прошито, пронумеровано,
скреплено гербовой печатью
3 (три) листа**

**Заместитель министра - директор
Центра минта-лесного хозяйства**

И.А. Трофимов



**Министерство природных ресурсов, лесного хозяйства и экологии
Новгородской области**

Адрес: 173002, Великий Новгород, Воскресенский бульвар, 13 «а»
ИНН 5321114249 КПП 532101001

**ВЫПИСКА
ИЗ ГОСУДАРСТВЕННОГО ЛЕСНОГО РЕЕСТРА № 142
от 21.05.2021 № ПР-5240-И**

ЛЕСНОЙ УЧАСТОК

Адрес (местоположение): Новгородская область, Маловишерский муниципальный район, Маловишерское лесничество, Бургинское участковое лесничество, квартал № 258 (выделы №№ 1, 11)

Наименование (реквизиты) юридического лица, фамилия, имя, отчество физического лица, местонахождение (регистрация) правообладателя: Российская Федерация

Целевое назначение лесов: защитные леса

Назначение лесного участка (виды) использования): в соответствии с лесохозяйственным регламентом Маловишерского лесничества

Площадь, га 13,3

Документы - основания пользования лесным участком: -

Особые отметки: -

Заместитель министра –
директор департамента
лесного хозяйства

Трофимов М.А.
(Ф.И.О.)

Дата: 20 мая 2021 г.

Подпись





Веребьинское
лесничество

Таксационное описание:

Участковое лесничество: Бургинское
 Кат.защ.: Запретные полосы

Квартал : 258

N	Состав	Яр	В	Д	Кл	Бо	П	П	Запас	сы	К	Запас	на
выд	порода	--	ы	и	во	ни	о	р	рораст	л	выд	дес	
возр.	ср	с	а	эр	те	л	и	дес	кбм	..	кбм	Хоз	
пл	пдр	о	м	т	н	ж						распори-	
га	пдл	вы	т	е	гр			на	по	о	сух	захл	жения
	пкр	со	а	т	во	Тил	л	га	сос	в	ост	общ	
год	пчв	та	р	эр	леса			тав	а				
учета	особ.							на	р	ре	ликв		
	выдела	яр				ТЛУ	выд	пор	н	дин			

1 40с - 60 1 23 28 6 2 0.5 17 65 2 исключен
 10.0 3Б - 60 -- 21 20 -- КС --- 50 2 из РГП
 2002 20лс - 45 21 19 18 4 С2 165 33 3
 1Е - 70 21 26 17 1
 ОЗУ: Уч-ки вокруг нас. пунктов

3.3 5Б - 40 1 16 12 4 2 0.5 9 16 исключен
 3.3 40лс - 40 -- 15 16 -- ТТ --- 12 из РГП
 2002 10с - 40 16 17 18 2 С4 31 3
 ОЗУ: Уч-ки вокруг нас. пунктов. Подлесок: Ивк, Р, густой

**Заместитель министра –
 директор департамента
 лесного хозяйства**
Трофимов М.А.
 (Ф.И.О.)

Дата: 20 мая 2021 г.





Прошито, пронумеровано,
скреплено гербовой печатью
3 (три) листа
Заместитель министра - директор
департамента лесного хозяйства

М.А. Трофимов



Министерство природных ресурсов, лесного хозяйства и экологии
Новгородской области

Адрес: 173002, Великий Новгород, Воскресенский бульвар, 13 «а»
ИПН 5321114249 КПП 532101001

ВЫПИСКА
ИЗ ГОСУДАРСТВЕННОГО ЛЕСНОГО РЕЕСТРА № 137

от 21.05.2021 № ЛР-5230-11

ЛЕСНОЙ УЧАСТОК

Адрес (местоположение): Новгородская область, Маловишерский муниципальный район, Маловишерское лесничество, Бургинское участковое лесничество, квартал № 260 (выдел № 8)

Наименование (реквизиты) юридического лица, фамилия, имя, отчество физического лица, местонахождение (регистрация) правообладателя: Российская Федерация

Целевое назначение лесов: эксплуатационные леса

Назначение лесного участка (виды) использования): в соответствии с лесохозяйственным регламентом Маловишерского лесничества

Площадь, га 7,2

Документы - основания пользования лесным участком: -

Особые отметки: квартал № 260 Бургинского участкового лесничества Маловишерского лесничества предоставлен во временное пользование ООО «Хаслахерлес» с целью заготовки древесины по договору аренды лесного участка от 18.11.2011 № 324 сроком на 49 лет.

**Заместитель министра –
директор департамента
лесного хозяйства**
Трофимов М.А.
(Ф.И.О.)

Дата: 20 мая 2021 г.

Подпись _____



Кв. 250

Добрая
Вода



2-4
10.6-2

3-4
4.8-2

4
3.3

6-7
6.1-2

260
77

8-6
7.2-2

5-7
6.4-2

11
3.4

10-4
9.3-2

2
2.8

1-5
5-2

3-5
6-2

1-7
22.5-2

3-4
5.7-2

5

4-8
6.1-2

265
104

8-7
4.9-2

6-6
4-3

9-5
5.9-2

8

7

1.8

Хура

9

2.5

12

10
5.6

14

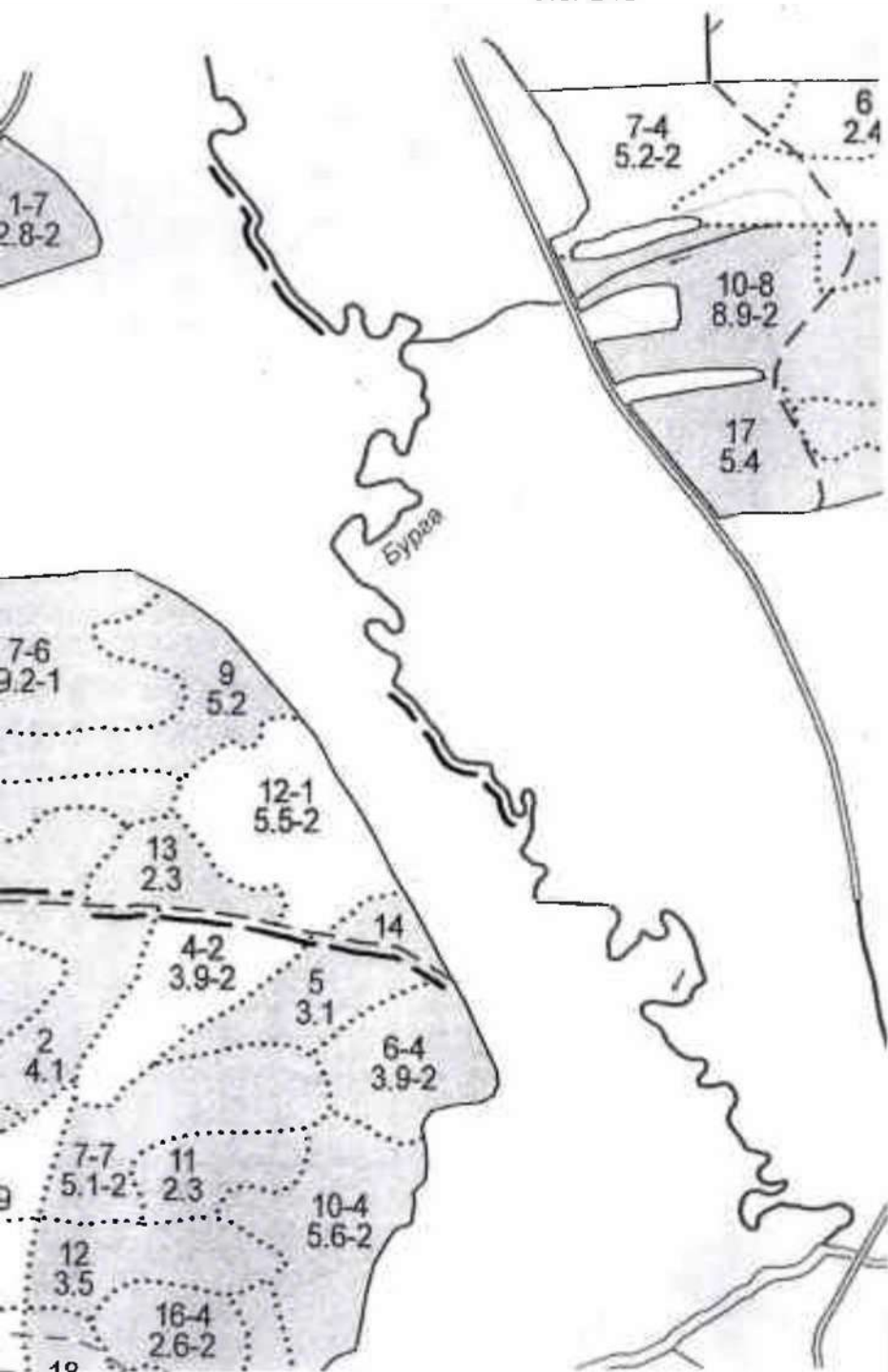
1.8

13

2.1

17-7

3.8-2



Таксационное описание:

Участковое лесничество: Бургинское
 Кат.защ.: Эксплуатационные леса

Квартал : 260

№ выд	Состав породы	Яр	В	Д	Кл	Бо	П	Л	Запас сы	К	Запас на	Хоз
пл	возр.	ср	с	а	эр	те	л	и	рораст	л	выд дес	распоря-
та	пдр	о	м	т	н	ж	на	по	о	сух	захл	жения
год	пкр	со	а	т	во	Тип	гра	сос	в	ост	обш	
учета	пчв	та	р	эр	леса	на	тав.					
	особ.											
	выдела	яр			ТЛУ	выд	пор.	н	дин			

8 60лс - 55 1 20 22 6 2 1.6 20 83 3 исключен
 7.2 2В - 65 -- 22 18 -- 77 --- 29 2 из РГП
 2015 20с - 65 21 23 24 4 04 143 29 2

ОЗУ: Уч-ки вокруг назв. пунктов. Подлесок: Ивк, Чр, густой
 Плотность неравномерная. Состав неоднородный.

Заместитель министра –
 директор департамента
 лесного хозяйства
Трофимов М.А.
 (Ф.И.О.)

Дата: 20 мая 2021 г.

Подпись



Прошито, пронумеровано,
скреплено гербовой печатью
3 (три) листа

Заместитель министра - директор
Центрального института лесного хозяйства

И.А. Трофимов



Министерство природных ресурсов, лесного хозяйства и экологии
Новгородской области

Адрес: 173002, Великий Новгород, Воскресенский бульвар, 13 «а»
ИНН 5321114249 КПП 532101001

ВЫПИСКА
ИЗ ГОСУДАРСТВЕННОГО ЛЕСНОГО РЕЕСТРА № 146

04.05.2011 № ПР-5247-11

ЛЕСНОЙ УЧАСТОК

Адрес (местоположение): Новгородская область, Маловишерский муниципальный район, Маловишерское лесничество, Бургинское участковое лесничество, квартал № 273 (выдел № 5)

Наименование (реквизиты) юридического лица, фамилия, имя, отчество физического лица, местонахождение (регистрация) правообладателя: Российская Федерация

Целевое назначение лесов: защитные леса

Назначение лесного участка (вид) использования: в соответствии с лесохозяйственным регламентом Маловишерского лесничества

Площадь, га 2,5

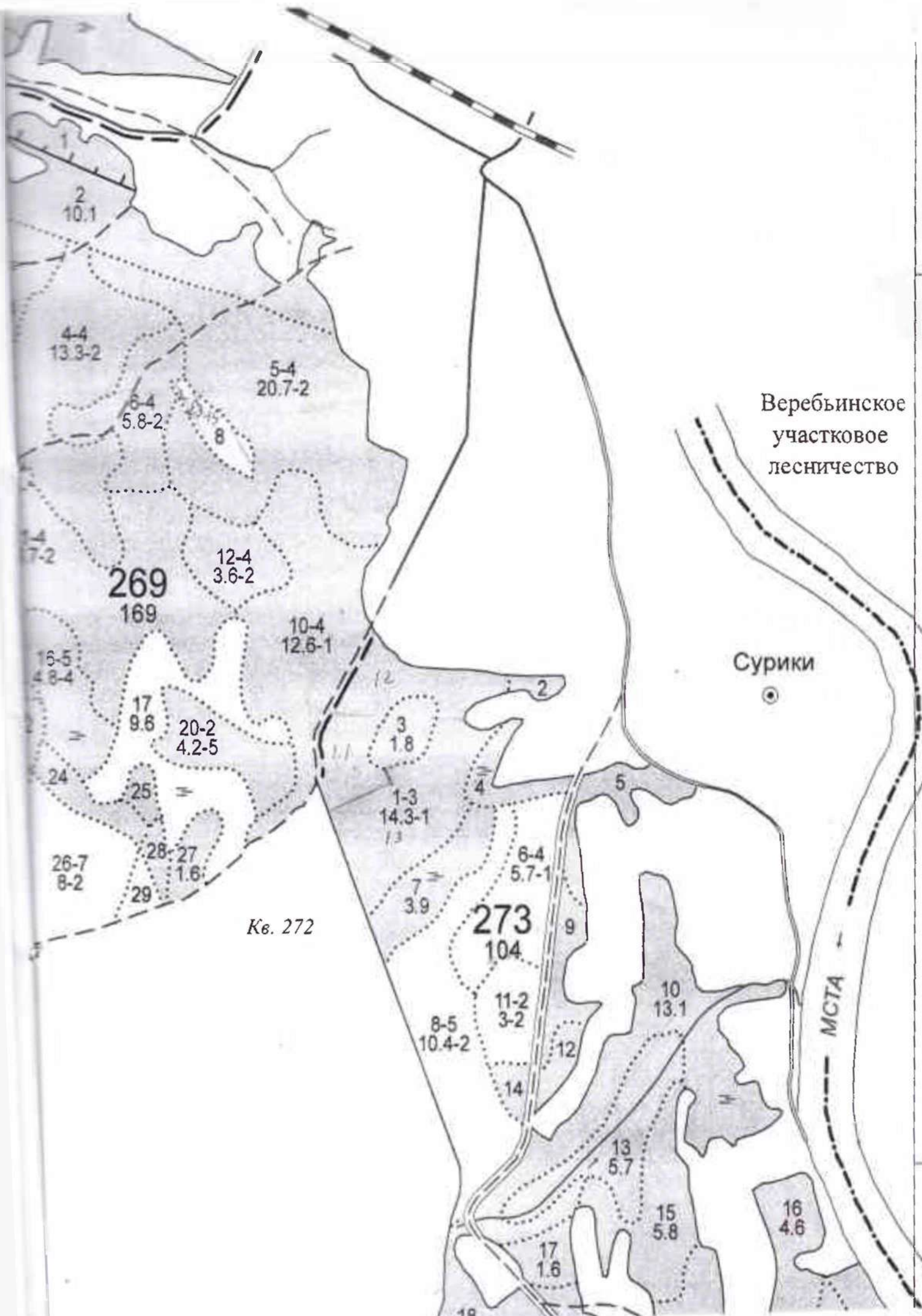
Документы - основания пользования лесным участком: -

Особые отметки: квартал № 273 Бургинского участкового лесничества Маловишерского лесничества предоставлен во временное пользование ООО «Хасслахерлес» с целью заготовки древесины по договору аренды лесного участка от 18.11.2011 № 324 сроком на 49 лет.

**Заместитель министра –
директор департамента
лесного хозяйства**
Трофимов М.А.
(Ф.И.О.)

Дата: 20 мая 2021 г.





Веребинское
участковое
лесничество

Сурики

Кв. 272

МСТА

269
169

273
104

2
10.1

4.4
13.3-2

5.4
20.7-2

6.4
5.8-2

12.4
3.6-2

10.4
12.6-1

16.5
4.8-4

17
9.6

20.2
4.2-5

26.7
8-2

28-27
1.6

3
1.8

1-3
14.3-1

6.4
5.7-1

7
3.9

8-5
10.4-2

11-2
3-2

10
13.1

13
5.7

15
5.8

16
4.6

17
1.6

18

Таксационное описание:

Участковое лесничество: Бургинское

Квартал : 273

Хар.зад.: Запретные полосы

№	Состав	Яр	В	Д	Кл	Бо	П	П	Запас	сы	К	Запас	на
	порода	--	ы	и	во	ни	о	р	рораст	л	выд	лес	
	возр.	ср	с	а	эр	те	л	и	лес	кбм	.	кбм	Хоз
	пдр		о	м	--	т	н	ж			т		распоря
	пдл	вы	т	е	гр+				на	по	о	сух	захл
	пкр	со	а	т	во	Тип	1	гра	сос-	в	ост	общ	жения
	пчв	та	р	эр	леса				тав.	а			
учета	особ.								на	р	ре-	ликв	
	забл	яр				ТЛУ	выд	пор.	н	дин			

3	65	-	55	1	19	18	6	2	0.5	12	19	1	
2.5	10с	-	55	--	21	26	--		ТТ	---	3	1	
2015	20лс	-	55	19	18	18	3		С4	31	6	1	
	18	-	65		20	20					3	1	
	+С	-	65										

исключен
из РГП

ОЗУ: Уч-ки вокруг нас. пунктов

Полнота неравномерная. Состав неоднородный.

**Заместитель министра –
директор департамента
лесного хозяйства
Трофимов М.А.
(Ф.И.О.)**

Дата: 20 мая 2021 г.

Подпись



Прошито, пронумеровано,
скреплено гербовой печатью
в () листа
Заместитель министра - директор
департамента лесного хозяйства

М.А. Трофимов



Министерство природных ресурсов, лесного хозяйства и экологии
Новгородской области

Адрес: 173002, Великий Новгород, Воскресенский бульвар, 13 «а»
ИНН 5321114249 КПП 532101001

**ВЫПИСКА
ИЗ ГОСУДАРСТВЕННОГО ЛЕСНОГО РЕЕСТРА № 147**

от 21.05.2021 № 17Р-5245-11

ЛЕСНОЙ УЧАСТОК

Адрес (местоположение): Новгородская область, Маловишерский муниципальный район, Маловишерское лесничество, Дворищенское участковое лесничество, квартал № 11 (выдел № 3)

Наименование (реквизиты) юридического лица, фамилия, имя, отчество физического лица, местонахождение (регистрация) правообладателя: Российская Федерация

Целевое назначение лесов: защитные леса

Назначение лесного участка (виды) использования): в соответствии с лесохозяйственным регламентом Маловишерского лесничества

Площадь, га 11,0

Документы - основания пользования лесным участком: -

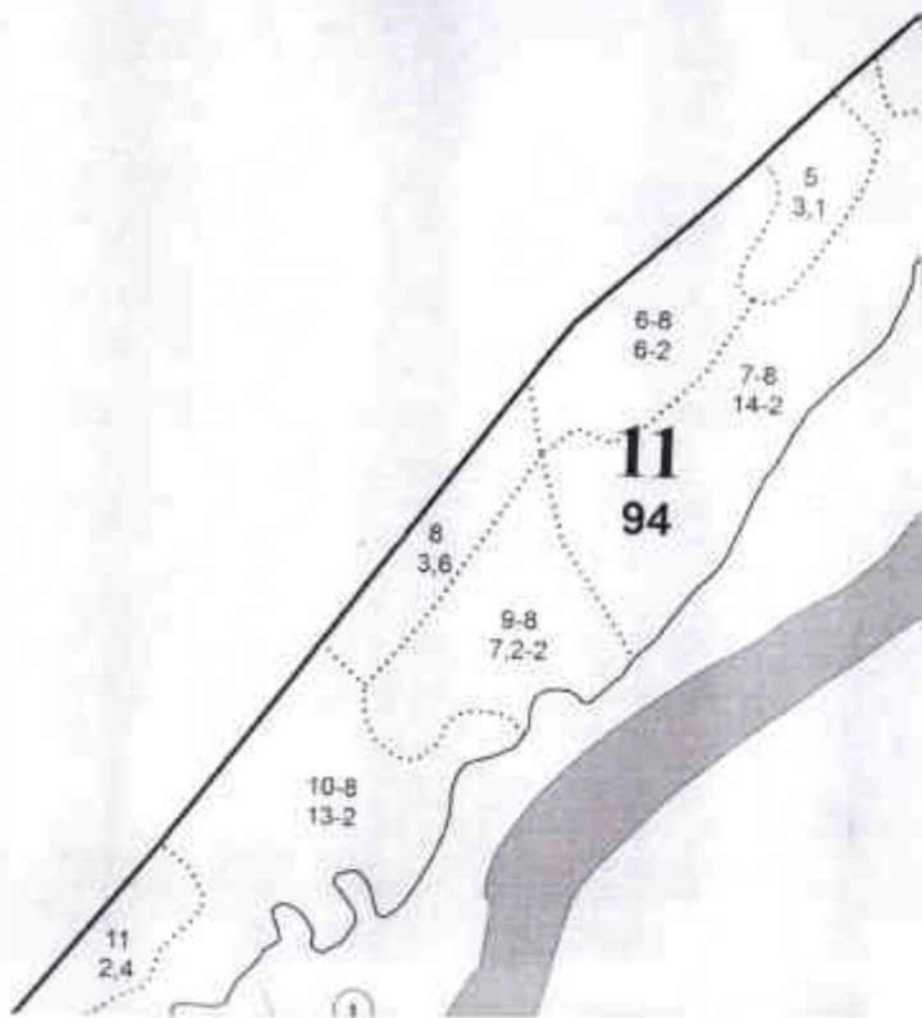
Особые отметки: квартал № 11 Дворищенского участкового лесничества Маловишерского лесничества предоставлен во временное пользование ООО «МВ ЛЕСХОЗ» с целью заготовки древесины по договору аренды лесного участка от 10.05.2012 № 345 сроком на 49 лет.

**Заместитель министра –
директор департамента
лесного хозяйства
Трофимов М.А.
(Ф.И.О.)**

Дата: 20 мая 2021 г.

Подпись: _____







Таксационное описание:

Участковое лесничество: Дворняжское

Квартал : 11

Кат.защ.: Запретные полосы

N	Состав	Кл	Б	П	Л	Залас	сы	К	Залас	на		
выд	пересе	--	ы	и	зо	ни	о	р	рораст	л	выд	лес
пл	выр	о	м	--	т	н	ж	--	--	--	Хоз	
га	выр	ам	т	e	гр	--	--	на	по	о	сух	захл
год	выр	со	a	t	во	Тип	1	га	сос	в	ост	общ
учета	особ.	та	р	эр	леса	--	тав.	a	--	--	--	--
	выдела	яр					на		р	ре	ликв	
							ТЛУ	выд	пор.	н	дин	

75 - 75 1 22 24 8 2 0,5 16 126 2
 11.8 20с - 75 -- 26 38 -- КС --- 36 3
 2017 10лс - 60 23 21 20 4 С2 180 18 2

исключен
из РГП

ОЗУ: Уч-ки вокруг нас. пунктов

Подлесок: Р, средней густоты

Полнота неравномерная. Состав неоднородный.

**Заместитель министра –
 директор департамента
 лесного хозяйства
 Трофимов М.А.
 (Ф.И.О.)**

Дата: 20 мая 2021 г.

Подпись



Прото, пронумеровано,
скреплено гербовой печатью
3 (три) листа

Заместитель министра - директор
департамента лесного хозяйства

М.А. Трофимов



Министерство природных ресурсов, лесного хозяйства и экологии
Новгородской области

Адрес: 173002, Великий Новгород, Воскресенский бульвар, 13 «а»
ИНН 5321114249 КПП 532101001

ВЫПИСКА
ИЗ ГОСУДАРСТВЕННОГО ЛЕСНОГО РЕЕСТРА № 157

от 21.05.2021 № 11-5202-11

ЛЕСНОЙ УЧАСТОК

Адрес (местоположение): Новгородская область, Маловишерский муниципальный район, Маловишерское лесничество, Дворишенское участковое лесничество, квартал № 44 (выдел № 25)

Наименование (реквизиты) юридического лица, фамилии, имя, отчество физического лица, местонахождение (регистрация) правообладателя: Российская Федерация

Целевое назначение лесов: защитные леса

Назначение лесного участка (виды) использования): в соответствии с лесохозяйственным регламентом Маловишерского лесничества

Площадь, га 17,0

Документы - основания пользования лесным участком: -

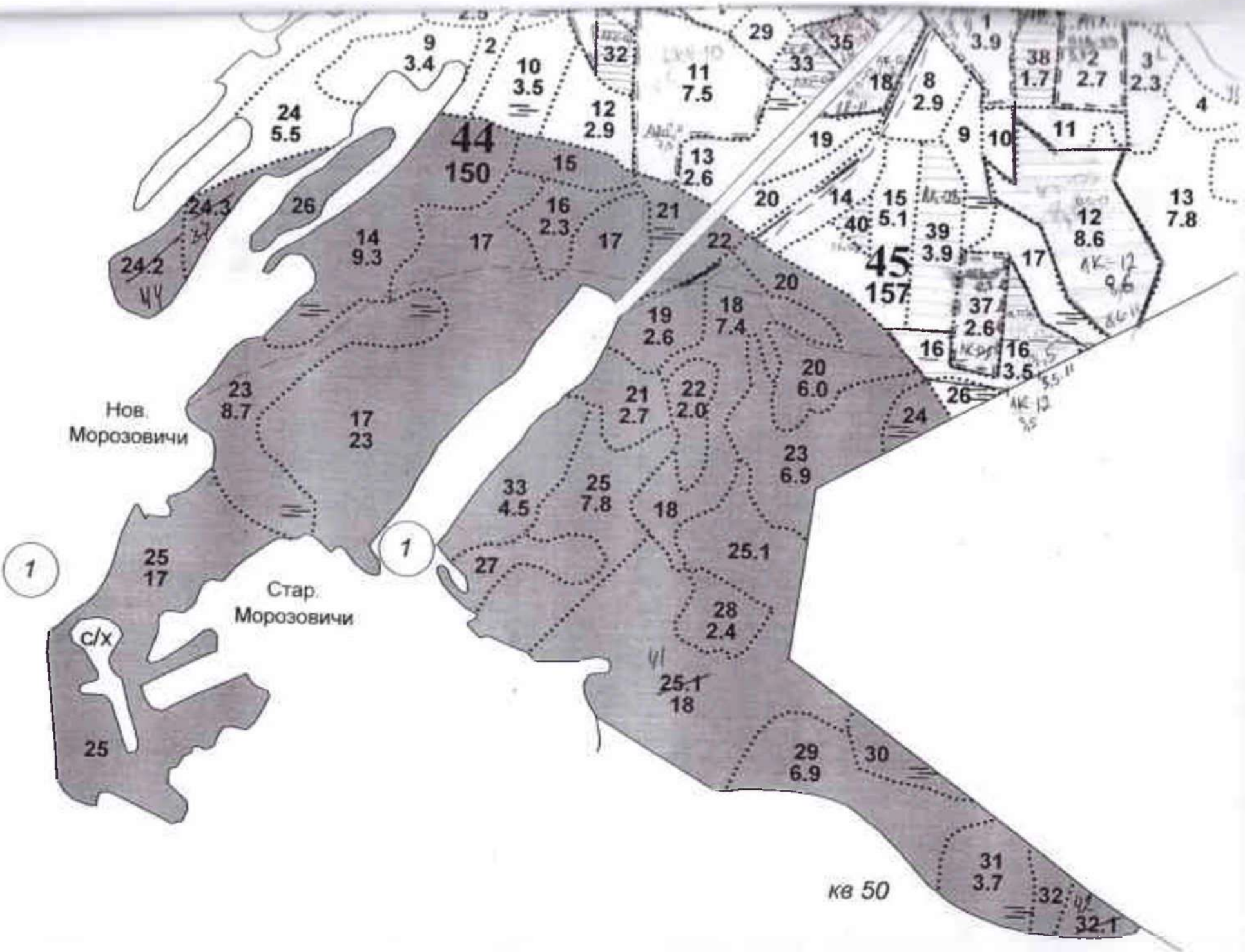
Особые отметки: квартал № 44 Дворишенского участкового лесничества Маловишерского лесничества входит в состав планируемого к созданию памятника природы регионального значения «Красный бережок (участок долины реки Мста от д. Красный бережок до д. Выставка)», утвержденного постановлением Администрации Новгородской области от 29.06.2012 г. № 370 «Об утверждении схемы территориального планирования Новгородской области».

Заместитель министра –
директор департамента
лесного хозяйства
Трофимов М.А.
(Ф.И.О.)

Дата: 20 мая 2021 г.

Подпись





Нов. Морозовичи

Стар. Морозовичи

кв 50

1

1

с/х

25

25
17

23
8.7

17
23

24
5.5

14
9.3

44
150

10
3.5

12
2.9

13
2.6

11
7.5

19

29

18

8
2.9

9

10

11

3.9

38
1.7

2
2.7

3
2.3

4

13
7.8

45
157

14

15
5.1

39
3.9

17

12
8.6

AK-12
9.6

AK-12
9.6

37
2.6

16
3.5

16
3.5

AK-12
5.5

AK-12
5.5

AK-12
5.5

19
2.6

18
7.4

20
6.0

20

24

26

23
6.9

21
2.7

22
2.0

23
6.9

24

25
7.8

25.1

28
2.4

27

33
4.5

25
7.8

18

25.1

23
6.9

24

26

VI
25.1
18

29
6.9

30

31
3.7

32
3.7

32.1

Таксиномик описание:

Уч. участки лесничества: Дворжанского

Квартал 1 кв

Кат. земель: Запретные полосы

№	Состав	Яр	В	Д	Кл.	Вид	Вид	Вид	Вид	Вид
25 кв	береза	1	18	16	5	2	0,6	14	139	
27 кв	береза	1	18	28			ЧС	---	23	исключен из РГП
2009 кв	береза	55	18	17	18	2	A2	231	46	
11		55	16	18					23	

ОЗУ: Уч-ки вокруг нас. пунктов

Заместитель министра –
директор департамента
лесного хозяйства
Трофимов М.А.
(Ф.И.О.)

Дата: 20 мая 2021 г.

Подпись





Прошито, пронумеровано,
сфідлена гербовой печатню
(*1/1*) лист *2*
Заступнік міністра - дырэктар
дэпартаменту леснага хазяіства

_____ М.А. Трофімов

Министерство природных ресурсов, лесного хозяйства и экологии
Новгородской области

Адрес: 173002, Великий Новгород, Воскресенский бульвар, 13 «а»
ИНН 5321114249 КПП 532101001

ВЫПИСКА
ИЗ ГОСУДАРСТВЕННОГО ЛЕСНОГО РЕЕСТРА № 148

от 21.05.2021 № ДП-5348-П

ЛЕСНОЙ УЧАСТОК

Адрес (местоположение): Новгородская область, Маловишерский муниципальный район, Маловишерское лесничество, Дворищенское участковое лесничество, квартал № 44 (выделы №№ 25, 44)

Наименование (реквизиты) юридического лица, фамилия, имя, отчество физического лица, местонахождение (регистрация) правообладателя: Российская Федерация

Целевое назначение лесов: защитные леса

Назначение лесного участка (виды) использования: в соответствии с лесохозяйственным регламентом Маловишерского лесничества

Площадь, га 19,3

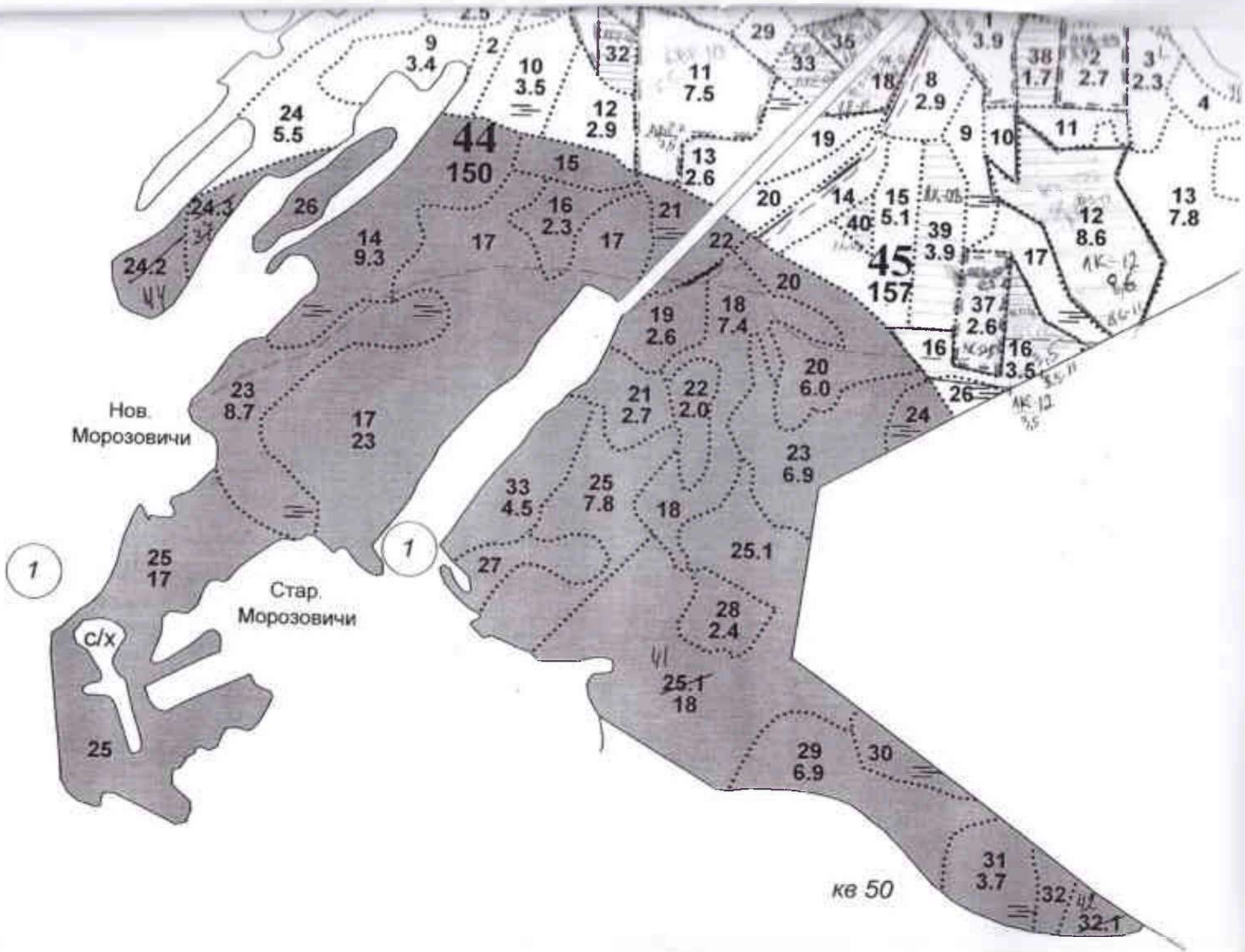
Документы - основания пользования лесным участком: -

Особые отметки: квартал № 44 Дворищенского участкового лесничества Маловишерского лесничества входит в состав планируемого к созданию памятника природы регионального значения «Красный бережок (участок долины реки Мста от д. Красный бережок до д. Выставка)», утвержденного постановлением Администрации Новгородской области от 29.06.2012 г. № 370 «Об утверждении схемы территориального планирования Новгородской области».

Заместитель министра –
директор департамента
лесного хозяйства
Трофимов М.А.
(Ф.И.О.)

Дата: 20 мая 2021 г.





Нов.
Морозовичи

Стар.
Морозовичи

с/х

кв 50

1

1

Map data points (Parcel ID / Area):

- Parcel 24: 5.5
- Parcel 24.2: 4.4
- Parcel 24.3: 3.4
- Parcel 26: 9.3
- Parcel 14: 9.3
- Parcel 17: 2.3
- Parcel 15: 2.3
- Parcel 17: 2.3
- Parcel 21: 2.7
- Parcel 22: 2.0
- Parcel 20: 6.0
- Parcel 23: 6.9
- Parcel 25: 7.8
- Parcel 33: 4.5
- Parcel 18: 2.4
- Parcel 28: 2.4
- Parcel 25.1: 18
- Parcel 29: 6.9
- Parcel 30: 3.7
- Parcel 31: 3.7
- Parcel 32: 3.7
- Parcel 32.1: 3.7
- Parcel 44: 150
- Parcel 45: 157
- Parcel 11: 7.5
- Parcel 12: 2.9
- Parcel 13: 2.6
- Parcel 19: 2.9
- Parcel 20: 2.6
- Parcel 18: 7.4
- Parcel 21: 2.6
- Parcel 22: 2.0
- Parcel 23: 6.9
- Parcel 24: 2.6
- Parcel 26: 3.5
- Parcel 27: 4.5
- Parcel 28: 2.4
- Parcel 29: 6.9
- Parcel 30: 3.7
- Parcel 31: 3.7
- Parcel 32: 3.7
- Parcel 32.1: 3.7
- Parcel 33: 4.5
- Parcel 34: 2.6
- Parcel 35: 2.6
- Parcel 36: 2.6
- Parcel 37: 2.6
- Parcel 38: 1.7
- Parcel 39: 3.9
- Parcel 40: 5.1
- Parcel 41: 2.3
- Parcel 42: 2.7
- Parcel 43: 2.3
- Parcel 44: 150
- Parcel 45: 157
- Parcel 46: 8.6
- Parcel 47: 7.8
- Parcel 48: 8.6
- Parcel 49: 9.6
- Parcel 50: 9.6
- Parcel 51: 9.6
- Parcel 52: 9.6
- Parcel 53: 9.6
- Parcel 54: 9.6
- Parcel 55: 9.6
- Parcel 56: 9.6
- Parcel 57: 9.6
- Parcel 58: 9.6
- Parcel 59: 9.6
- Parcel 60: 9.6
- Parcel 61: 9.6
- Parcel 62: 9.6
- Parcel 63: 9.6
- Parcel 64: 9.6
- Parcel 65: 9.6
- Parcel 66: 9.6
- Parcel 67: 9.6
- Parcel 68: 9.6
- Parcel 69: 9.6
- Parcel 70: 9.6
- Parcel 71: 9.6
- Parcel 72: 9.6
- Parcel 73: 9.6
- Parcel 74: 9.6
- Parcel 75: 9.6
- Parcel 76: 9.6
- Parcel 77: 9.6
- Parcel 78: 9.6
- Parcel 79: 9.6
- Parcel 80: 9.6
- Parcel 81: 9.6
- Parcel 82: 9.6
- Parcel 83: 9.6
- Parcel 84: 9.6
- Parcel 85: 9.6
- Parcel 86: 9.6
- Parcel 87: 9.6
- Parcel 88: 9.6
- Parcel 89: 9.6
- Parcel 90: 9.6
- Parcel 91: 9.6
- Parcel 92: 9.6
- Parcel 93: 9.6
- Parcel 94: 9.6
- Parcel 95: 9.6
- Parcel 96: 9.6
- Parcel 97: 9.6
- Parcel 98: 9.6
- Parcel 99: 9.6
- Parcel 100: 9.6

Таксационное описание:

Участковое лесничество: Дворишенское
 Кат.защ.: Леса водоохраных зон

Квартал : 44

№	Состав	Яр	В	Д	Кл	Вн	П	З	пор	Т	Сух	Захл	Хоз
выд	порода	и	и	и	во	ни	о	р	рораст	л	вид	дес	
-----	-----	ор	с	а	эр	те	л	и	дес	кбм	кбм		Хоз
по	-----	о	м	-----	т	н	ж	-----	т	-----	распоря-		
та	-----	вы	т	е	гр	-----	на	по	о	сух	захл	жения	
-----	-----	со	а	т	во	Тип	lra	сос	в	ост	общ		
год	-----	та	р	эр	леса	-----	тав	а	-----				
учета	особ.						на		р	ре	ликв		
	задела	яр			ТЛУ	выд	пор	н	дин				

44 400	-	65	1	24	32	7	2	0,6	23	22	3		
2.3 1B	-	65	--	23	22	--		КС	---	10	2		
2009 2B	-	75	23	21	24	5		С2	52	10	1		
2С	-	75		22	26					10	1		

ОЗУ: Уч-ки вокруг нас. пунктов

Участковое лесничество: Дворишенское
 Кат.защ.: Запретные полосы

Квартал : 44

Выд	Состав	Яр	В	Д	Кл	Вн	П	З	пор	Т	Сух	Захл	Хоз
-----	--------	----	---	---	----	----	---	---	-----	---	-----	------	-----

25 6B	-	50	1	18	16	5	2	0,6	14	139			
17.0 10с	-	50	--	22	28	--		ЧС	---	23			
2009 2С	-	55	18	17	18	2		А2	231	46			
1E	-	55		16	18					23			

исключен
из РП

ОЗУ: Уч-ки вокруг нас. пунктов

**Заместитель министра –
 директор департамента
 лесного хозяйства**
Трофимов М.А.
 (Ф.И.О.)

Дата: 20 мая 2021 г.



Прошито, пронумеровано,
скреплено гербовой печатью
3 (три) листа

Заместитель министра - директор
департамент лесного хозяйства

М. А. Трофимов



**Министерство природных ресурсов, лесного хозяйства и экологии
Новгородской области**

Адрес: 173002, Великий Новгород, Воскресенский бульвар, 13 «а»
ИНН 5321114249 КПП 532101001

**ВЫПИСКА
ИЗ ГОСУДАРСТВЕННОГО ЛЕСНОГО РЕЕСТРА № 153**

от 21.05.2021 № ЛР-5258-4

ЛЕСНОЙ УЧАСТОК

Адрес (местоположение): Новгородская область, Маловишерский муниципальный район, Маловишерское лесничество, Дворищенское участковое лесничество, квартал № 45 (выделы №№ 27, 33)

Наименование (реквизиты) юридического лица, фамилия, имя, отчество физического лица, местонахождение (регистрация) правообладателя: Российская Федерация

Целевое назначение лесов: защитные леса

Назначение лесного участка (виды) использования): в соответствии с лесохозяйственным регламентом Маловишерского лесничества

Площадь, га 7,2

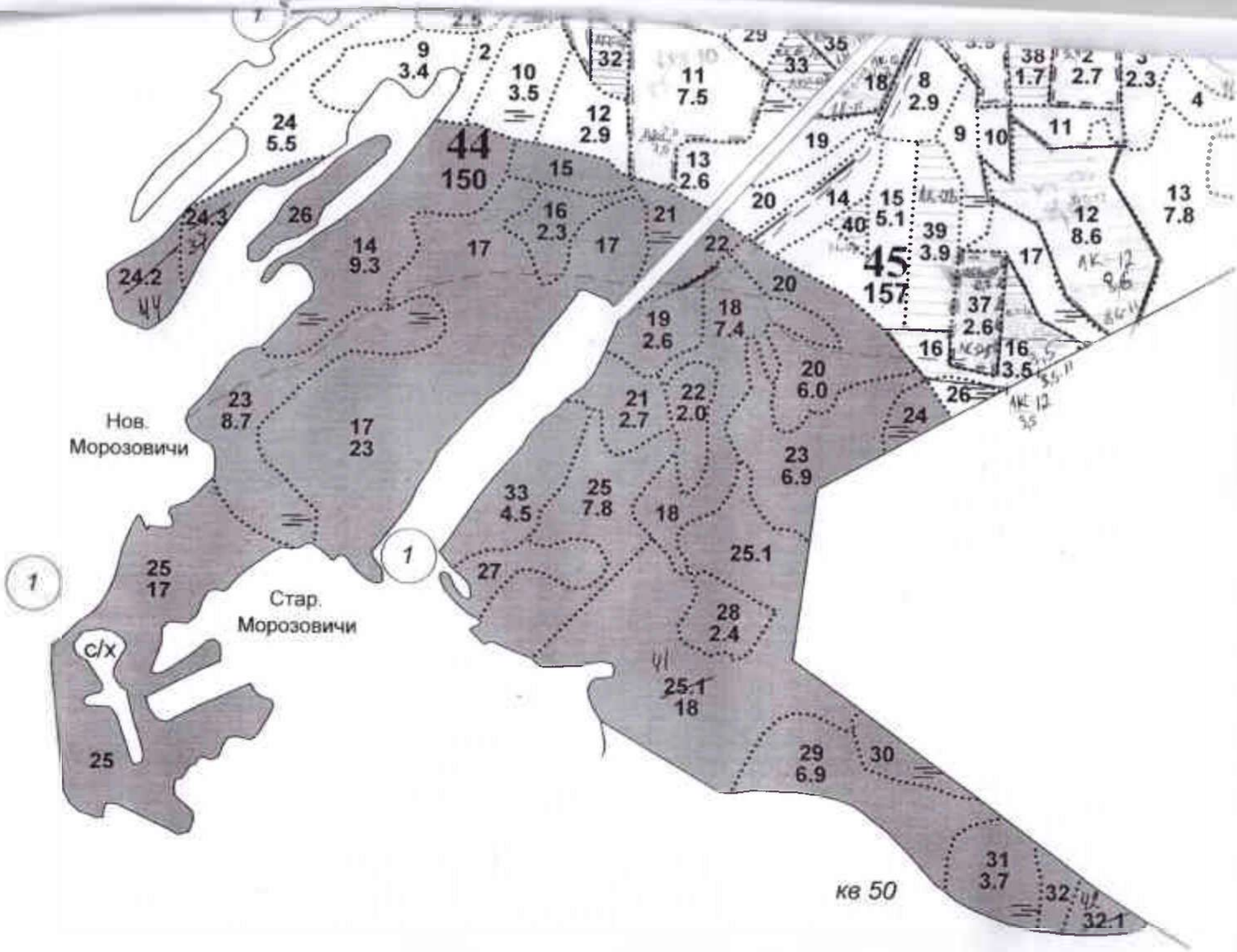
Документы - основания пользования лесным участком: -

Особые отметки: -

**Заместитель министра –
директор департамента
лесного хозяйства**
Трофимов М.А.
(Ф И О.)

Дата: 20 мая 2021 г.





Таксационное описание:

Участковое лесничество: Дворищенское
 Кат.защ.: Запретные полосы

Квартал : 45

N выд	Состав порода	Яр	В	Д	Кл	Бо	П	П	Запас сы	К	Запас на выд дес	Хоз распоря- жения
	возр.	ср	с	а	эр	те	л	и	дес	кбм	кбм	
пл	пдр	о	м	т	н	ж						
га	пдл	вы	т	е	гр				на по	о	сух захл	
	пкр	со	а	т	во	Тип	л	га	сос-	в	ост	обш
год	пчв	та	р	эр	леса				тав.	а		
учета	особ.								на	р	ре-ликв	
	выдела	яр				ТЛУ	выл	пор.	н	дин		

27 7С - 10 1 3 4 1 2 0.4 2 3 исключен
 2.7 3В - 10 -- 5 6 -- БР --- 2 из РГП
 2009 4 1 А2 5
 ОЗУ: Уч-ки вокруг нас. пунктов

33 10С - 75 1 14 18 4 4 0.6 14 62 исключен
 4.5 -- -- Б --- из РГП
 2009 14 2 А5 62
 ОЗУ: Уч-ки вокруг нас. пунктов

**Заместитель министра –
 директор департамента
 лесного хозяйства**
Трофимов М.А.
 (Ф.И.О.)

Дата: 20 мая 2021 г.

Подпись





Прошито, пронумеровано,
скреплено гербовой печатью
3 (три) листа

Заместитель министра - директор
департамент лесного хозяйства



М.А. Трофимов

Министерство природных ресурсов, лесного хозяйства и экологии
Новгородской области

Адрес: 173002, Великий Новгород, Воскресенский бульвар, 13 «а»
ИНН 5321114249 КПП 532101001

ВЫПИСКА
ИЗ ГОСУДАРСТВЕННОГО ЛЕСНОГО РЕЕСТРА № 139

от 21.05.2021 № ПР-5233-И

ЛЕСНОЙ УЧАСТОК

Адрес (местоположение): Новгородская область, Маловишерский муниципальный район, Маловишерское лесничество, Дворищенское участковое лесничество, квартал № 58 (выделы №№ 4, 7, 29, 30)

Наименование (реквизиты) юридического лица, фамилия, имя, отчество физического лица, местонахождение (регистрация) правообладателя: Российская Федерация

Целевое назначение лесов: защитные леса

Назначение лесного участка (вид) использования: в соответствии с лесохозяйственным регламентом Маловишерского лесничества

Площадь, га 35,9

Документы - основания пользования лесным участком: -

Особые отметки: квартал № 58 Дворищенского участкового лесничества Маловишерского лесничества предоставлен во временное пользование ООО «ПУТИНА» с целью заготовки древесины по договору аренды лесного участка от 10.05.2012 № 347 сроком на 49 лет.

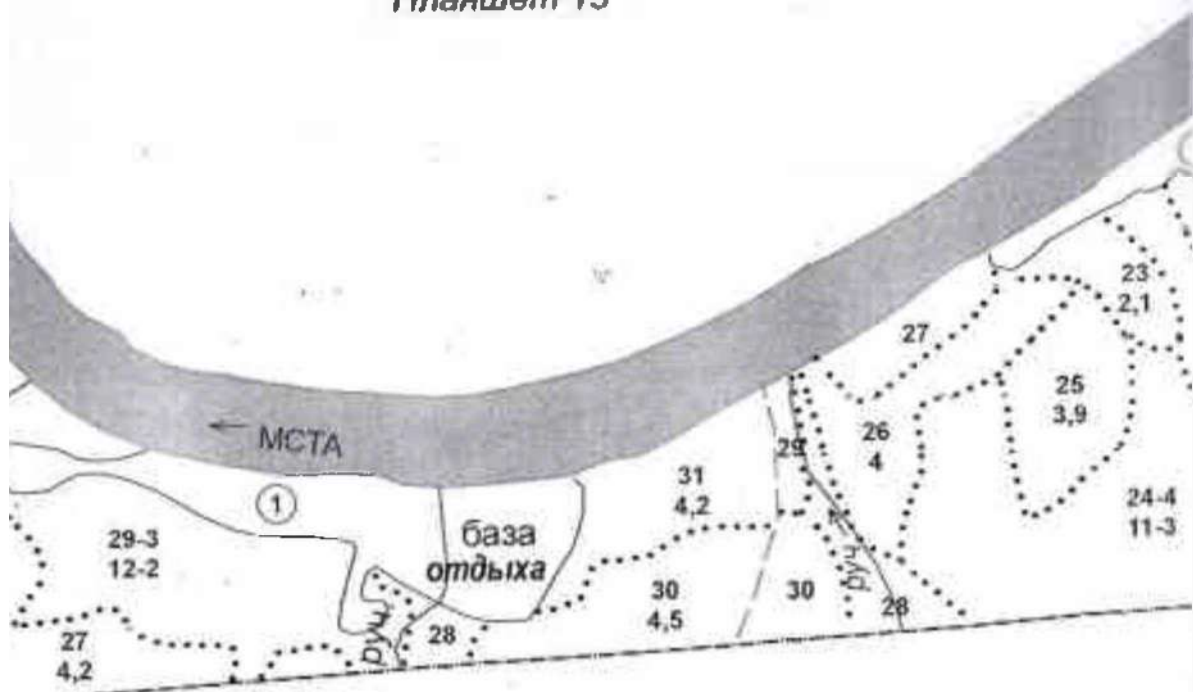
Заместитель министра –
директор департамента
лесного хозяйства
Трофимов М.А.
(Ф.И.О.)

Дата: 20 мая 2021





Планшет 13



Таксационное описание:

Участковое лесничество: Дворищенское
 Кат.заш.: Загсетные полосы

Квартал : 58

№	Состав	Яр	В	Д	Кл	Во	П	П	Запас	сы	К	Запас	на
выд	порода	---	ы	и	во	ни	о	р	рораст	л	выд	дес	
---	возр.	ср	с	а	эр	те	л	и	дес	кбм	---	кбм	Хоз
пл	пдр	о	м	---	т	н	ж	---	т	---	---	---	распоря-
га	---	вы	т	е	гр	---	---	на	по	о	сух	захл	жения
---	---	со	а	т	во	тип	---	та	сос-	в	ост	общ	---
год	пча	та	р	эр	леса	---	---	тав.	---	---	---	---	---
учета	особ.	---	---	---	---	---	---	на	---	р	ре-	ликв	---
---	выдела	яр	---	---	---	---	---	ТЛУ	выд	пор.	н	дин	---

4	6Б	- 25	1	9	6	2	2	0.4	3	16			исключен	
9.7	20с	- 25	--	8	6	--		4С	---	5			из РГП	
2014	2Б	- 20	8	6	6	1		В2	26	5				
	ОЗУ: Уч-ки вокруг нас. пунктов													
7	4В	- 50	1	19	18	5	2	0.5	10	41			исключен	
9.8	20лс	- 40	--	16	16	--		4С	---	20			из РГП	
2020	10с	- 50	17	23	28	2		В2	101	10				
	2Е	- 50		12	12					20				
	1С	- 50		16	18					10				
	ОЗУ: Уч-ки вокруг нас. пунктов													
29	9С	- 80	1	23	24	4	2	0.6	24	255	1		исключен	
11.9	1В	- 80	--	23	22	--		ВР	---	28	2		из РГП	
2020			23			3		А2	283					
	ОЗУ: Уч-ки вокруг нас. пунктов													
30	4С	- 95	1	26	26	5	2	0.6	25	45	1	5	9	исключен
4.5	3Е	- 95	--	22	24	--		4С	---	34	---	---	---	из РГП
2014	2В	- 80	24	23	22	4		А2	112	22	2	-	-	
	10с	- 80		25	34					11	4			
	ОЗУ: Уч-ки вокруг нас. пунктов													

**Заместитель министра –
 директор департамента
 лесного хозяйства
 Трофимов М.А.
 (Ф.И.О.)**

Дата: 20 мая 2021 г.

Подпись _____



Прошито, пронумеровано,
скреплено гербовой печатью
3 (три) листа
Заместитель министра - директор
департамента лесного хозяйства

М. А. Трофимов



Министерство природных ресурсов, лесного хозяйства и экологии
Новгородской области

Адрес: 173002, Великий Новгород, Воскресенский бульвар, 13 «а»
ИНН 5321114249 КПП 532101001

ВЫПИСКА
ИЗ ГОСУДАРСТВЕННОГО ЛЕСНОГО РЕЕСТРА № 152

от 21.05.2021 № 117-1757-И

ЛЕСНОЙ УЧАСТОК

Адрес (местоположение): Новгородская область, Маловишерский муниципальный район, Маловишерское лесничество, Дворищенское участковое лесничество, квартал № 61 (выдел № 18)

Наименование (реквизиты) юридического лица, фамилия, имя, отчество физического лица, местонахождение (регистрация) правообладателя: Российская Федерация

Целевое назначение лесов: защитные леса

Назначение лесного участка (виды) использования): в соответствии с лесохозяйственным регламентом Маловишерского лесничества

Площадь, га 7,2

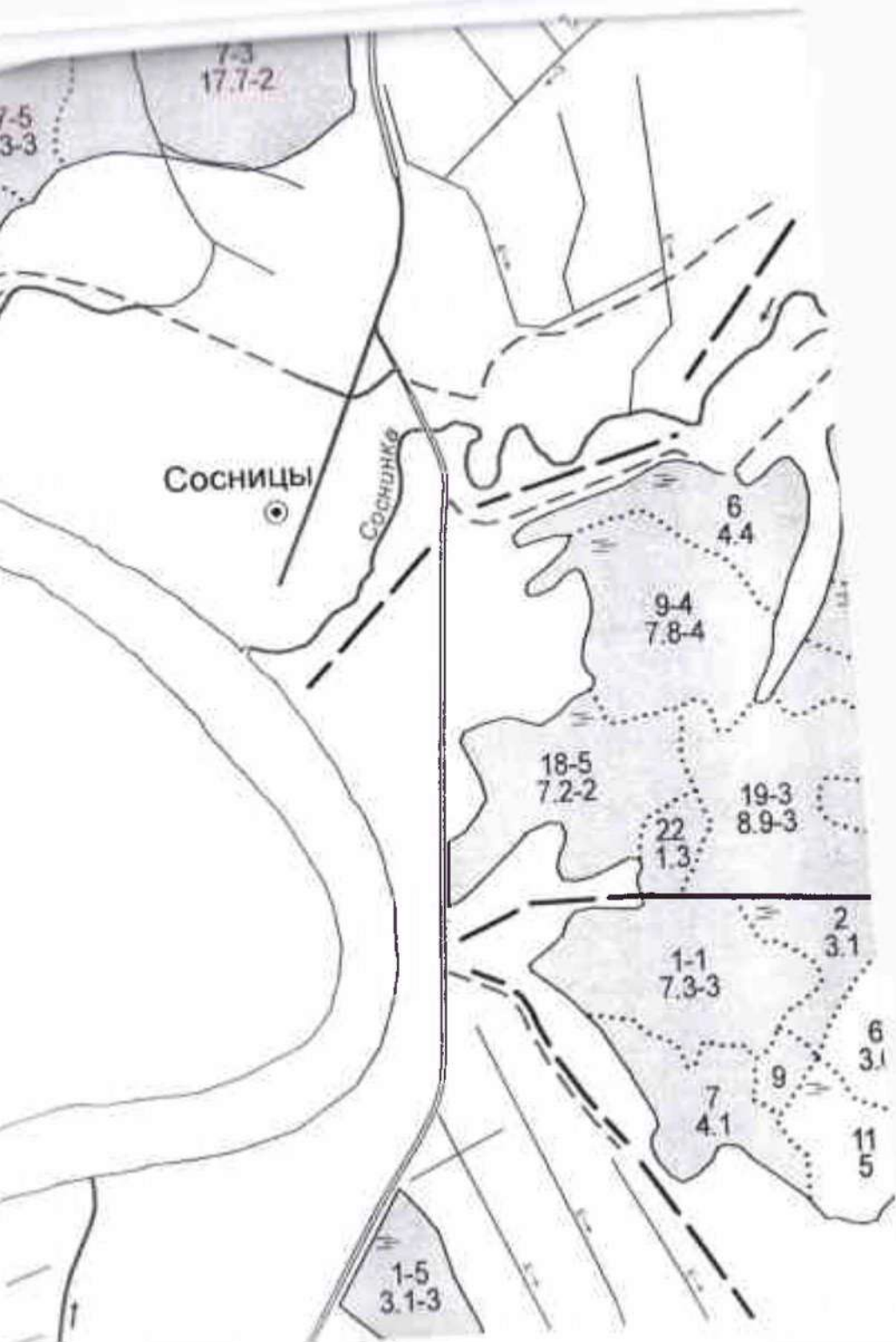
Документы - основания пользования лесным участком: -

Особые отметки: квартал № 61 Дворищенского участкового лесничества Маловишерского лесничества предоставлен во временное пользование ООО «Хасслахерлес» с целью заготовки древесины по договору аренды лесного участка от 18.11.2011 № 324 сроком на 49 лет.

Заместитель министра –
директор департамента
лесного хозяйства
Трофимов М.А.
(Ф.И.О.)

Дата: 20 мая 2021 г.





Планиет 8
л.у. 2014 г.



Таксационное описание:

Участковое хозяйство: Дзоришенское
 Кат. зад.: Запретные полосы

Квартал : 61

№	Состав	Ар	В	Ш	Кл	Во	П	П	Запас сы	К	Запас на	
участка	лесного	кв	м	м	во	ни	о	р	рораст	л	выд дес	
	вокр.	ар	о	а	эр	те	л	и	дес	кбм	кбм	Хоз
	лес	ар	о	м	---	т	ж	---	---	---	---	распоря-
	лес	ар	о	м	гр	---	---	---	на по	о	сух захл	жения
	лес	ар	о	м	во	Тип	л	га	сос-	в	ост общ	
	лес	ар	о	м	эр	леса	---	---	тав.	а	---	
	лес	ар	о	м	---	---	---	---	на	р	ре-лика	
	лес	ар	о	м	---	---	---	---	ТЛУ	выд	пор.	н дин

18 45 - 45 1 18 16 5 2 0.7 16 68 2 исключен
 7.2 20с - 45 -- 20 20 -- ТТ --- 23 3 из ЕП
 2014 20с - 45 18 16 14 2 С4 114 23 3
 45 - 45
 ОЗУ: Уч-ки вокруг нас, пунктов

**Заместитель министра –
 директор департамента
 лесного хозяйства
 Трофимов М.А.
 (Ф.И.О.)**

Дата: 20 мая 2021 г.

Подпись



Прошито, пронумеровано,
скреплено гербовой печатью

Удари листа

Заместитель министра - директор
департамента лесного хозяйства

М.А. Трофимов



**Министерство природных ресурсов, лесного хозяйства и экологии
Новгородской области**

Адрес: 173002, Великий Новгород, Воскресенский бульвар, 13 «а»
ИНН 5321114249 КПП 532101001

**ВЫПИСКА
ИЗ ГОСУДАРСТВЕННОГО ЛЕСНОГО РЕЕСТРА № 135
от 21.05.2021 № ЛР-5226-Н**

ЛЕСНОЙ УЧАСТОК

Адрес (местоположение): Новгородская область, Маловишерский муниципальный район, Маловишерское лесничество, Дворищенское участковое лесничество, квартал № 169 (выдел № 14)

Наименование (реквизиты) юридического лица, фамилия, имя, отчество физического лица, местонахождение (регистрация) правообладателя: Российская Федерация

Целевое назначение лесов: эксплуатационные леса

Назначение лесного участка (виды) использования): в соответствии с лесохозяйственным регламентом Маловишерского лесничества

Площадь, га 5,7

Документы - основания пользования лесным участком: -

Особые отметки: -

**Заместитель министра –
директор департамента
лесного хозяйства**

Трофимов М.А.

(Ф.И.О.)

Дата: 20 мая 2021 г.

Подпись





Таксационное описание:

Участок лесничества: Дворженское

Квартал : 169

Кат.зем.: Эксплуатационные леса

N	Состав	Яр	В	Д	Кл	Во	П	П	Запас сы	К	Запас на
выд	поросль	--	ы	и	во	ни	о	р	рораст	л	выд дес
пл	лес.	ср	а	зр	тел	и	лес	кбм	кбм	Хоз	
га	лес	о	м	т	н	ж	т	распоря			
год	учета	состав	зр	лет	лет	лет	лет	лет	лет	лет	лет

14 50сс - 35 1 16 14 4 2 0.6 10 42 2
 5.7 76 - 35 -- 18 20 -- 77 --- 24 2
 1998 20сс - 35 17 16 18 3 С4 80 16 3
 +Инд - 35

исключен
из РГП

ОЗУ: Уч-ки вокруг нас. пунктов

**Заместитель министра –
директор департамента
лесного хозяйства**

Трифимов М. А.
(Ф.И.О.)

Дата: 20 мая 2021 г.

Подпись



**Прошито, пронумеровано,
скреплено гербовой печатью
3 (три) листа**

**Заместитель министра - директор
департамента лесного хозяйства**

М.А. Трофимов



Министерство природных ресурсов, лесного хозяйства и экологии
Новгородской области

Адрес: 173002, Великий Новгород, Воскресенский бульвар, 13 «а»
ИНН 5321114249 КПП 532101001

ВЫПИСКА
ИЗ ГОСУДАРСТВЕННОГО ЛЕСНОГО РЕЕСТРА № 143

от 21.05.2021 № ПР-5242-И

ЛЕСНОЙ УЧАСТОК

Адрес (местоположение): Новгородская область, Маловишерский муниципальный район, Маловишерское лесничество, Дворишенское участковое лесничество, квартал № 215 (выдел № 8)

Наименование (реквизиты) юридического лица, фамилия, имя, отчество физического лица, местонахождение (регистрация) правообладателя: Российская Федерация

Целевое назначение лесов: защитные леса

Назначение лесного участка (виды) использования): в соответствии с лесохозяйственным регламентом Маловишерского лесничества

Площадь, га 25,9

Документы - основания пользования лесным участком: -

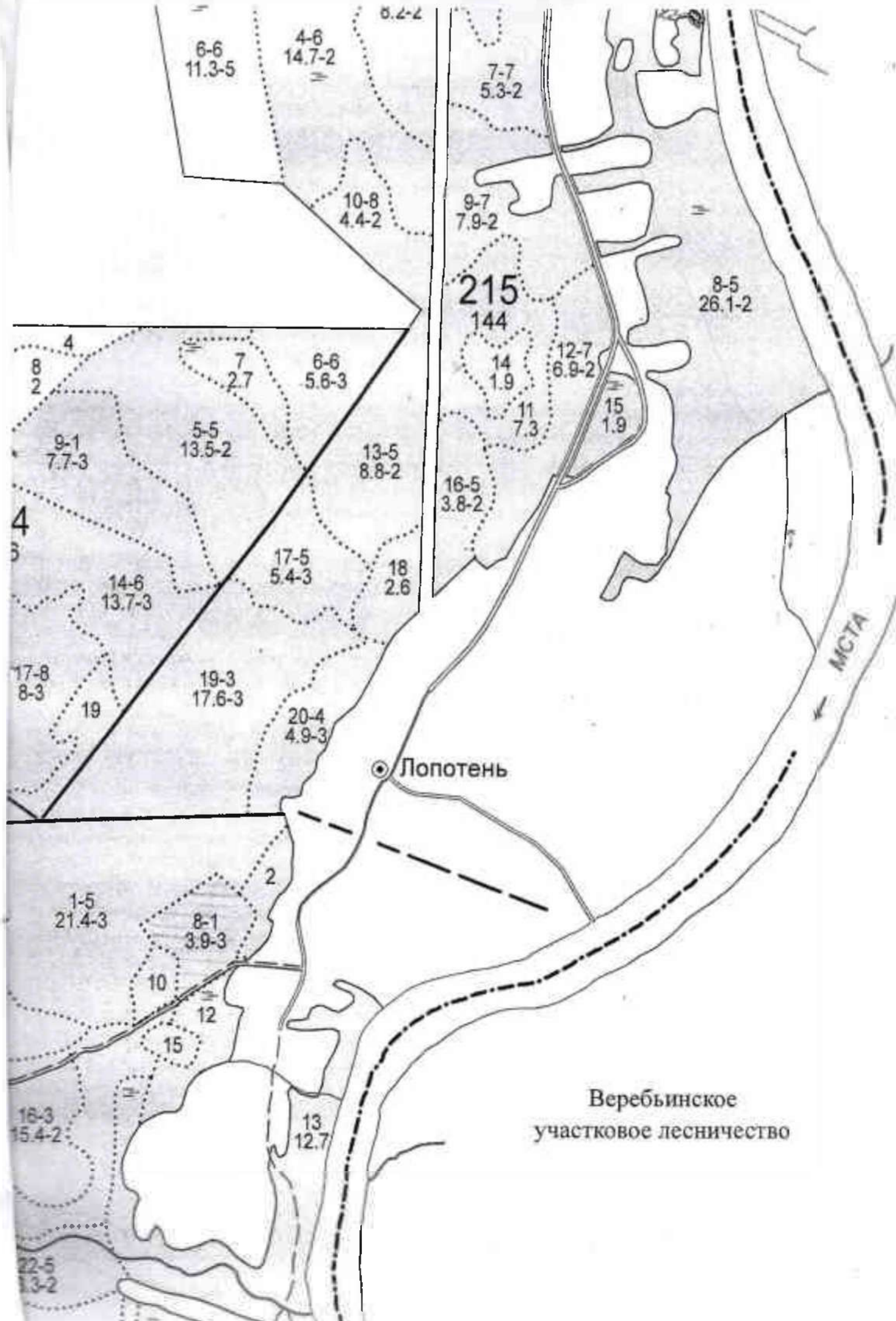
Особые отметки: квартал № 215 Дворишенского участкового лесничества Маловишерского лесничества предоставлен во временное пользование ООО «Хасслахерлес» с целью заготовки древесины по договору аренды лесного участка от 18.11.2011 № 324 сроком на 49 лет.

Заместитель министра –
директор департамента
лесного хозяйства
Трофимов М.А.
(Ф.И.О.)

Дата: 20 мая 2021 г.

Подпись





Вербынское
участковое лесничество

Таксационное описание:

Участковое лесничество: Дворищенское

Квартал : 215

Кат.заш.: Запретные полосы

№	Состав	Яр	В	Д	Кл	Во	П	П	Запас	сы	К	Запас	на	
выд	порода	ы	и	во	ни	о	р	рораст	л	выд	лес			
----	возр.	ср	с	а	зр	те	л	и	дес	кбм	..	кбм		Хоз
пл	пдр	о	м	т	н	ж								распоря
га	пдл	выт	е	гр			на	по	о	сух	захл	жени		
----	пкр	со	а	т	во	Тип	l	га	сос-	в	ост	общ		
год	пчв	та	р	зр	леса		тав.	а						
учета	особ.						на		р	ре-	ликв			
	выдела	яр				ТЛУ	выд	пор.	н	дин				

40лс	-	50	1	18	16	5	2	0.8	23	233	3			
25.3	35	-	60	--	20	20	--	ТТ	---	175	2			
2014	20с	-	60	19	21	22	4	С4	583	117	3			
18	-	60		19	18					58	1			

исключен
из ЕГП

ОЗУ: Уч-ки вокруг нас. пунктов

**Заместитель министра –
директор департамента
лесного хозяйства**
Трофимов М.А.
(Ф.И.О.)

Дата: 20 мая 2021 г.

Подпись



**Прошито, пронумеровано,
скреплено гербовой печатью
3 (три) листа**

**Заместитель министра - директор
департамента лесного хозяйства**

М.А. Трофимов



Министерство природных ресурсов, лесного хозяйства и экологии
Новгородской области

Адрес: 173002, Великий Новгород, Воскресенский бульвар, 13 «а»
ИНН 5321114249 КПП 532101001

ВЫПИСКА
ИЗ ГОСУДАРСТВЕННОГО ЛЕСНОГО РЕЕСТРА № 149

от 10.05.2021 № 11Р-5252-11

ЛЕСНОЙ УЧАСТОК

Адрес (местоположение): Новгородская область, Маловишерский муниципальный район, Маловишерское лесничество, Парневское участковое лесничество, квартал № 261 (выдел № 42)

Наименование (реквизиты) юридического лица, фамилия, имя, отчество физического лица, местонахождение (регистрация) правообладателя: Российская Федерация

Целевое назначение лесов: защитные леса

Назначение лесного участка (виды) использования): в соответствии с лесохозяйственным регламентом Маловишерского лесничества

Площадь, га 11,6

Документы - основания пользования лесным участком: -

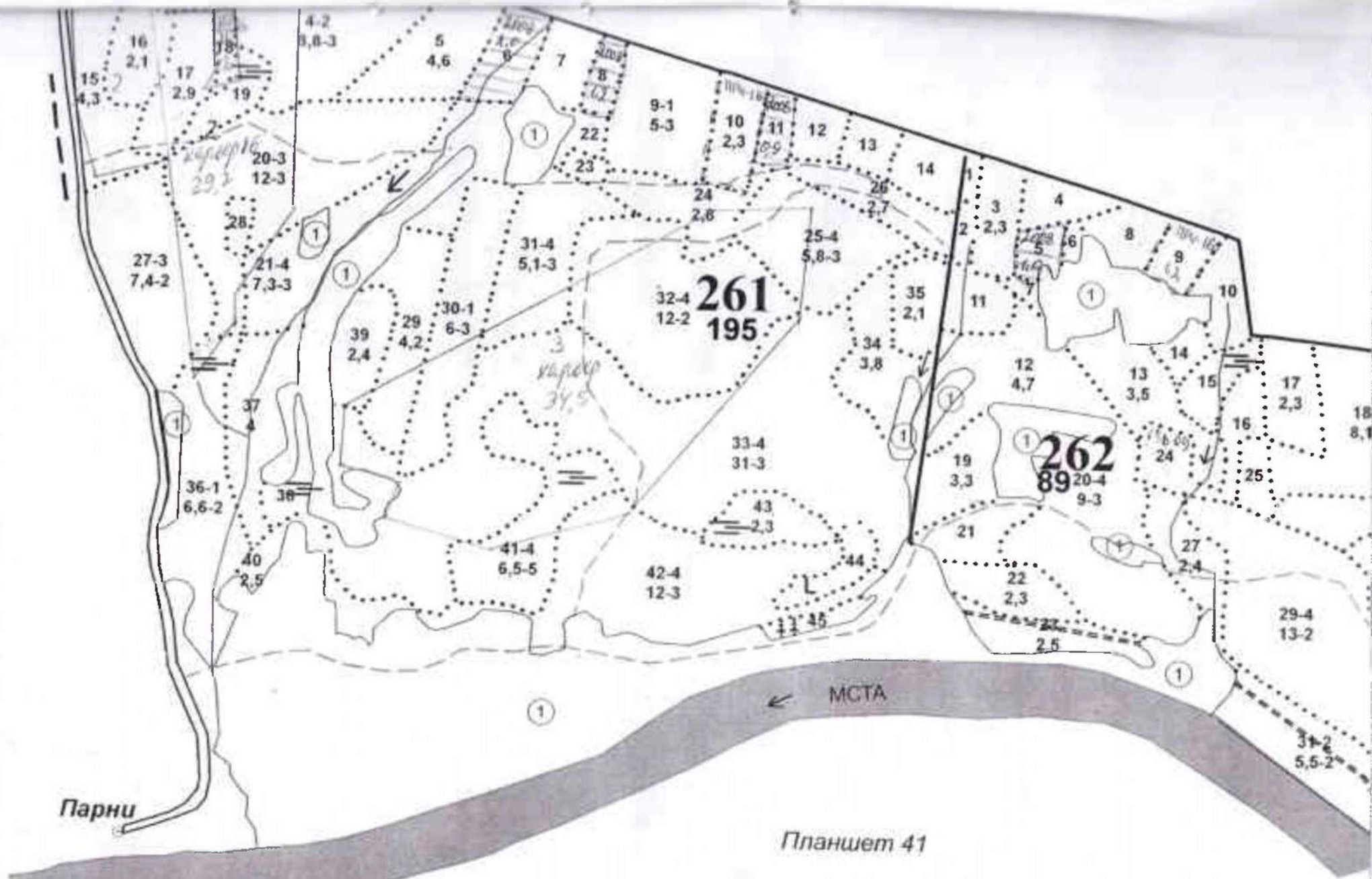
Особые отметки: квартал № 261 Парневского участкового лесничества Маловишерского лесничества предоставлен во временное пользование ООО «ПУТИНА» с целью заготовки древесины по договору аренды лесного участка от 10.05.2012 № 347 сроком на 49 лет.

Заместитель министра –
директор департамента
лесного хозяйства
Трофимов М.А.
(Ф.И.О.)

Дата: 20 мая 2021 г.



шет 40



Планшет 41

Таксационное описание:

Уч. № 11.6 ЗС
Квартал : 261

Квартал : 261

№	Состав	Возраст	Высота	Площадь	Плотность	Запас сырья	Запас на выд	Хозраспоряжения
уч.	пор.	лет	м	га	шт/га	кбм	кбм	
42	3С	-105	1 21	26 6	3 0.5	16	56 1	исключен из РГП
11.6	3С	- 65	-- 18 14	---	4С	---	56 1	
2017	2Б	- 75	19 18	20 4	A2	186	37 1	
	2Б	- 75	18 14				37 2	

ОЗУ: Уч-ки вокруг нас. пунктов
 Подрост: 10Б 25 лет, высота 3.0 м, 3.0 тыс.шт/га
 Вырублено: СВ в 2007 году, вырублено 351 кбм/га,
 запарк, провед.обосн., оценка: удовлетворительно
 Тип повреждения: болезни леса, порода С,
 повреждено сосновой губкой, степень повреждения слабая

**Заместитель министра –
 директор департамента
 лесного хозяйства
 Трофимов М.А.
 (Ф.И.О.)**

Дата: 20 мая 2021 г.

Подпись:





Прошито, пронумеровано,
сделано гербовой печатью



Заместитель министра - директор
департамента лесного хозяйства

М.А. Трофимов

Министерство природных ресурсов, лесного хозяйства и экологии
Новгородской области

Адрес: 173002, Великий Новгород, Воскресенский бульвар, 13 «а»
ИНН 5321114249 КПП 532101001

ВЫПИСКА
ИЗ ГОСУДАРСТВЕННОГО ЛЕСНОГО РЕЕСТРА № 150

от 21.05.2021 № 11Р-5253-Н

ЛЕСНОЙ УЧАСТОК

Адрес (местоположение): Новгородская область, Маловишерский муниципальный район, Маловишерское лесничество, Парневское участковое лесничество, квартал № 264 (выделы №№ 22, 23)

Наименование (реквизиты) юридического лица, фамилия, имя, отчество физического лица, местонахождение (регистрация) правообладателя: Российская Федерация

Целевое назначение лесов: защитные леса

Назначение лесного участка (виды) использования): в соответствии с лесохозяйственным регламентом Маловишерского лесничества

Площадь, га 17,8

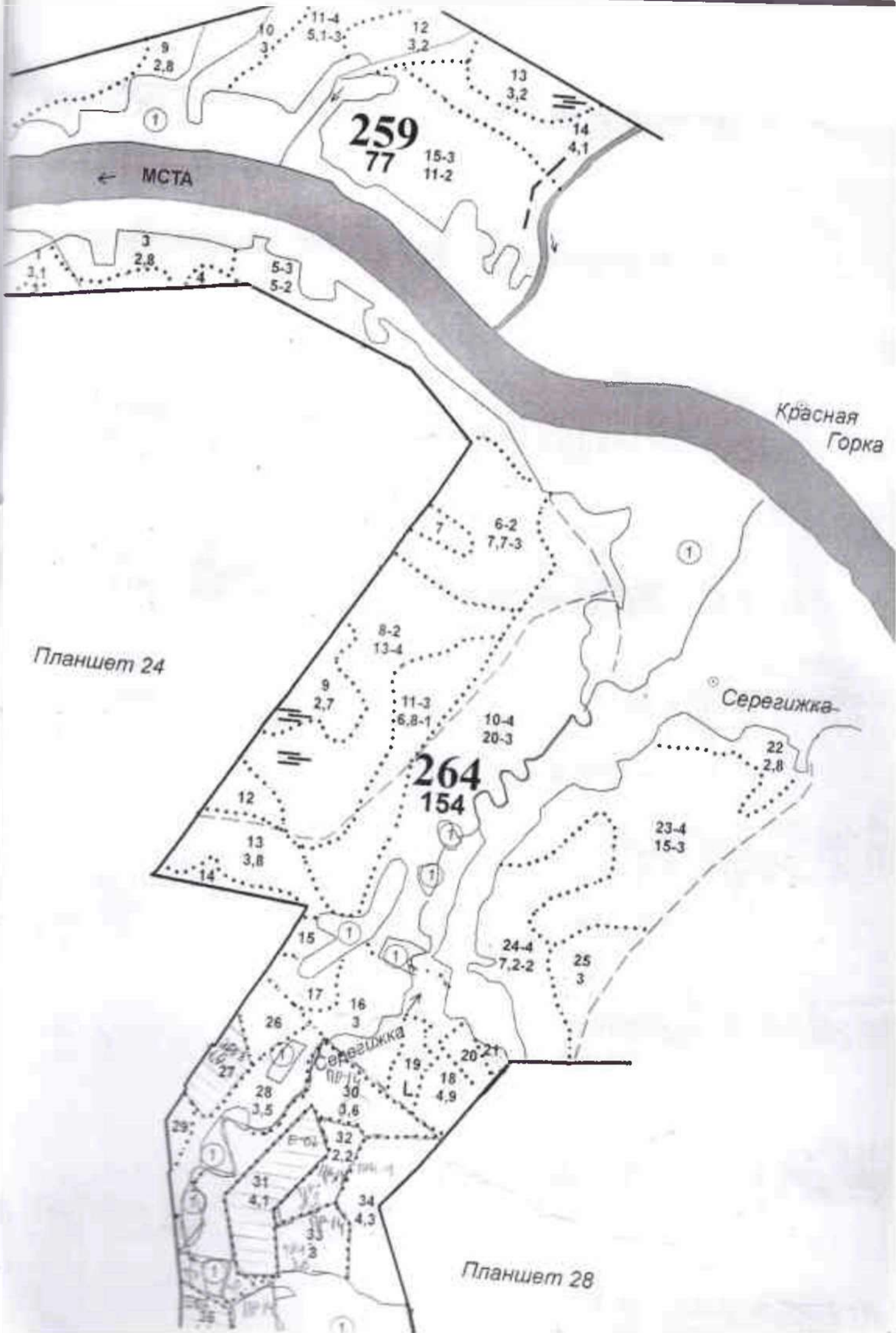
Документы - основания пользования лесным участком: -

Особые отметки: квартал № 264 Парневского участкового лесничества Маловишерского лесничества предоставлен во временное пользование ООО «ПУТИНА» с целью заготовки древесины по договору аренды лесного участка от 10.05.2012 № 347 сроком на 49 лет.

**Заместитель министра –
директор департамента
лесного хозяйства
Трофимов М.А.
(Ф.И.О.)**

Дата: 20 мая 2021 г.





Таксационное описание:

Участковое лесничество: Парневское

Квартал : 264

Кат.заш.: Запретные полосы

N выд	Состав порода	Яр	В	Д	Кл	Бо	П	П	Запас сы	К	Запас на		
	возр.	ср	с	а	зр	те	л	и	лес	кбм	кбм	Хоз	
пл	пдр		о	м		т	н	ж				распоря-	
га	пдл	вы	т	е	гр				на	по	о	сух: захл: жения	
	пкр	со	а	т	во	Тип	l	га	сос-	в	ост:	общ	
год	пчв	та:	р	зр	леса				тав.	а			
учета	особ.								на		р	ре-ликв:	
	выдела	яр:							ТЛУ	выд	пор.	н	дин

22	4B	-	60	1	20	16	6	2	0.6	14	15	1	исключен
2.8	30лс	-	50	--	18	18	--		КС	---	11	1	из РГП
2014	2E	-	50	18	15	14	3		С2	38	8	1	
	1С	-	50		16	20					4	1	
ОЗУ: Уч-ки вокруг нас. пунктов													

23	5E	-	120	1	24	26	6	3	0.6	27	203	1	исключен
15.0	4С	-	100	--	25	32	--		ЧС	---	163	1	из РГП
2014	1B	-	70	24	24	24	4		B2	407	41	2	
ОЗУ: Уч-ки вокруг нас. пунктов													
Подрост: 10E 20 лет, высота 2.0 м, 2.0 тыс.шт/га													
Выполнено: ОБН в 2005 году, вырублено 291 кбм/га,													
запроект., провед.обосн., оценка: удовлетворительно													
на площади 7.5 га													

**Заместитель министра –
директор департамента
лесного хозяйства**
Трофимов М.А.
(Ф.И.О.)

Дата: 20 мая 2021 г.

Подпись



Прошто, пронумеровано,
скреплено гербовой печатью

3 (три) листа

Заместитель министра - директор
департамента лесного хозяйства

М.А. Трофимов



Министерство природных ресурсов, лесного хозяйства и экологии
Новгородской области

Адрес: 173002, Великий Новгород, Воскресенский бульвар, 13 «а»
ИНН 5321114249 КПП 532101001

ВЫПИСКА
ИЗ ГОСУДАРСТВЕННОГО ЛЕСНОГО РЕЕСТРА № 151
от 21.05.2021 № ДР-5455-Н

ЛЕСНОЙ УЧАСТОК

Адрес (местоположение): Новгородская область, Маловишерский муниципальный район, Маловишерское лесничество, Парневское участковое лесничество, квартал № 265 (выдел № 4)

Наименование (реквизиты) юридического лица, фамилия, имя, отчество физического лица, местонахождение (регистрация) правообладателя: Российская Федерация

Целевое назначение лесов: защитные леса

Назначение лесного участка (виды) использования): в соответствии с лесохозяйственным регламентом Маловишерского лесничества

Площадь, га 5,0

Документы - основания пользования лесным участком: -

Особые отметки: квартал № 265 Парневского участкового лесничества Маловишерского лесничества предоставлен во временное пользование ООО «ПУТИНА» с целью заготовки древесины по договору аренды лесного участка от 10.05.2012 № 347 сроком на 49 лет.

Заместитель министра –
директор департамента
лесного хозяйства

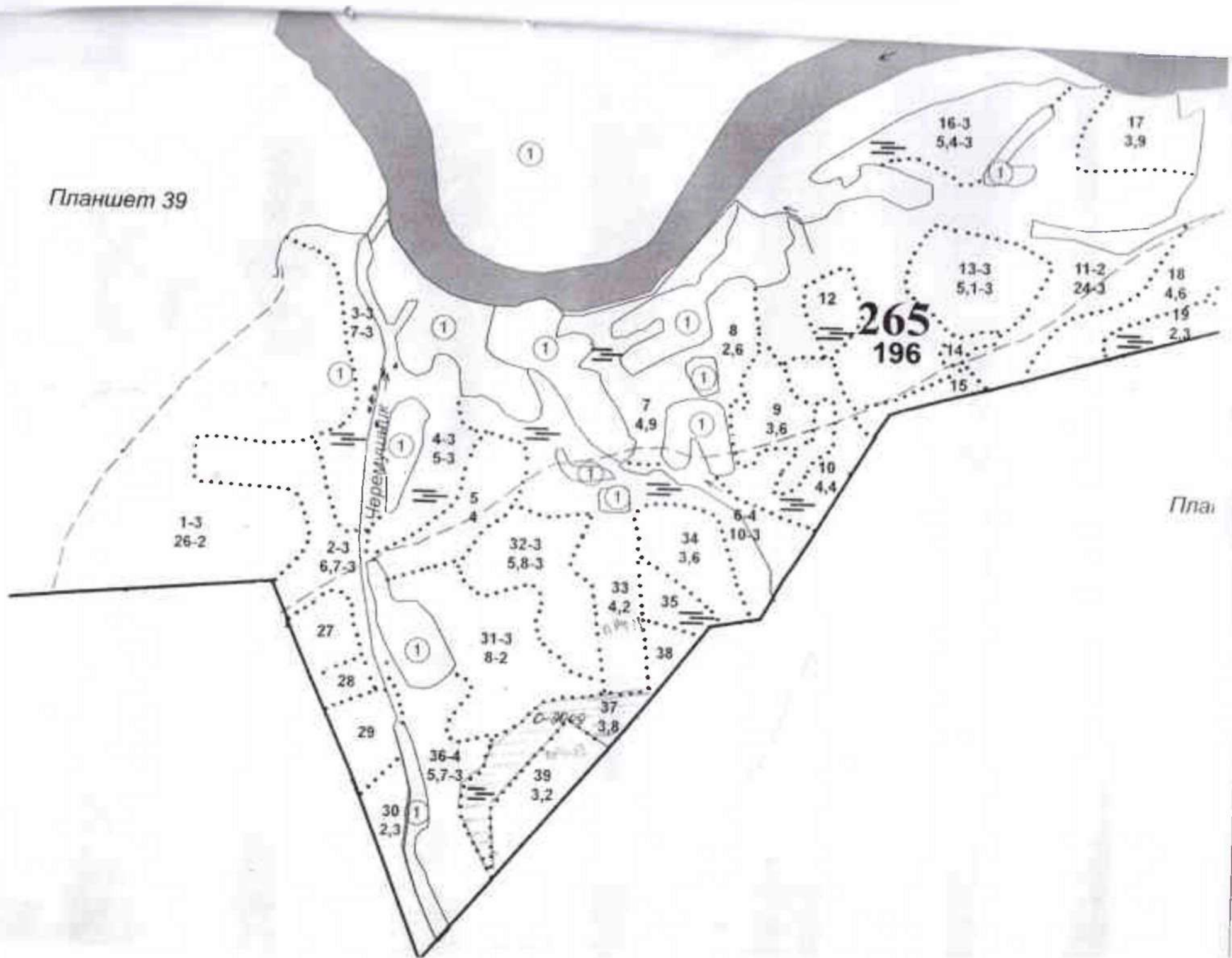
Трофимов М.А.
(Ф.И.О.)

Дата: 20 мая 2021 г.

Подпись _____



Планшет 39



План

Таксационное описание:

Участковое лесничество: Парневское

Квартал : 265

Кат.заш.: Запретные полосы

N	Состав	Яр	В	Д	Кл	Бо	П	П	Запас сы	К	Запас на			
выд	порода	--	ы	и	во	ни	о	р	рораст	л	выд дес			
	возр.	ср	с	а	зр	те	л	и	дес кбм	.	кбм	Хоз		
пл	пдр		о	м	--	т	н	ж		т		распоря-		
га	пдл	вы	т	е	гр				на	по	о	сух	захл	жения
	пкр	со	а	т	во	Тип	l	га	сос-	в	ост	общ		
год	пчв	та		р	зр	леса			тав.	а				
учета	особ.								на		р	ре-	ликв	
	выдела	яр				ТЛУ			выд	пор.	н	дин		

4	4E	-	80	1	19	20	4	3	0.6	20	40	1	исключен
5.0	3C	-	80	--	20	22			ТТ	---	30	1	из РГП
2014	3B	-	80	19	19	18	3		С4	100	30	2	

ОЗУ: Уч-ки вокруг нас. пунктов

Подрост: 10E 20 лет, высота 2.0 м, 2.0 тыс.шт/га

**Заместитель министра –
директор департамента
лесного хозяйства
Трофимов М.А.
(Ф.И.О.)**

Дата: 20 мая 2021 г.

Подпись:





**Прошито, пронумеровано,
скреплено гербовой печатью
3 (три) листа**

**Заместитель министра - директор
департамента лесного хозяйства**

М.А. Трофимов



Министерство природных ресурсов, лесного хозяйства и экологии
Новгородской области

Адрес: 173002, Великий Новгород, Воскресенский бульвар, 13 «а»
ИНН 5321114249 КПП 532101001

ВЫПИСКА
ИЗ ГОСУДАРСТВЕННОГО ЛЕСНОГО РЕЕСТРА № 136

от 21.05.2021 № ЛР-5228-Н

ЛЕСНОЙ УЧАСТОК

Адрес (местоположение): Новгородская область, Маловишерский муниципальный район, Маловишерское лесничество, Парневское участковое лесничество, квартал № 266 (выдел № 1)

Наименование (реквизиты) юридического лица, фамилия, имя, отчество физического лица, местонахождение (регистрация) правообладателя: Российская Федерация

Целевое назначение лесов: защитные леса

Назначение лесного участка (виды) использования): в соответствии с
лесохозяйственным регламентом Маловишерского лесничества

Площадь, га 7,1

Документы - основания пользования лесным участком: -

Особые отметки: квартал № 266 Парневского участкового лесничества Маловишерского лесничества предоставлен во временное пользование ООО «ПУТИНА» с целью заготовки древесины по договору аренды лесного участка от 10.05.2012 № 347 сроком на 49 лет.

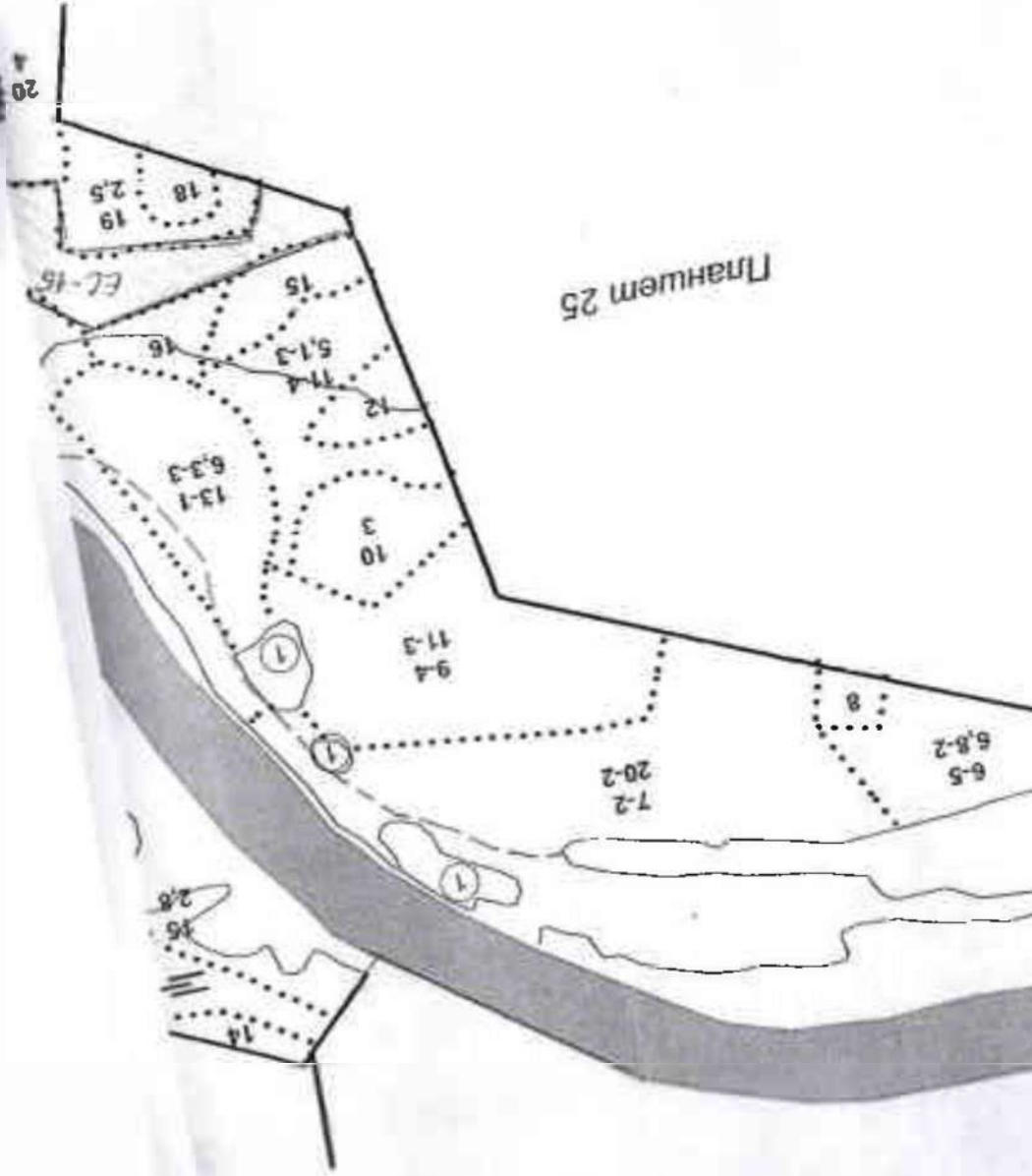
Заместитель министра –
директор департамента
лесного хозяйства
Трофимов М.А.
(Ф.И.О.)

Дата: 20 мая 2021 г.

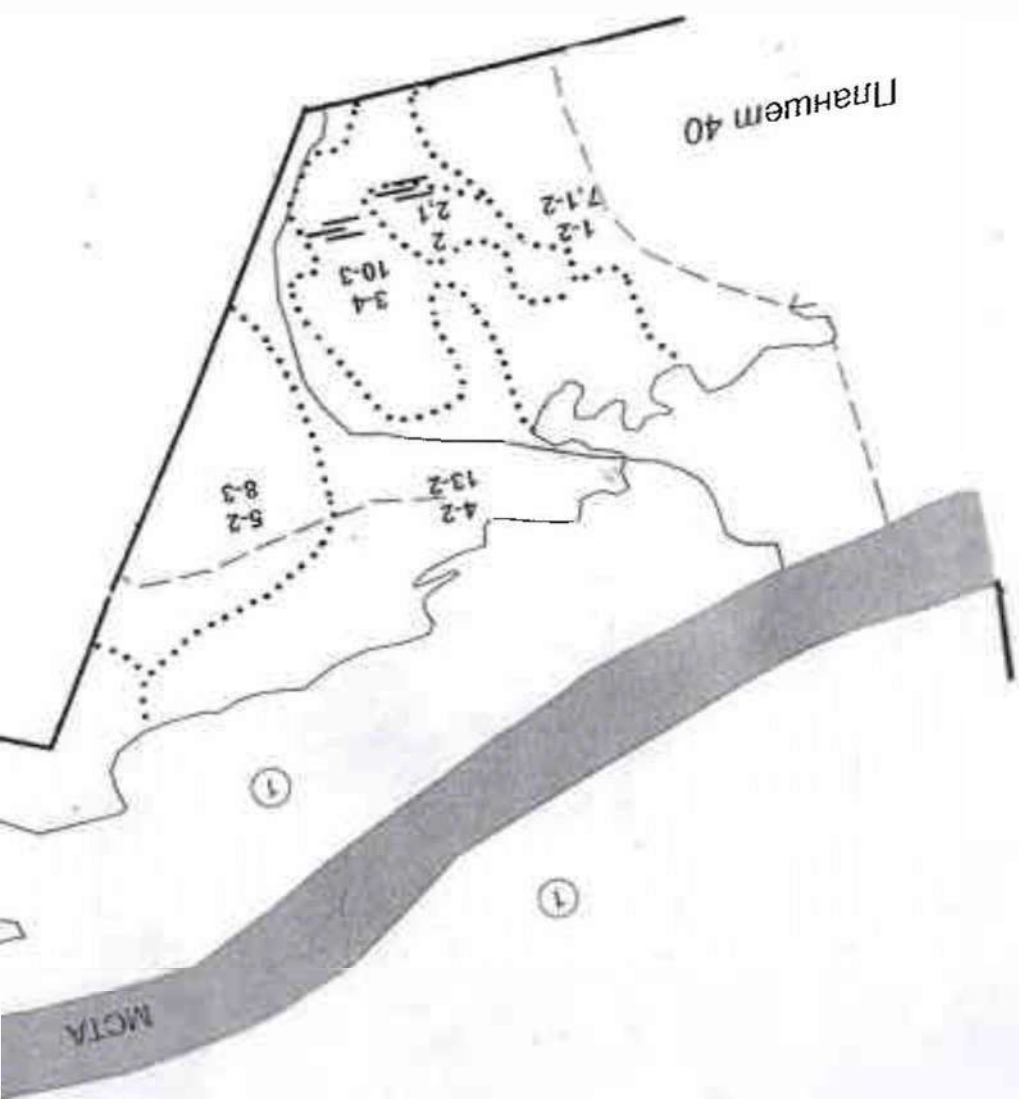
Подпись _____



Планшет 25



Планшет 40



МСТА

Планшет 38

Таксационное описание:

Участковое лесничество: Парчевское

Квартал : 266

Кат.заш.: Закрытый питомник

N	Состав	Бр	В	Д	Кл	Бо	П	П	Запас	сы	К	Запас	на
выд	перевод	--	ы	и	во	ни	о	р	рораст	л	выд	дес	
	возр.	ор	с	а	зр	те	л	и	дес	кбм	.	кбм	Хоз
пл	лар	о	м			т	н	ж			т		распоря-
та	лад	э	т	е	гр				на	по	о	сух	захл
	лар	со	а	т	во	Тип	1	га	сос	в	ост	общ	жения
год	пчс	та	р	эр	леса				тав.	а			
учета	особ.								на		р	ре	ликв
	выдела	яр				ТЛУ	выд	пор.	н	дин			

1	5С	-	50	1	17	16	3	2	0.7	20	70	1
7.1	2Е	-	50	--	16	12	--		БР	---	28	2
2014	3В	-	50	17	16	10	2		А2	140	42	2

ПРХ
выб.25 %
исключен
из РГП

ОЗУ: Уч-ки вокруг нас. пунктов

Заместитель министра –
директор департамента
лесного хозяйства
Трофимов М.А.
(Ф.И.О.)

Дата: 20 мая 2021 г.





**Прошито, пронумеровано,
скреплено гербовой печатью
3 (три) листа
Заместитель министра - директор
департамента лесного хозяйства**



М.А. Трофимов

**Министерство природных ресурсов, лесного хозяйства и экологии
Новгородской области**

Адрес: 173002, Великий Новгород, Воскресенский бульвар, 13 «а»
ИНН 5321114249 КПП 532101001

**ВЫПИСКА
ИЗ ГОСУДАРСТВЕННОГО ЛЕСНОГО РЕЕСТРА № 320**
от 16.12.2021 № ПР-12297-16

ЛЕСНОЙ УЧАСТОК

Адрес (местоположение): Новгородская область, Маловишерский муниципальный район, Маловишерское лесничество, Дворищенское участковое лесничество, квартал № 47.

Наименование (реквизиты) юридического лица, фамилия, имя, отчество физического лица, местонахождение (регистрация) правообладателя: Российская Федерация

Целевое назначение лесов: защитные леса

Назначение лесного участка (вид)ы использования): в соответствии с лесохозяйственным регламентом Маловишерского лесничества

Площадь, га 4,5


Документы - основания пользования лесным участком: -

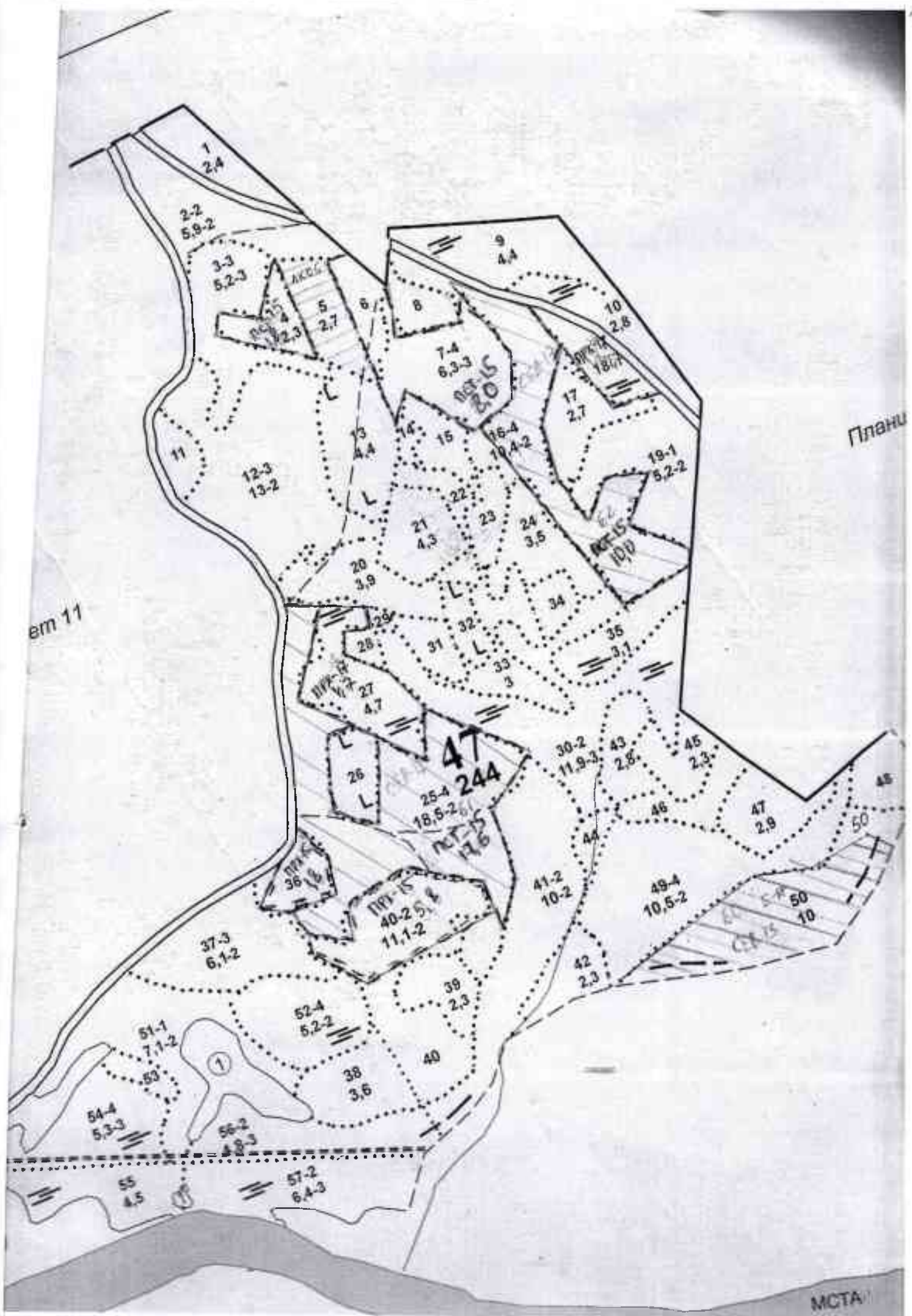
Особые отметки: квартал 47 предоставлен во временное пользование ООО «Путина» с целью заготовки древесины по договору аренды лесного участка от 10.05.2012 № 347 сроком на 49 лет.

**Заместитель министра –
директор департамента
лесного хозяйства**
Трофимов М.А.
(Ф.И.О.)

Дата: 16 декабря 2021 г.

Подпись _____





Плани

вп 11

МСТА

аксационное описание:

во: Дворищенское
т.защ.: Запретные полосы

Квартал : 47

Выд	Состав	Яр	В	Д	Кл	Вн	П	Э	пор	Т	Сух	Захл	Хоз
55	5С	-	85	1	21	26	5	3	0.7	25	56	1	исключен
4.5	2Е	-	85	--	20	20	--		ДЛ	---	23	1	из РГП
2014	3В	-	65	21	21	18	4		А4	113	34	2	

+Олс - 40

ОЗУ: Уч-ки вокруг нас. пунктов

Подрост: 10Е 20 лет, высота 2.0 м, 2.0 тыс.шт/га


Подлесок: Р, редкий

**Заместитель министра –
директор департамента
лесного хозяйства**

Трофимов М.А.
(Ф.И.О.)

Дата: 16 декабря 2021 г.

Подпись



Прошито, пронумеровано,
скреплено гербовой печатью

3 (три) лист

Заместитель министра - директор
департамента лесного хозяйства

М.А. Трофимов



Министерство природных ресурсов, лесного хозяйства и экологии
Новгородской области

Адрес: 173002, Великий Новгород, Воскресенский бульвар, 13 «а»
ИНН 5321114249 КПП 532101001

ВЫПИСКА
ИЗ ГОСУДАРСТВЕННОГО ЛЕСНОГО РЕЕСТРА № 149

от 21.05.2021 № 11Р-3252-11

ЛЕСНОЙ УЧАСТОК

Адрес (местоположение): Новгородская область, Маловишерский муниципальный район, Маловишерское лесничество, Парневское участковое лесничество, квартал № 261 (выдел № 42)

Наименование (реквизиты) юридического лица, фамилия, имя, отчество физического лица, местонахождение (регистрация) правообладателя: Российская Федерация

Целевое назначение лесов: защитные леса

Назначение лесного участка (вид)ы использования): в соответствии с лесохозяйственным регламентом Маловишерского лесничества

Площадь, га 11,6

Документы - основания пользования лесным участком: -

Особые отметки: квартал № 261 Парневского участкового лесничества Маловишерского лесничества предоставлен во временное пользование ООО «ПУТИНА» с целью заготовки древесины по договору аренды лесного участка от 10.05.2012 № 347 сроком на 49 лет.

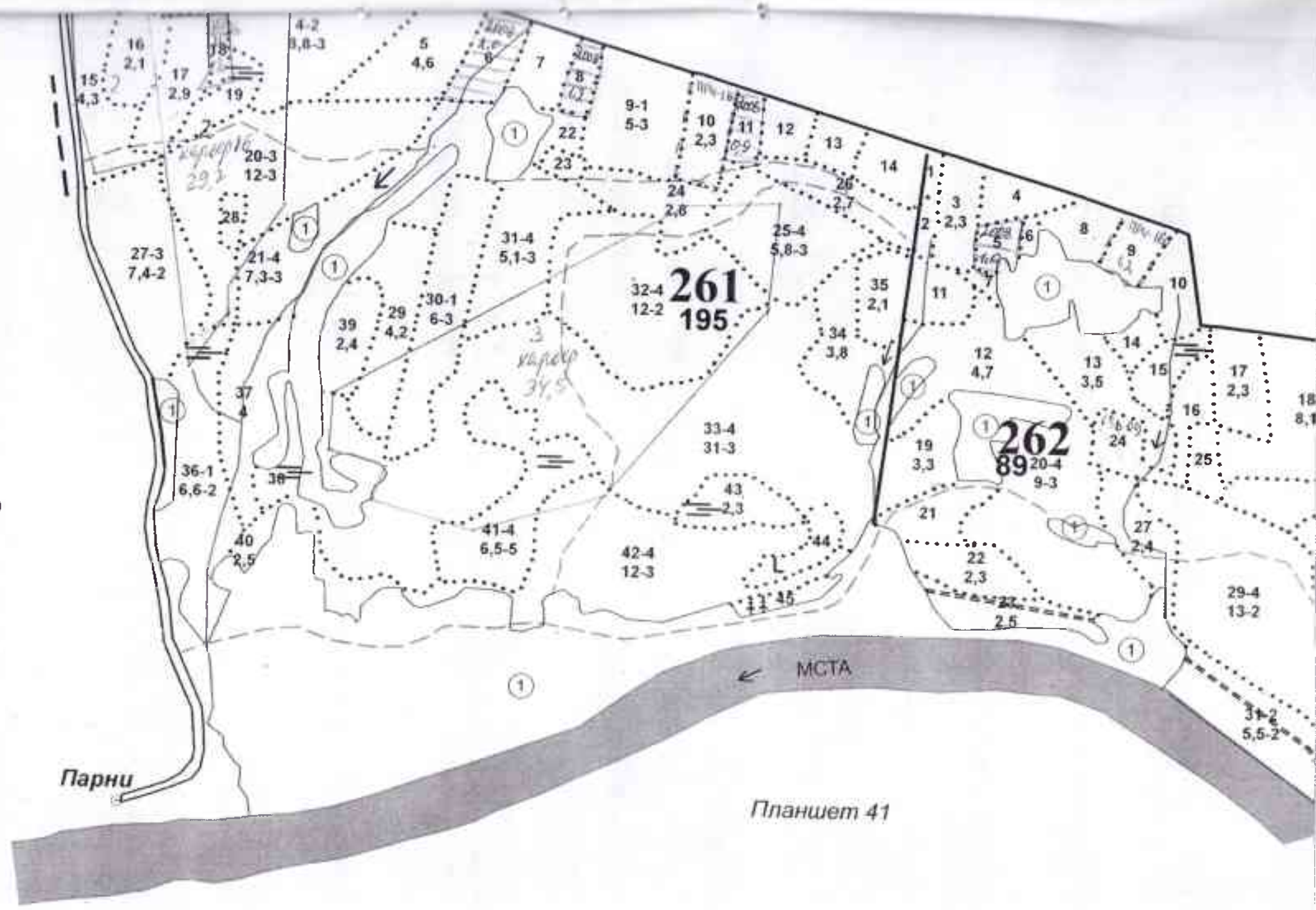
Заместитель министра –
директор департамента
лесного хозяйства

Трофимов М.А.
(Ф.И.О.)

Дата: 20 мая 2021 г.



шет 40



Парни

← МСТА

Планшет 41

Таблицовое описание:

Участковое хозяйство: Барневское
 Категория: Запретные породы

Квартал : 261

№	Состав	Фр	В	Д	Кл	Бо	П	П	Запас сы	К	Запас на	
участ	порода	---	м	и	во	ни	о	р	рораст	л	выд дес	
---	вооб.	ср	с	а	зр	те	л	и	дес кбм	..	кбм	Хоз
---	нар	о	м	---	т	н	ж	---	---	---	---	распоря-
---	нар	вы	т	е	гр	---	---	на	по	о	сух	захл
---	нар	со	а	т	во	Тип	1га	сос	в	ост	общ	жения
---	нар	та	р	зр	леса	---	тав.	а	---	---	---	---
участ	выдел	я	р				ТЛУ	выд	пор.	н	дин	

42	ЗС	-105	1	21	26	6	3	0.5	16	56	1	исключен
11.6	ЗС	-65	--	18	14	--		ЧС	---	56	1	из РГП
2017	ЗБ	-75	19	18	20	4		А2	186	37	1	
	ЗБ	-75		18	14					37	2	

ОЗУ: Уч-ки вокруг нас. пунктов
 Подрост: 10Е 25 лет, высота 3.0 м, 3.0 тыс.шт/га
 Выполнено: СВВ в 2007 году, вырублено 351 кбм/га,
 запроект., провед.обосн., оценка: удовлетворительно
 Тип повреждения: болезни леса, порода С,
 повреждено сосновой губкой, степень повреждения слабая

**Заместитель министра –
 директор департамента
 лесного хозяйства
 Трофимов М.А.
 (Ф.И.О.)**

Дата: 20 мая 2021 г.

Подпись:





Прошито, пронумеровано,
и скреплено гербовой печатью

Заместитель министра - директор
департамента лесного хозяйства

М.А. Трофимов



Выписки из ЕГРН

деревня БОР

Сведения об основных характеристиках объекта недвижимости

Здание	
(вид объекта недвижимости)	
Лист № __ Раздела <u>1</u>	Всего листов раздела <u>1</u> : __
Всего разделов: __	
Всего листов выписки: __	
17.06.2021 № **/****/*****	
Кадастровый номер:	53:08:0000000:1165
Номер кадастрового квартала:	53:08:0000000
Дата присвоения кадастрового номера:	05.07.2012
Ранее присвоенный государственный учетный номер:	Инвентарный номер: 0701088, Инвентарный номер: 07021088, Условный номер: 53-53-04/001/2009-397
Адрес:	Новгородская область, р-н. Маловишерский, д. Бор
Площадь, м²:	24
Назначение:	Жилой дом
Наименование:	Жилой дом
Количество этажей, в том числе подземных этажей:	1
Год ввода в эксплуатацию по завершении строительства:	1994
Год завершения строительства:	1994
Кадастровая стоимость, руб.:	240102.96
Кадастровые номера иных объектов недвижимости, в пределах которых расположен объект недвижимости:	53:08:0102801:57
Кадастровые номера помещений, машино-мест, расположенных в здании или сооружении:	данные отсутствуют
Виды разрешенного использования:	данные отсутствуют
Статус записи об объекте недвижимости:	Сведения об объекте недвижимости имеют статус "актуальные, ранее учтенные"
Особые отметки:	Сведения необходимые для заполнения раздела 4 отсутствуют.

Сведения о зарегистрированных правах

Здание			
(вид объекта недвижимости)			
Лист № ____	Раздела <u>2</u>	Всего листов раздела <u>2</u> : ____	Всего разделов: ____
17.06.2021		№ **/****/*****	
Кадастровый номер:		53:08:000000:1165	

1.	Правообладатель (правообладатели):	1.1.	Чернов Валерий Владимирович
2.	Вид, номер и дата государственной регистрации права:	2.1.	Собственность, № 53-53-04/025/2012-063 от 04.09.2012
3.	Документы-основания:	3.1.	сведения не предоставляются
4.	Ограничение прав и обременение объекта недвижимости:	не зарегистрировано	
5.	Сведения о наличии решения об изъятии объекта недвижимости для государственных и муниципальных нужд:	данные отсутствуют	
6.	Сведения об осуществлении государственной регистрации прав без необходимого в силу закона согласия третьего лица, органа:	данные отсутствуют	

Сведения об основных характеристиках объекта недвижимости

Здание	
(вид объекта недвижимости)	
Лист № __ Раздела 1	Всего листов раздела 1 : __
Всего разделов: __	
Всего листов выписки: __	
17.06.2021 № **/****/*****	
Кадастровый номер:	53:08:000000:1210
Номер кадастрового квартала:	53:08:0102801
Дата присвоения кадастрового номера:	05.07.2012
Ранее присвоенный государственный учетный номер:	Инвентарный номер: 2-0701087
Адрес:	Новгородская область, р-н Маловишерский, д Бор
Площадь, м²:	21.3
Назначение:	Жилой дом
Наименование:	Объект индивидуального жилищного строительства
Количество этажей, в том числе подземных этажей:	1
Год ввода в эксплуатацию по завершении строительства:	данные отсутствуют
Год завершения строительства:	1990
Кадастровая стоимость, руб.:	213091.38
Кадастровые номера иных объектов недвижимости, в пределах которых расположен объект недвижимости:	53:08:0102801:56
Кадастровые номера помещений, машино-мест, расположенных в здании или сооружении:	данные отсутствуют
Виды разрешенного использования:	данные отсутствуют
Статус записи об объекте недвижимости:	Сведения об объекте недвижимости имеют статус "актуальные, ранее учтенные"
Особые отметки:	Сведения необходимые для заполнения раздела 4 отсутствуют.

Сведения о зарегистрированных правах

Здание			
(вид объекта недвижимости)			
Лист № ____	Раздела <u>2</u>	Всего листов раздела <u>2</u> : ____	Всего разделов: ____
Всего листов выписки: ____			
17.06.2021 № **/****/*****			
Кадастровый номер:		53:08:000000:1210	

1.	Правообладатель (правообладатели):	1.1.	Кусков Михаил Иванович
2.	Вид, номер и дата государственной регистрации права:	2.1.	Собственность, № 53-53-04/024/2008-350 от 12.12.2008
3.	Документы-основания:	3.1.	сведения не предоставляются
4.	Ограничение прав и обременение объекта недвижимости:	не зарегистрировано	
5.	Сведения о наличии решения об изъятии объекта недвижимости для государственных и муниципальных нужд:	данные отсутствуют	
6.	Сведения об осуществлении государственной регистрации прав без необходимого в силу закона согласия третьего лица, органа:	данные отсутствуют	

Сведения об основных характеристиках объекта недвижимости

Здание	
(вид объекта недвижимости)	
Лист № __ Раздела <u>1</u>	Всего листов раздела <u>1</u> : __
Всего разделов: __	
Всего листов выписки: __	
17.06.2021 № **/****/*****	
Кадастровый номер:	53:08:0000000:1214
Номер кадастрового квартала:	53:08:0102801
Дата присвоения кадастрового номера:	05.07.2012
Ранее присвоенный государственный учетный номер:	Инвентарный номер: 0701067, Условный номер: 53:08:102801:0058:0701067\21
Адрес:	Новгородская область, р-н Маловишерский, с/п Бургинское, д Бор
Площадь, м ² :	33.3
Назначение:	Жилой дом
Наименование:	Индивидуальный жилой дом
Количество этажей, в том числе подземных этажей:	1
Год ввода в эксплуатацию по завершении строительства:	1992
Год завершения строительства:	1992
Кадастровая стоимость, руб.:	333142.86
Кадастровые номера иных объектов недвижимости, в пределах которых расположен объект недвижимости:	53:08:0102801:58
Кадастровые номера помещений, машино-мест, расположенных в здании или сооружении:	данные отсутствуют
Виды разрешенного использования:	данные отсутствуют
Статус записи об объекте недвижимости:	Сведения об объекте недвижимости имеют статус "актуальные, ранее учтенные"
Особые отметки:	Сведения необходимые для заполнения раздела 4 отсутствуют.

Сведения о зарегистрированных правах

Здание			
(вид объекта недвижимости)			
Лист № ____	Раздела <u>2</u>	Всего листов раздела <u>2</u> : ____	Всего разделов: ____
Всего листов выписки: ____			
17.06.2021 № **/****/*****			
Кадастровый номер:		53:08:000000:1214	

1.	Правообладатель (правообладатели):	1.1.	Вихрова Юлия Георгиевна
2.	Вид, номер и дата государственной регистрации права:	2.1.	Собственность, № 53-53-04/017/2013-275 от 05.06.2013
3.	Документы-основания:	3.1.	сведения не предоставляются
4.	Ограничение прав и обременение объекта недвижимости:	не зарегистрировано	
5.	Сведения о наличии решения об изъятии объекта недвижимости для государственных и муниципальных нужд:	данные отсутствуют	
6.	Сведения об осуществлении государственной регистрации прав без необходимого в силу закона согласия третьего лица, органа:	данные отсутствуют	

Сведения об основных характеристиках объекта недвижимости

Земельный участок			
(вид объекта недвижимости)			
Лист № ___ Раздела 1	Всего листов раздела 1 : ___	Всего разделов: ___	Всего листов выписки: ___
22.05.2021 № **/****/*****			
Кадастровый номер:		53:08:0102801:55	

Номер кадастрового квартала:	53:08:0102801
Дата присвоения кадастрового номера:	25.12.1992
Ранее присвоенный государственный учетный номер:	Иной номер: 53:08:10 28 01:55
Адрес:	установлено относительно ориентира, расположенного за пределами участка. Почтовый адрес ориентира: Новгородская область, р-н Маловишерский, с/п Бургинское, д Бор, ул Успенская, д 98
Площадь:	1482 +/- 27кв. м
Кадастровая стоимость, руб.:	175320.6
Кадастровые номера расположенных в пределах земельного участка объектов недвижимости:	данные отсутствуют
Категория земель:	Земли населённых пунктов
Виды разрешенного использования:	для ведения личного подсобного хозяйства
Статус записи об объекте недвижимости:	Сведения об объекте недвижимости имеют статус "актуальные, ранее учтенные"
Особые отметки:	данные отсутствуют

Сведения о зарегистрированных правах на объект недвижимости

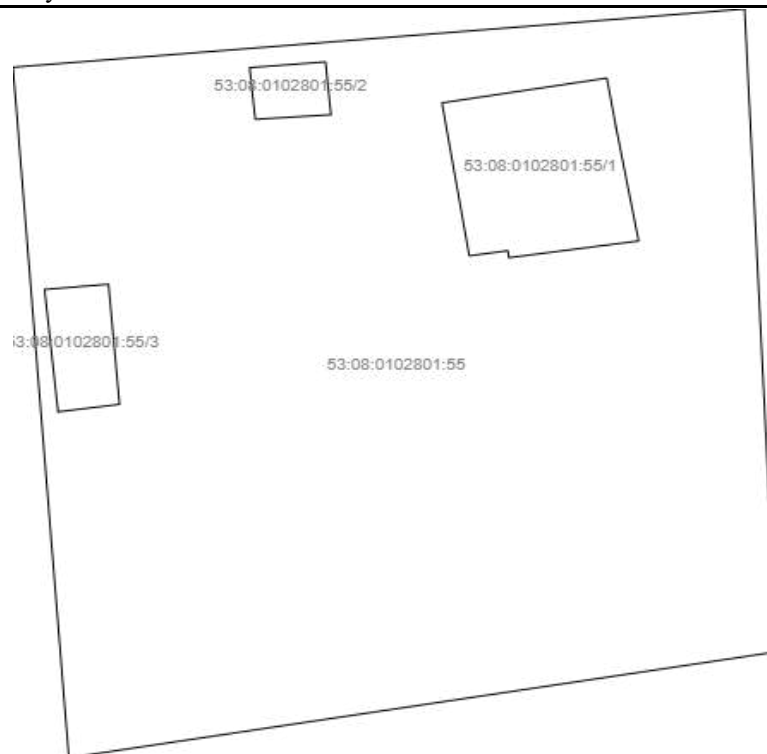
Земельный участок			
(вид объекта недвижимости)			
Лист № ____	Раздела 2	Всего листов раздела 2 : ____	Всего разделов: ____
Всего листов выписки: ____			
22.05.2021 № **/****/*****			
Кадастровый номер:		53:08:0102801:55	

1.	Правообладатель (правообладатели):	1.1.	Блинов Александр Олегович
2.	Вид, номер и дата государственной регистрации права:	2.1.	Собственность, № 53-53-04/024/2014-245 от 05.08.2014
3.	Документы-основания:	3.1.	сведения не предоставляются
4.	Ограничение прав и обременение объекта недвижимости:	не зарегистрировано	
5.	Сведения о наличии решения об изъятии объекта недвижимости для государственных и муниципальных нужд:	данные отсутствуют	
6.	Сведения об осуществлении государственной регистрации прав без необходимого в силу закона согласия третьего лица, органа:	данные отсутствуют	

Описание местоположения земельного участка

Земельный участок			
(вид объекта недвижимости)			
Лист № ____ Раздела 3	Всего листов раздела 3 : ____	Всего разделов: ____	Всего листов выписки: ____
22.05.2021 № **/****/*****			
Кадастровый номер:		53:08:0102801:55	

План (чертеж, схема) земельного участка:



Масштаб 1:

Условные обозначения:

Сведения об основных характеристиках объекта недвижимости

Земельный участок			
(вид объекта недвижимости)			
Лист № ___ Раздела 1	Всего листов раздела 1 : ___	Всего разделов: ___	Всего листов выписки: ___
22.05.2021 № **/****/*****			
Кадастровый номер:		53:08:0102801:56	

Номер кадастрового квартала:	53:08:0102801
Дата присвоения кадастрового номера:	28.10.1992
Ранее присвоенный государственный учетный номер:	данные отсутствуют
Адрес:	Новгородская область, р-н Маловишерский, с/п Бургинское, д Бор, ул Успенская, д 108
Площадь:	1184кв. м
Кадастровая стоимость, руб.:	140067.2
Кадастровые номера расположенных в пределах земельного участка объектов недвижимости:	53:08:0000000:1210
Категория земель:	Земли населённых пунктов
Виды разрешенного использования:	для ведения личного подсобного хозяйства
Статус записи об объекте недвижимости:	Сведения об объекте недвижимости имеют статус "актуальные, ранее учтенные"
Особые отметки:	данные отсутствуют

Сведения о зарегистрированных правах на объект недвижимости

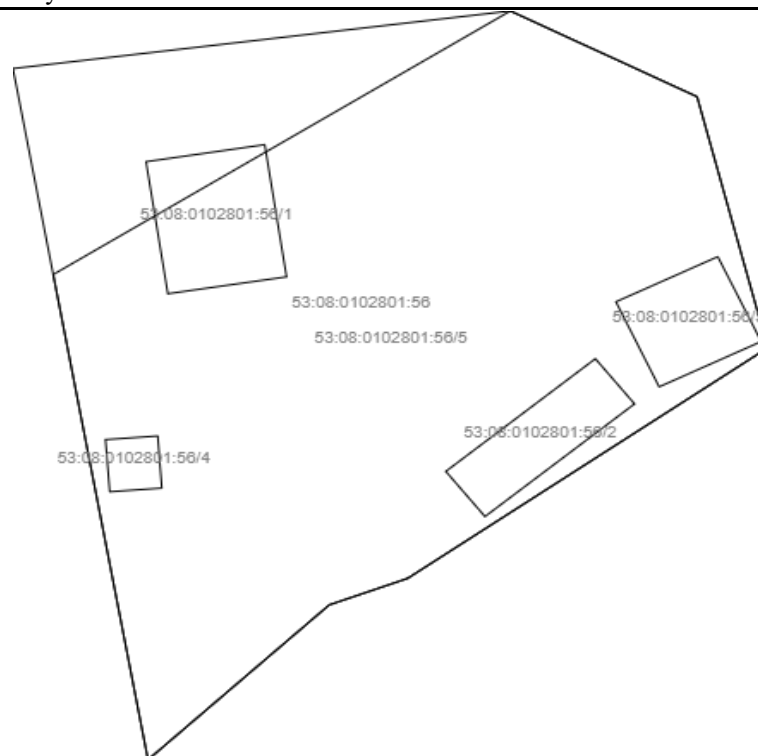
Земельный участок			
(вид объекта недвижимости)			
Лист № ____	Раздела 2	Всего листов раздела 2 : ____	Всего разделов: ____
Всего листов выписки: ____			
22.05.2021 № **/****/*****			
Кадастровый номер:		53:08:0102801:56	

1.	Правообладатель (правообладатели):	1.1.	Кусков Михаил Иванович
2.	Вид, номер и дата государственной регистрации права:	2.1.	Собственность, № 53-53-04/024/2008-349 от 12.12.2008
3.	Документы-основания:	3.1.	сведения не предоставляются
4.	Ограничение прав и обременение объекта недвижимости:	не зарегистрировано	
5.	Сведения о наличии решения об изъятии объекта недвижимости для государственных и муниципальных нужд:	данные отсутствуют	
6.	Сведения об осуществлении государственной регистрации прав без необходимого в силу закона согласия третьего лица, органа:	данные отсутствуют	

Описание местоположения земельного участка

Земельный участок			
(вид объекта недвижимости)			
Лист № ___ Раздела 3	Всего листов раздела 3 : ___	Всего разделов: ___	Всего листов выписки: ___
22.05.2021 № **/****/*****			
Кадастровый номер:		53:08:0102801:56	

План (чертеж, схема) земельного участка:



Масштаб 1:

Условные обозначения:

Сведения об основных характеристиках объекта недвижимости

Земельный участок			
(вид объекта недвижимости)			
Лист № ___ Раздела 1	Всего листов раздела 1 : ___	Всего разделов: ___	Всего листов выписки: ___
22.05.2021 № **/****/*****			
Кадастровый номер:		53:08:0102801:57	

Номер кадастрового квартала:	53:08:0102801
Дата присвоения кадастрового номера:	19.02.1993
Ранее присвоенный государственный учетный номер:	данные отсутствуют
Адрес:	установлено относительно ориентира, расположенного за пределами участка. Почтовый адрес ориентира: Новгородская область, р-н Маловишерский, с/п Бургинское, д Бор, ул Успенская, д 106
Площадь:	1256 +/- 8кв. м
Кадастровая стоимость, руб.:	148584.8
Кадастровые номера расположенных в пределах земельного участка объектов недвижимости:	53:08:0000000:1165
Категория земель:	Земли населённых пунктов
Виды разрешенного использования:	для ведения личного подсобного хозяйства
Статус записи об объекте недвижимости:	Сведения об объекте недвижимости имеют статус "актуальные, ранее учтенные"
Особые отметки:	данные отсутствуют

Сведения о зарегистрированных правах на объект недвижимости

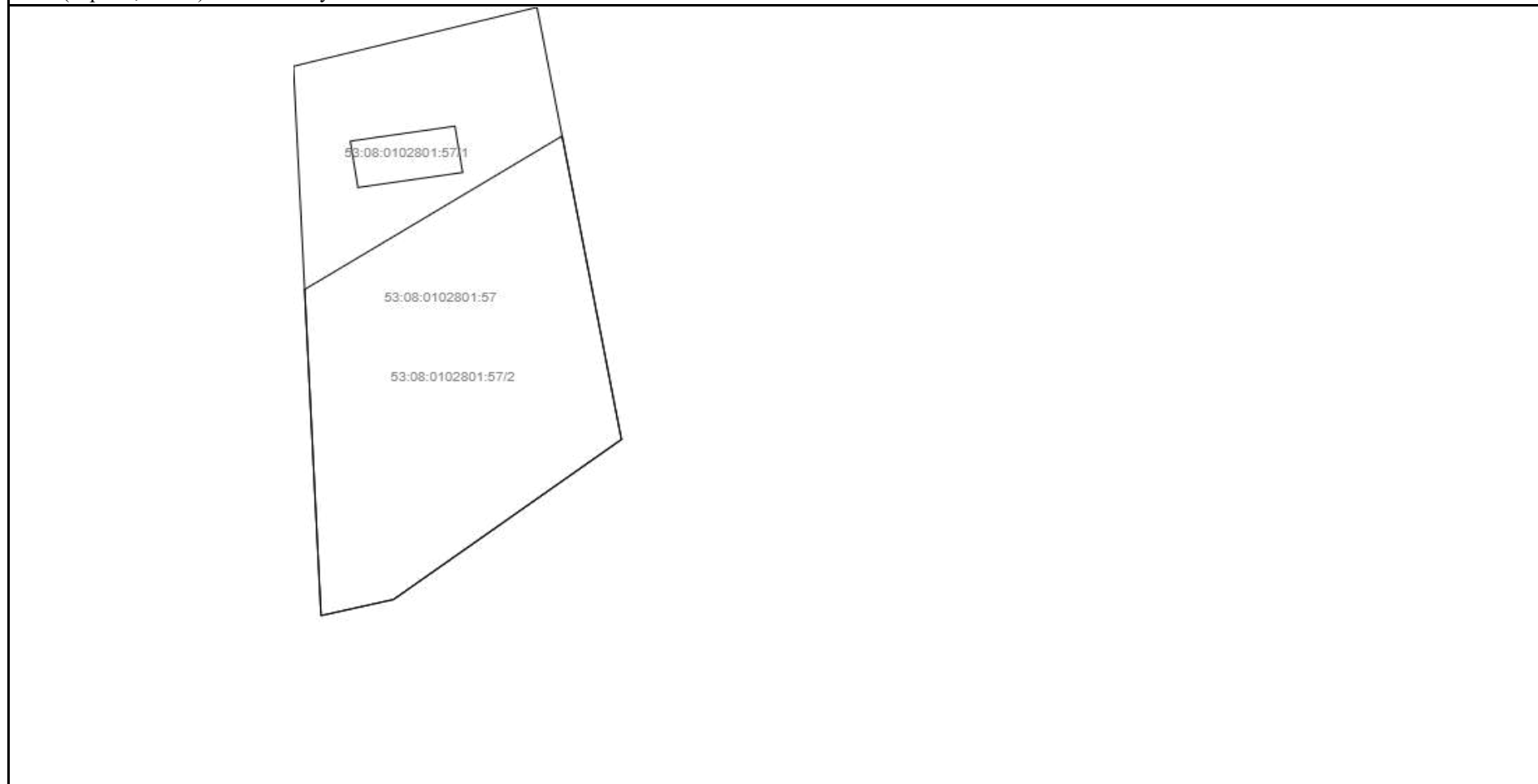
Земельный участок			
(вид объекта недвижимости)			
Лист № ____	Раздела 2	Всего листов раздела 2 : ____	Всего разделов: ____
Всего листов выписки: ____			
22.05.2021 № **/****/*****			
Кадастровый номер:		53:08:0102801:57	

1.	Правообладатель (правообладатели):	1.1.	Чернов Валерий Владимирович
2.	Вид, номер и дата государственной регистрации права:	2.1.	Собственность, № 53-53-04/025/2012-062 от 04.09.2012
3.	Документы-основания:	3.1.	сведения не предоставляются
4.	Ограничение прав и обременение объекта недвижимости:	не зарегистрировано	
5.	Сведения о наличии решения об изъятии объекта недвижимости для государственных и муниципальных нужд:	данные отсутствуют	
6.	Сведения об осуществлении государственной регистрации прав без необходимого в силу закона согласия третьего лица, органа:	данные отсутствуют	

Описание местоположения земельного участка

Земельный участок			
(вид объекта недвижимости)			
Лист № ____ Раздела 3	Всего листов раздела 3 : ____	Всего разделов: ____	Всего листов выписки: ____
22.05.2021 № **/****/*****			
Кадастровый номер:		53:08:0102801:57	

План (чертеж, схема) земельного участка:



Масштаб 1:

Условные обозначения:

Сведения об основных характеристиках объекта недвижимости

Земельный участок			
(вид объекта недвижимости)			
Лист № ___ Раздела 1	Всего листов раздела 1 : ___	Всего разделов: ___	Всего листов выписки: ___
22.05.2021 № **/****/*****			
Кадастровый номер:		53:08:0102801:58	

Номер кадастрового квартала:	53:08:0102801
Дата присвоения кадастрового номера:	16.06.2005
Ранее присвоенный государственный учетный номер:	данные отсутствуют
Адрес:	Новгородская область, р-н Маловишерский, с/п Бургинское, д Бор, ул Успенская, д 102
Площадь:	2711 +/- 13 кв. м
Кадастровая стоимость, руб.:	320711.3
Кадастровые номера расположенных в пределах земельного участка объектов недвижимости:	53:08:0000000:1214
Категория земель:	Земли населённых пунктов
Виды разрешенного использования:	для ведения личного подсобного хозяйства
Статус записи об объекте недвижимости:	Сведения об объекте недвижимости имеют статус "актуальные, ранее учтенные"
Особые отметки:	данные отсутствуют

Сведения о зарегистрированных правах на объект недвижимости

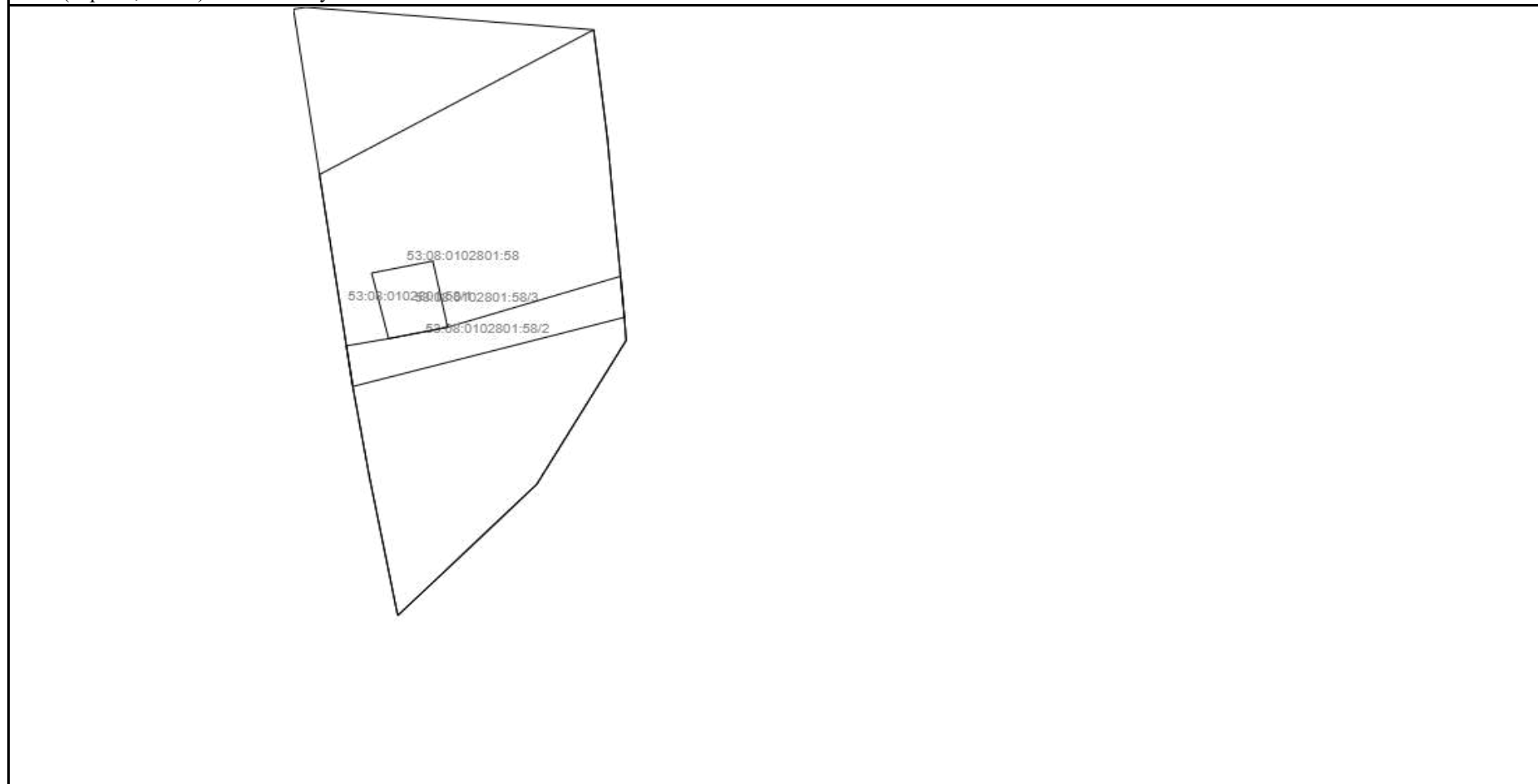
Земельный участок			
(вид объекта недвижимости)			
Лист № ____	Раздела 2	Всего листов раздела 2 : ____	Всего разделов: ____
Всего листов выписки: ____			
22.05.2021 № **/****/*****			
Кадастровый номер:		53:08:0102801:58	

1.	Правообладатель (правообладатели):	1.1.	Вихрова Юлия Георгиевна
2.	Вид, номер и дата государственной регистрации права:	2.1.	Собственность, № 53-53-04/017/2013-274 от 05.06.2013
3.	Документы-основания:	3.1.	сведения не предоставляются
4.	Ограничение прав и обременение объекта недвижимости:	не зарегистрировано	
5.	Сведения о наличии решения об изъятии объекта недвижимости для государственных и муниципальных нужд:	данные отсутствуют	
6.	Сведения об осуществлении государственной регистрации прав без необходимого в силу закона согласия третьего лица, органа:	данные отсутствуют	

Описание местоположения земельного участка

Земельный участок			
(вид объекта недвижимости)			
Лист № ___ Раздела 3	Всего листов раздела 3 : ___	Всего разделов: ___	Всего листов выписки: ___
22.05.2021 № **/****/*****			
Кадастровый номер:		53:08:0102801:58	

План (чертеж, схема) земельного участка:



Масштаб 1:

Условные обозначения:

Сведения об основных характеристиках объекта недвижимости

Земельный участок			
(вид объекта недвижимости)			
Лист № ___ Раздела 1	Всего листов раздела 1 : ___	Всего разделов: ___	Всего листов выписки: ___
22.05.2021 № **/****/*****			
Кадастровый номер:		53:08:0102801:111	

Номер кадастрового квартала:	53:08:0102801
Дата присвоения кадастрового номера:	25.12.1992
Ранее присвоенный государственный учетный номер:	данные отсутствуют
Адрес:	Новгородская область, р-н Маловишерский, с/п Бургинское, д Бор, ул Успенская, д 100
Площадь:	1557 +/- 8кв. м
Кадастровая стоимость, руб.:	184193.1
Кадастровые номера расположенных в пределах земельного участка объектов недвижимости:	данные отсутствуют
Категория земель:	Земли населённых пунктов
Виды разрешенного использования:	для ведения личного подсобного хозяйства
Статус записи об объекте недвижимости:	Сведения об объекте недвижимости имеют статус "актуальные, ранее учтенные"
Особые отметки:	данные отсутствуют

Сведения о зарегистрированных правах на объект недвижимости


Земельный участок			
(вид объекта недвижимости)			
Лист № ____	Раздела 2	Всего листов раздела 2 : ____	Всего разделов: ____
Всего листов выписки: ____			
22.05.2021 № **/****/*****			
Кадастровый номер:		53:08:0102801:111	

1.	Правообладатель (правообладатели):	1.1.	Буряков Олег Витальевич
2.	Вид, номер и дата государственной регистрации права:	2.1.	Собственность, № 53-53-04/020/2009-378 от 13.08.2009
3.	Документы-основания:	3.1.	сведения не предоставляются
4.	Ограничение прав и обременение объекта недвижимости:	не зарегистрировано	
5.	Сведения о наличии решения об изъятии объекта недвижимости для государственных и муниципальных нужд:	данные отсутствуют	
6.	Сведения об осуществлении государственной регистрации прав без необходимого в силу закона согласия третьего лица, органа:	данные отсутствуют	

Описание местоположения земельного участка

Земельный участок			
(вид объекта недвижимости)			
Лист № ____	Раздела 3	Всего листов раздела 3 : ____	Всего разделов: ____
22.05.2021 № **/****/*****			
Кадастровый номер:		53:08:0102801:111	

План (чертеж, схема) земельного участка:

	
Масштаб 1:	Условные обозначения:

Филиал Федерального государственного бюджетного учреждения "Федеральная кадастровая палата Федеральной службы государственной регистрации, кадастра и картографии" по Новгородской области
полное наименование органа регистрации прав

Выписка из Единого государственного реестра недвижимости об объекте недвижимости

Сведения о характеристиках объекта недвижимости

На основании запроса от 01.06.2021, поступившего на рассмотрение 01.06.2021, сообщаем, что согласно записям Единого государственного реестра недвижимости:

Раздел 1 Лист 1

Здание			
вид объекта недвижимости			

Лист № 1 раздела 1	Всего листов раздела 1: 2	Всего разделов: 4	Всего листов выписки: 6
--------------------	---------------------------	-------------------	-------------------------

1 июня 2021г. № КУВИ-002/2021-65163142	
Кадастровый номер:	53:08:0102801:125
Номер кадастрового квартала:	53:08:0102801
Дата присвоения кадастрового номера:	22.09.2014

Ранее присвоенный государственный учетный номер:	данные отсутствуют
Местоположение:	Новгородская область, р-н Маловишерский, с/п Бургинское, д Бор
Площадь:	49.8
Назначение:	Жилое
Наименование:	Жилой дом
Количество этажей, в том числе подземных этажей:	2, в том числе подземных 0
Материал наружных стен:	Деревянные
Год ввода в эксплуатацию по завершении строительства:	данные отсутствуют
Год завершения строительства:	1994
Кадастровая стоимость, руб.:	212107.16
Кадастровые номера иных объектов недвижимости, в пределах которых расположен объект недвижимости:	53:08:0102801:55
Кадастровые номера помещений, машино-мест, расположенных в здании или сооружении:	данные отсутствуют
Кадастровые номера объектов недвижимости, из которых образован объект недвижимости:	данные отсутствуют
Кадастровые номера образованных объектов недвижимости:	данные отсутствуют
Сведения о включении объекта недвижимости в состав предприятия как имущественного комплекса:	данные отсутствуют
Сведения о включении объекта недвижимости в состав единого недвижимого комплекса:	данные отсутствуют
Виды разрешенного использования:	данные отсутствуют
Сведения о включении объекта недвижимости в реестр объектов культурного наследия:	данные отсутствуют

полное наименование должности	подпись	инициалы, фамилия
-------------------------------	---------	-------------------

М.П.

Здание			
вид объекта недвижимости			
Лист № 2 раздела 1	Всего листов раздела 1: 2	Всего разделов: 4	Всего листов выписки: 6
1 июня 2021г. № КУВИ-002/2021-65163142			
Кадастровый номер:		53:08:0102801:125	
Сведения о кадастровом инженеру:		данные отсутствуют	
Статус записи об объекте недвижимости:		Сведения об объекте недвижимости имеют статус "актуальные"	
Особые отметки:		Сведения, необходимые для заполнения разделов: 6 - Сведения о частях объекта недвижимости; 7 - Перечень помещений, машино-мест, расположенных в здании, сооружении; 8 - План расположения помещения, машино-места на этаже (плане этажа), отсутствуют.	
Получатель выписки:		Малихова Кира Геннадьевна, действующий от имени заявителя - МИНИСТЕРСТВО СТРОИТЕЛЬСТВА, АРХИТЕКТУРЫ И ИМУЩЕСТВЕННЫХ ОТНОШЕНИЙ НОВГОРОДСКОЙ ОБЛАСТИ на основании документа:	

полное наименование должности	подпись	инициалы, фамилия

М.П.

Выписка из Единого государственного реестра недвижимости об объекте недвижимости

Сведения о зарегистрированных правах

Здание			
вид объекта недвижимости			
Лист № 1 раздела 2	Всего листов раздела 2: 1	Всего разделов: 4	Всего листов выписки: 6
1 июня 2021г. № КУВИ-002/2021-65163142			
Кадастровый номер:		53:08:0102801:125	
1	Правообладатель (правообладатели):	1.1	Блинов Александр Олегович
2	Вид, номер, дата и время государственной регистрации права:	2.1	Собственность 53-53-04/034/2014-301 10.11.2014 00:00:00
3	Сведения об осуществлении государственной регистрации сделки, права без необходимого в силу закона согласия третьего лица, органа:	3.1	данные отсутствуют
4	Ограничение прав и обременение объекта недвижимости:	не зарегистрировано	
5	Договоры участия в долевом строительстве:	не зарегистрировано	
6	Заявленные в судебном порядке права требования:	данные отсутствуют	
7	Сведения о возражении в отношении зарегистрированного права:	данные отсутствуют	
8	Сведения о наличии решения об изъятии объекта недвижимости для государственных и муниципальных нужд:	данные отсутствуют	
9	Сведения о невозможности государственной регистрации без личного участия правообладателя или его законного представителя:	данные отсутствуют	
10	Правопритязания и сведения о наличии поступивших, но не рассмотренных заявлений о проведении государственной регистрации права (перехода, прекращения права), ограничения права или обременения объекта недвижимости, сделки в отношении объекта недвижимости:	отсутствуют	

полное наименование должности	подпись	инициалы, фамилия

М.П.

Выписка из Единого государственного реестра недвижимости об объекте недвижимости
Описание местоположения объекта недвижимости

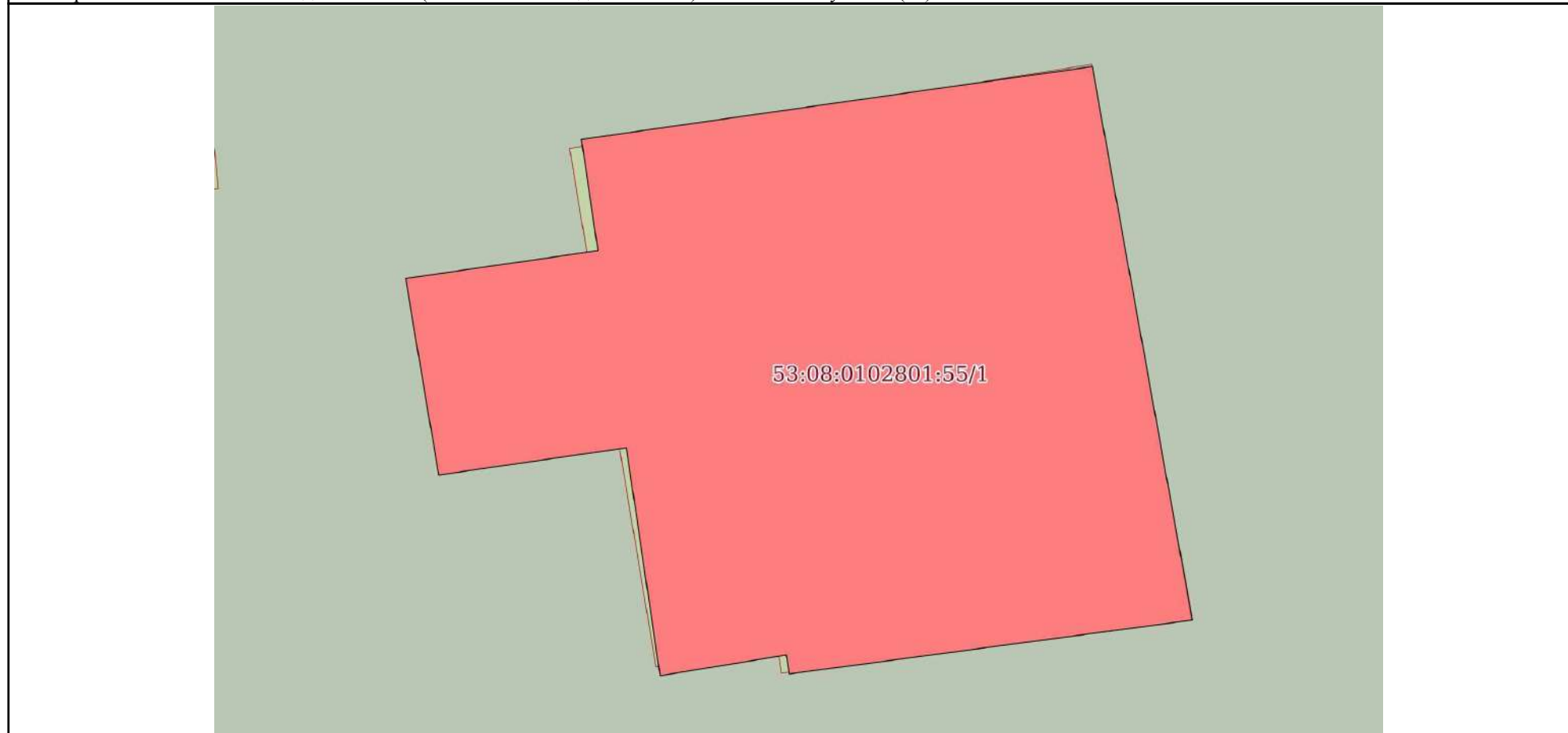
Здание			
вид объекта недвижимости			

Лист № 1 раздела 5	Всего листов раздела 5: 1	Всего разделов: 4	Всего листов выписки: 6
--------------------	---------------------------	-------------------	-------------------------

1 июня 2021г. № КУВИ-002/2021-65163142

Кадастровый номер: 53:08:0102801:125

Схема расположения объекта недвижимости (части объекта недвижимости) на земельном участке(ах)



Масштаб 1:100 Условные обозначения:

полное наименование должности	подпись	инициалы, фамилия
-------------------------------	---------	-------------------

М.П.

Выписка из Единого государственного реестра недвижимости об объекте недвижимости

Описание местоположения объекта недвижимости

Здание			
вид объекта недвижимости			
Лист № 1 раздела 5.1	Всего листов раздела 5.1: 2	Всего разделов: 4	Всего листов выписки: 6
1 июня 2021г. № КУВИ-002/2021-65163142			
Кадастровый номер:		53:08:0102801:125	

1. Сведения о координатах характерных точек контура объекта недвижимости

Система координат МСК 53 (Зона-2)

Номер точки	Координаты, м		Радиус, м	Средняя квадратическая погрешность определения координат характерных точек контура, м	Глубина, высота, м	
	X	Y			H1	H2
1	2	3	4	5	6	7
1	595423.17	2258088.46	-	0.1	данные отсутствуют	данные отсутствуют
2	595413.82	2258090.15	-	0.1	данные отсутствуют	данные отсутствуют
3	595412.91	2258083.34	-	0.1	данные отсутствуют	данные отсутствуют
4	595413.23	2258083.29	-	0.1	данные отсутствуют	данные отсутствуют
5	595412.88	2258081.16	-	0.1	данные отсутствуют	данные отсутствуют
6	595416.73	2258080.59	-	0.1	данные отсутствуют	данные отсутствуют
7	595416.27	2258077.42	-	0.1	данные отсутствуют	данные отсутствуют
8	595419.59	2258076.86	-	0.1	данные отсутствуют	данные отсутствуют
9	595420.06	2258080.11	-	0.1	данные отсутствуют	данные отсутствуют
10	595421.94	2258079.83	-	0.1	данные отсутствуют	данные отсутствуют
11	595423.17	2258088.46	-	0.1	данные отсутствуют	данные отсутствуют

2. Сведения о предельных высоте и глубине конструктивных элементов объекта недвижимости

Предельная глубина конструктивных элементов объекта недвижимости, м	данные отсутствуют
Предельная высота конструктивных элементов объекта недвижимости, м	данные отсутствуют

полное наименование должности	подпись	инициалы, фамилия
-------------------------------	---------	-------------------

М.П.

Здание						
вид объекта недвижимости						
Лист № 2 раздела 5.1		Всего листов раздела 5.1: 2		Всего разделов: 4		Всего листов выписки: 6
1 июня 2021г. № КУВИ-002/2021-65163142						
Кадастровый номер:			53:08:0102801:125			
3. Сведения о характерных точках пересечения контура объекта недвижимости с контуром (контурами) иных зданий, сооружений, объектов незавершенного строительства						
Система координат МСК 53 (Зона-2)						
Номера характерных точек контура	Координаты, м		Средняя квадратическая погрешность определения координат характерных точек контура, м	Глубина, высота, м		Кадастровые номера иных объектов недвижимости, с контурами которых пересекается контур данного объекта недвижимости
	X	Y		H1	H2	
1	2	3	4	5	6	7
данные отсутствуют	данные отсутствуют	данные отсутствуют	данные отсутствуют	данные отсутствуют	данные отсутствуют	данные отсутствуют

полное наименование должности	подпись	инициалы, фамилия

М.П.

Утверждена
постановлением Правительства
Российской Федерации
от 19 марта 1992 г. № 177

Форма

СВИДЕТЕЛЬСТВО 156 о праве собственности на землю

Свидетельство выдано Мамонтовой Светлане Ивановне

(фамилия, имя, отчество гражданина,

наименование предприятия, учреждения, организации, которым

предоставлен земельный участок, его местонахождение или адрес)

и том, что ему (ей) решением Администрации М.О.

(наименование органа местной администрации)

от 15.10 199 2 года № 15 для личного пользования

(целевое назначение)

использования земель)

предоставлено:

Вид предоставленной земли	№. №	В том числе сельскохозяйственных угодий	Из них					Прочих угодий
			пашни	многолетних насаждений	залежей	сенокосов	пастбищ	

Свидетельство составлено в двух экземплярах, из которых первый выдан _____

Мамонтовой С.И.
И. О. гражданина, наименования предприятия, учреждения, организации)

второй хранится в _____

(наименование органа, выданного свидетельство)

Свидетельство является временным документом и действует до выдачи соответствующего государственного акта установленной формы.

Свидетельство № 156 выдано 19.10.92

(дата выдачи)

_____ (должность лица, выданного свидетельство)

Мамонтов
(Ф. И. О.)



№ 100
№ 100

зачислен
в 1900 г.
в 1900 г.

СЕРТИФИКАТ
о приеме в члены

заб. ул

№ 100



деревня БОРОК

Сведения об основных характеристиках объекта недвижимости

Земельный участок			
(вид объекта недвижимости)			
Лист № ___ Раздела 1	Всего листов раздела 1 : ___	Всего разделов: ___	Всего листов выписки: ___
22.05.2021 № **/****/*****			
Кадастровый номер:		53:08:0100601:78	

Номер кадастрового квартала:	53:08:0100601
Дата присвоения кадастрового номера:	17.05.1993
Ранее присвоенный государственный учетный номер:	данные отсутствуют
Адрес:	обл. Новгородская, р-н Маловишерский, д. Борок
Площадь:	1672 +/- 29кв. м
Кадастровая стоимость, руб.:	229933.44
Кадастровые номера расположенных в пределах земельного участка объектов недвижимости:	данные отсутствуют
Категория земель:	Земли населённых пунктов
Виды разрешенного использования:	для ведения личного подсобного хозяйства
Статус записи об объекте недвижимости:	Сведения об объекте недвижимости имеют статус "актуальные, ранее учтенные"
Особые отметки:	данные отсутствуют

Сведения о зарегистрированных правах на объект недвижимости

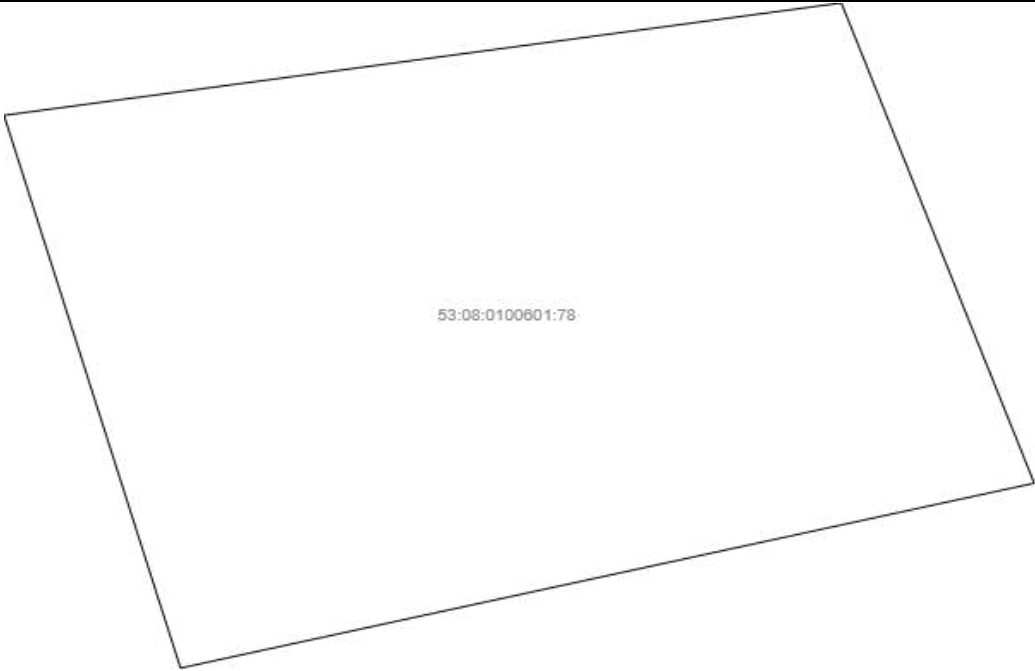
Земельный участок			
(вид объекта недвижимости)			
Лист № ____	Раздела 2	Всего листов раздела 2 : ____	Всего разделов: ____
Всего листов выписки: ____			
22.05.2021 № **/****/*****			
Кадастровый номер:		53:08:0100601:78	

1.	Правообладатель (правообладатели):	1.1.	Лапин Анатолий Иванович
2.	Вид, номер и дата государственной регистрации права:	2.1.	Собственность, № 53-53-04/037/2005-259 от 09.12.2005
3.	Документы-основания:	3.1.	сведения не предоставляются
4.	Ограничение прав и обременение объекта недвижимости:	не зарегистрировано	
5.	Сведения о наличии решения об изъятии объекта недвижимости для государственных и муниципальных нужд:	данные отсутствуют	
6.	Сведения об осуществлении государственной регистрации прав без необходимого в силу закона согласия третьего лица, органа:	данные отсутствуют	

Описание местоположения земельного участка

Земельный участок			
(вид объекта недвижимости)			
Лист № ____	Раздела 3	Всего листов раздела 3 : ____	Всего разделов: ____
Всего листов выписки: ____			
22.05.2021 № **/****/*****			
Кадастровый номер:		53:08:0100601:78	

План (чертеж, схема) земельного участка:

	
Масштаб 1:	Условные обозначения:

деревня БУРГА

Сведения об основных характеристиках объекта недвижимости

Земельный участок			
(вид объекта недвижимости)			
Лист № ___ Раздела 1	Всего листов раздела 1 : ___	Всего разделов: ___	Всего листов выписки: ___
22.05.2021 № **/****/*****			
Кадастровый номер:		53:08:000000:2504	

Номер кадастрового квартала:	53:08:0000000
Дата присвоения кадастрового номера:	23.11.2012
Ранее присвоенный государственный учетный номер:	данные отсутствуют
Адрес:	установлено относительно ориентира, расположенного за пределами участка. Почтовый адрес ориентира: Новгородская обл, р-н Маловишерский, с/п Бургинское, д Бурга
Площадь:	75 +/- кв. м
Кадастровая стоимость, руб.:	5143.5
Кадастровые номера расположенных в пределах земельного участка объектов недвижимости:	данные отсутствуют
Категория земель:	Земли населённых пунктов
Виды разрешенного использования:	под объекты энергетики ВЛ-10 кВ Л-2 ПС "Бурга" (110-кВ) от на Никольское бор, ВЛ-10 кВ Л-2 ПС "Бурга" (110-кВ) от на бор, Дорохово
Статус записи об объекте недвижимости:	Сведения об объекте недвижимости имеют статус "актуальные"
Особые отметки:	Граница земельного участка не установлена в соответствии с требованиями земельного законодательства.

Сведения о зарегистрированных правах на объект недвижимости


Земельный участок			
(вид объекта недвижимости)			
Лист № ___	Раздела 2	Всего листов раздела 2 : ___	Всего разделов: ___
Всего листов выписки: ___			
22.05.2021 № **/****/*****			
Кадастровый номер:		53:08:000000:2504	

1.	Правообладатель (правообладатели):	1.1.	данные о правообладателе отсутствуют
2.	Вид, номер и дата государственной регистрации права:	2.1.	не зарегистрировано
3.	Документы-основания:	3.1.	сведения не предоставляются
Ограничение прав и обременение объекта недвижимости:			
4.	4.1.1. вид:	Аренда (в том числе, субаренда)	
	дата государственной регистрации:	23.07.2014	
	номер государственной регистрации:	53-53-10/200/2014-1240	
	срок, на который установлено ограничение прав и обременение объекта:	с 24.03.2014 по 23.03.2063	
	лицо, в пользу которого установлено ограничение прав и обременение объекта:	Открытое акционерное общество " Межрегиональная распределительная сетевая компания Северо-Запада", ИНН: 7802312751	
	основание государственной регистрации:	'Договор аренды №13-14 земельного участка' №13-14 от 24.03.2014	
5.	Сведения о наличии решения об изъятии объекта недвижимости для государственных и муниципальных нужд:	данные отсутствуют	
6.	Сведения об осуществлении государственной регистрации прав без необходимого в силу закона согласия третьего лица, органа:	данные отсутствуют	

Описание местоположения земельного участка

Земельный участок			
(вид объекта недвижимости)			
Лист № ____ Раздела 3	Всего листов раздела 3 : ____	Всего разделов: ____	Всего листов выписки: ____
22.05.2021 № **/****/*****			
Кадастровый номер:		53:08:000000:2504	

План (чертеж, схема) земельного участка:



Масштаб 1:	Условные обозначения:		
------------	-----------------------	--	--

Выписка из Единого государственного реестра недвижимости об объекте недвижимости

Сведения о характеристиках объекта недвижимости

На основании запроса от 25.06.2021, поступившего на рассмотрение 25.06.2021, сообщаем, что согласно записям Единого государственного реестра недвижимости:

Раздел 1 Лист 1

Земельный участок			
вид объекта недвижимости			

Лист № 1 раздела 1	Всего листов раздела 1: 2	Всего разделов: 5	Всего листов выписки: 7
--------------------	---------------------------	-------------------	-------------------------

25 июня 2021г. № КУВИ-002/2021-78100098	
Кадастровый номер:	53:08:0042401:271
Номер кадастрового квартала:	53:08:0042401
Дата присвоения кадастрового номера:	13.08.2020

Ранее присвоенный государственный учетный номер:	данные отсутствуют
Адрес:	Российская Федерация, Новгородская область, Маловишерский муниципальный район, Бургинское сельское поселение, д. Бурга, ул. Заречная, з/у 10а
Площадь:	1419 +/- 13
Кадастровая стоимость, руб.:	213644.64
Кадастровые номера расположенных в пределах земельного участка объектов недвижимости:	данные отсутствуют
Кадастровые номера объектов недвижимости, из которых образован объект недвижимости:	53:08:0042401:33
Кадастровые номера образованных объектов недвижимости:	данные отсутствуют
Категория земель:	Земли населенных пунктов
Виды разрешенного использования:	Для ведения личного подсобного хозяйства
Сведения о кадастровом инженерере:	3915, образованием земельного участка путем перераспределения земельного участка с кадастровым номером 53:08:0042401:33 и земель, находящихся в государственной или муниципальной собственности, -, 2020-03-13
Сведения о лесах, водных объектах и об иных природных объектах, расположенных в пределах земельного участка:	данные отсутствуют
Сведения о том, что земельный участок полностью расположен в границах зоны с особыми условиями использования территории, территории объекта культурного наследия, публичного сервитута:	данные отсутствуют
Сведения о том, что земельный участок расположен в границах особой экономической зоны, территории опережающего социально-экономического развития, зоны территориального развития в Российской Федерации, игровой зоны:	данные отсутствуют

полное наименование должности	подпись	инициалы, фамилия
-------------------------------	---------	-------------------

М.П.

Земельный участок			
вид объекта недвижимости			
Лист № 2 раздела 1	Всего листов раздела 1: 2	Всего разделов: 5	Всего листов выписки: 7
25 июня 2021г. № КУВИ-002/2021-78100098			
Кадастровый номер:		53:08:0042401:271	
Сведения о том, что земельный участок расположен в границах особо охраняемой природной территории, охотничьих угодий, лесничеств:	данные отсутствуют		
Сведения о результатах проведения государственного земельного надзора:	данные отсутствуют		
Сведения о расположении земельного участка в границах территории, в отношении которой утвержден проект межевания территории:	данные отсутствуют		
Условный номер земельного участка:	данные отсутствуют		
Сведения о принятии акта и (или) заключении договора, предусматривающих предоставление в соответствии с земельным законодательством исполнительным органом государственным органом власти или органом местного самоуправления, находящегося в государственной или муниципальной собственности земельного участка для строительства наемного дома социального использования или наемного дома коммерческого использования:	данные отсутствуют		
Сведения о том, что земельный участок или земельные участки образованы на основании решения об изъятии земельного участка и (или) расположенного на нем объекта недвижимости для государственных или муниципальных нужд:	данные отсутствуют		
Сведения о том, что земельный участок образован из земель или земельного участка, государственная собственность на которые не разграничена:	данные отсутствуют		
Сведения о наличии земельного спора о местоположении границ земельных участков:	данные отсутствуют		
Статус записи об объекте недвижимости:	Сведения об объекте недвижимости имеют статус "актуальные"		
Особые отметки:	Сведения, необходимые для заполнения раздела: 4 - Сведения о частях земельного участка, отсутствуют.		
Получатель выписки:	Администрация Маловишерского муниципального района		

полное наименование должности	подпись	инициалы, фамилия

М.П.

Выписка из Единого государственного реестра недвижимости об объекте недвижимости

Сведения о зарегистрированных правах

Земельный участок			
вид объекта недвижимости			
Лист № 1 раздела 2	Всего листов раздела 2: 2	Всего разделов: 5	Всего листов выписки: 7
25 июня 2021г. № КУВИ-002/2021-78100098			
Кадастровый номер:		53:08:0042401:271	
1	Правообладатель (правообладатели):	1.1	Филипчук Ольга Николаевна, 23.01.1985, гор.Смоленск, Российская Федерация Паспорт гражданина Российской Федерации серия 66 04 №098587, выдан 17.02.2005, Отделом внутренних дел Промышленного района города Смоленска
2	Вид, номер, дата и время государственной регистрации права:	2.1	Собственность 53:08:0042401:271-53/041/2020-1 21.09.2020 12:49:50
3	Сведения об осуществлении государственной регистрации сделки, права без необходимого в силу закона согласия третьего лица, органа:	3.1	данные отсутствуют
4	Ограничение прав и обременение объекта недвижимости:	не зарегистрировано	
5	Договоры участия в долевом строительстве:	не зарегистрировано	
6	Заявленные в судебном порядке права требования:	данные отсутствуют	
7	Сведения о возражении в отношении зарегистрированного права:	данные отсутствуют	
8	Сведения о наличии решения об изъятии объекта недвижимости для государственных и муниципальных нужд:	данные отсутствуют	
9	Сведения о невозможности государственной регистрации без личного участия правообладателя или его законного представителя:	данные отсутствуют	
10	Правопритязания и сведения о наличии поступивших, но не рассмотренных заявлений о проведении государственной регистрации права (перехода, прекращения права), ограничения права или обременения объекта недвижимости, сделки в отношении объекта недвижимости:	отсутствуют	

полное наименование должности	подпись	инициалы, фамилия
-------------------------------	---------	-------------------

М.П.

Земельный участок			
вид объекта недвижимости			
Лист № 2 раздела 2	Всего листов раздела 2: 2	Всего разделов: 5	Всего листов выписки: 7
25 июня 2021г. № КУВИ-002/2021-78100098			
Кадастровый номер:		53:08:0042401:271	
11	Сведения о невозможности государственной регистрации перехода, прекращения, ограничения права на земельный участок из земель сельскохозяйственного назначения:	данные отсутствуют	

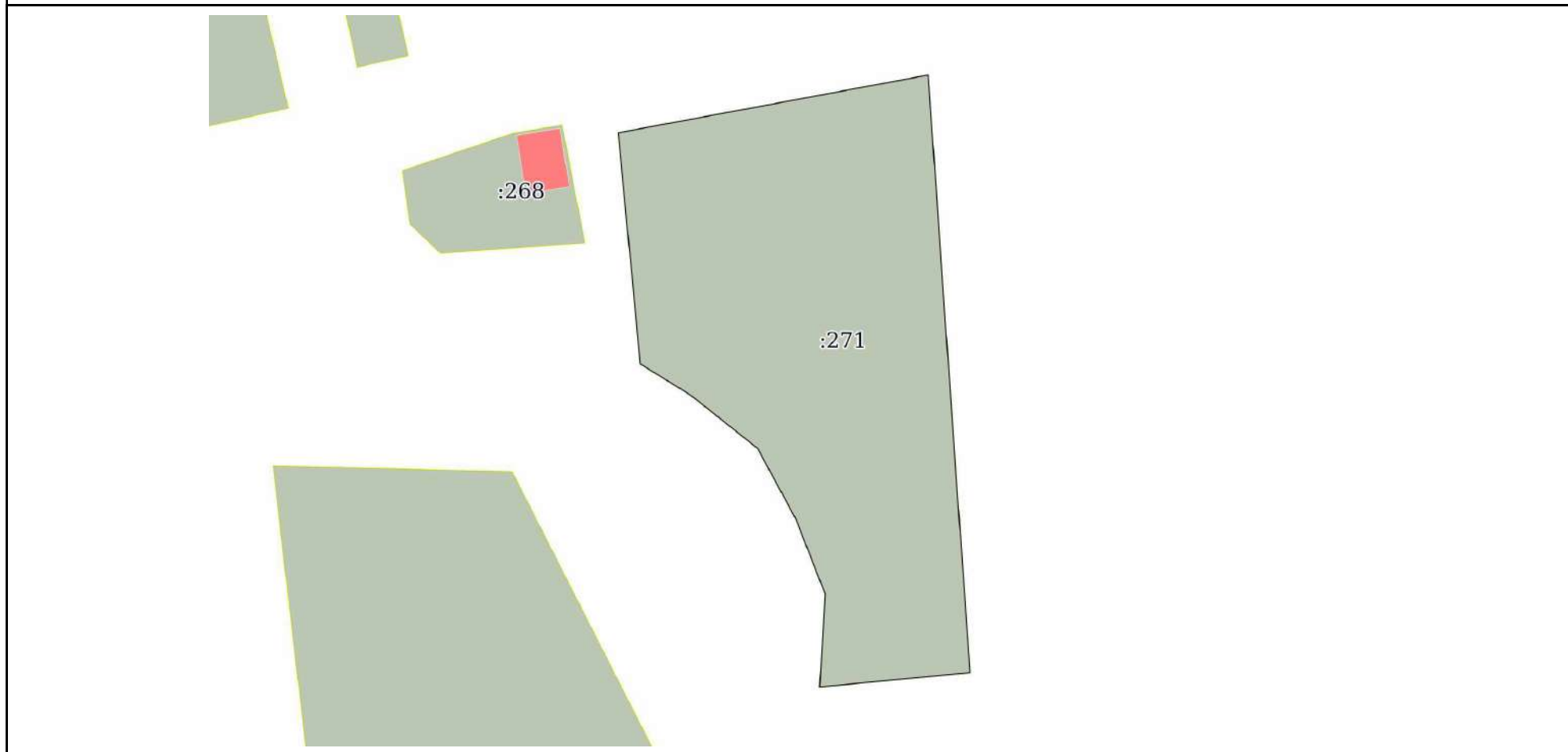
полное наименование должности	подпись	инициалы, фамилия
-------------------------------	---------	-------------------

М.П.

Выписка из Единого государственного реестра недвижимости об объекте недвижимости
Описание местоположения земельного участка

Земельный участок			
вид объекта недвижимости			
Лист № 1 раздела 3	Всего листов раздела 3: 1	Всего разделов: 5	Всего листов выписки: 7
25 июня 2021г. № КУВИ-002/2021-78100098			
Кадастровый номер:		53:08:0042401:271	

План (чертеж, схема) земельного участка



Масштаб 1:600

Условные обозначения:

полное наименование должности	подпись	инициалы, фамилия

М.П.

Выписка из Единого государственного реестра недвижимости об объекте недвижимости

Описание местоположения земельного участка

Земельный участок			
вид объекта недвижимости			
Лист № 1 раздела 3.1	Всего листов раздела 3.1: 1	Всего разделов: 5	Всего листов выписки: 7
25 июня 2021г. № КУВИ-002/2021-78100098			
Кадастровый номер:		53:08:0042401:271	

Описание местоположения границ земельного участка							
№ п/п	Номер точки		Дирекционный угол	Горизонтальное проложение, м	Описание закрепления на местности	Кадастровые номера смежных участков	Сведения об адресах правообладателей смежных земельных участков
	начальн ая	конечн ая					
1	2	3	4	5	6	7	8
1	1.1.1	1.1.2	354°31.0`	17.27	данные отсутствуют	данные отсутствуют	данные отсутствуют
2	1.1.2	1.1.3	79°26.6`	31.93	данные отсутствуют	данные отсутствуют	данные отсутствуют
3	1.1.3	1.1.4	176°1.7`	20.94	данные отсутствуют	данные отсутствуют	данные отсутствуют
4	1.1.4	1.1.5	175°59.4`	21.02	данные отсутствуют	данные отсутствуют	данные отсутствуют
5	1.1.5	1.1.6	175°55.1`	18.69	данные отсутствуют	данные отсутствуют	данные отсутствуют
6	1.1.6	1.1.7	264°31.0`	7.01	данные отсутствуют	данные отсутствуют	данные отсутствуют
7	1.1.7	1.1.8	264°32.2`	8.3	данные отсутствуют	данные отсутствуют	данные отсутствуют
8	1.1.8	1.1.9	3°24.4`	9.43	данные отсутствуют	данные отсутствуют	данные отсутствуют
9	1.1.9	1.1.10	338°37.7`	8.15	данные отсутствуют	данные отсутствуют	данные отсутствуют
10	1.1.10	1.1.11	331°34.5`	8.13	данные отсутствуют	данные отсутствуют	данные отсутствуют
11	1.1.11	1.1.12	308°32.2`	8.67	данные отсутствуют	данные отсутствуют	данные отсутствуют
12	1.1.12	1.1.13	301°45.1`	5.99	данные отсутствуют	данные отсутствуют	данные отсутствуют
13	1.1.13	1.1.1	354°29.4`	6.25	данные отсутствуют	данные отсутствуют	данные отсутствуют

полное наименование должности	подпись	инициалы, фамилия

М.П.

Выписка из Единого государственного реестра недвижимости об объекте недвижимости

Описание местоположения земельного участка

Земельный участок			
вид объекта недвижимости			
Лист № 1 раздела 3.2	Всего листов раздела 3.2: 1	Всего разделов: 5	Всего листов выписки: 7
25 июня 2021г. № КУВИ-002/2021-78100098			
Кадастровый номер:		53:08:0042401:271	

Сведения о характерных точках границы земельного участка				
Система координат 53.2				
Номер точки	Координаты, м		Описание закрепления на местности	Средняя квадратичная погрешность определения координат характерных точек границ земельного участка, м
	X	Y		
1	2	3	4	5
1	599466.93	2248179.06	-	0.1
2	599484.12	2248177.41	-	0.1
3	599489.97	2248208.8	-	0.1
4	599469.08	2248210.25	-	0.1
5	599448.11	2248211.72	-	0.1
6	599429.47	2248213.05	-	0.1
7	599428.8	2248206.07	-	0.1
8	599428.01	2248197.81	-	0.1
9	599437.42	2248198.37	-	0.1
10	599445.01	2248195.4	-	0.1
11	599452.16	2248191.53	-	0.1
12	599457.56	2248184.75	-	0.1
13	599460.71	2248179.66	-	0.1
1	599466.93	2248179.06	-	0.1

полное наименование должности	подпись	инициалы, фамилия

М.П.

Сведения об основных характеристиках объекта недвижимости

Земельный участок			
(вид объекта недвижимости)			
Лист № ___ Раздела 1	Всего листов раздела 1 : ___	Всего разделов: ___	Всего листов выписки: ___
22.05.2021 № **/****/*****			
Кадастровый номер:		53:08:0042402:31	

Номер кадастрового квартала:	53:08:0042402
Дата присвоения кадастрового номера:	15.07.1992
Ранее присвоенный государственный учетный номер:	данные отсутствуют
Адрес:	установлено относительно ориентира, расположенного за пределами участка. Почтовый адрес ориентира: Новгородская область, р-н Маловишерский, Бургинское сельское поселение, д Бурга, ул Северная, д 1
Площадь:	1840 +/- 30 кв. м
Кадастровая стоимость, руб.:	277030.4
Кадастровые номера расположенных в пределах земельного участка объектов недвижимости:	53:08:0042402:128
Категория земель:	Земли населённых пунктов
Виды разрешенного использования:	для ведения личного подсобного хозяйства
Статус записи об объекте недвижимости:	Сведения об объекте недвижимости имеют статус "актуальные, ранее учтенные"
Особые отметки:	данные отсутствуют

Сведения о зарегистрированных правах на объект недвижимости

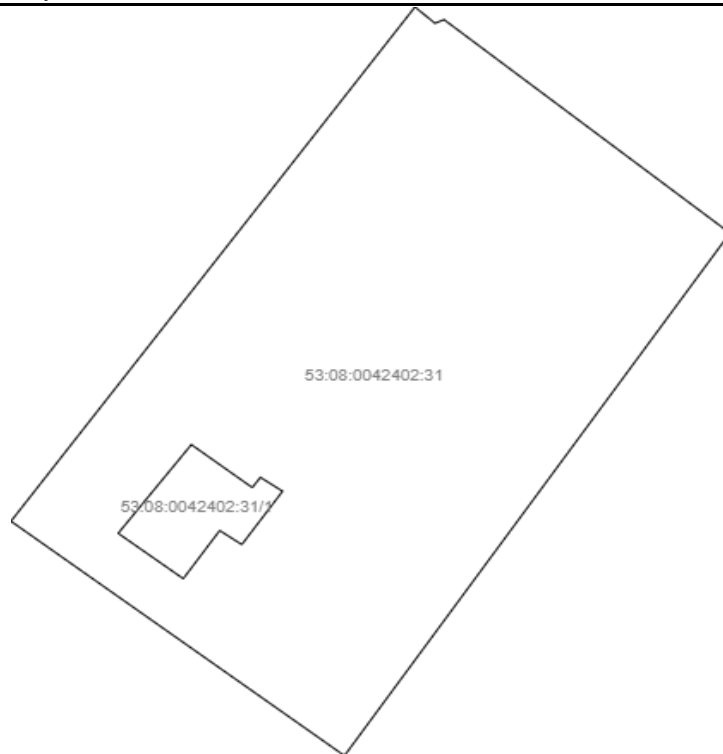
Земельный участок			
(вид объекта недвижимости)			
Лист № ____	Раздела 2	Всего листов раздела 2 : ____	Всего разделов: ____
Всего листов выписки: ____			
22.05.2021 № **/****/*****			
Кадастровый номер:		53:08:0042402:31	

1.	Правообладатель (правообладатели):	1.1.	Видергольд Надежда Сергеевна
2.	Вид, номер и дата государственной регистрации права:	2.1.	Собственность, № 53-53-04/016/2007-100 от 21.06.2007
3.	Документы-основания:	3.1.	сведения не предоставляются
4.	Ограничение прав и обременение объекта недвижимости:	не зарегистрировано	
5.	Сведения о наличии решения об изъятии объекта недвижимости для государственных и муниципальных нужд:	данные отсутствуют	
6.	Сведения об осуществлении государственной регистрации прав без необходимого в силу закона согласия третьего лица, органа:	данные отсутствуют	

Описание местоположения земельного участка

Земельный участок			
(вид объекта недвижимости)			
Лист № ___ Раздела 3	Всего листов раздела 3 : ___	Всего разделов: ___	Всего листов выписки: ___
22.05.2021 № **/****/*****			
Кадастровый номер:		53:08:0042402:31	

План (чертеж, схема) земельного участка:



Масштаб 1:

Условные обозначения:

Филиал Федерального государственного бюджетного учреждения "Федеральная кадастровая палата Федеральной службы государственной регистрации, кадастра и картографии" по Новгородской области
полное наименование органа регистрации прав

Выписка из Единого государственного реестра недвижимости об объекте недвижимости

Сведения о характеристиках объекта недвижимости

На основании запроса от 25.06.2021, поступившего на рассмотрение 25.06.2021, сообщаем, что согласно записям Единого государственного реестра недвижимости:

Раздел 1 Лист 1

Земельный участок			
вид объекта недвижимости			

Лист № 1 раздела 1	Всего листов раздела 1: 2	Всего разделов: 5	Всего листов выписки: 8
--------------------	---------------------------	-------------------	-------------------------

25 июня 2021г. № КУВИ-002/2021-78100081	
Кадастровый номер:	53:08:0042402:42
Номер кадастрового квартала:	53:08:0042402
Дата присвоения кадастрового номера:	19.11.1992

Ранее присвоенный государственный учетный номер:	данные отсутствуют
Местоположение:	Местоположение установлено относительно ориентира, расположенного за пределами участка. Почтовый адрес ориентира: Новгородская область, р-н Маловишерский, Бургинское сельское поселение, д Бурга, ул Пионерская, д 1.
Площадь:	1398 +/- 11
Кадастровая стоимость, руб.:	210482.88
Кадастровые номера расположенных в пределах земельного участка объектов недвижимости:	53:08:0042402:192
Кадастровые номера объектов недвижимости, из которых образован объект недвижимости:	данные отсутствуют
Кадастровые номера образованных объектов недвижимости:	данные отсутствуют
Категория земель:	Земли населенных пунктов
Виды разрешенного использования:	для ведения личного подсобного хозяйства
Сведения о кадастровом инженере:	данные отсутствуют
Сведения о лесах, водных объектах и об иных природных объектах, расположенных в пределах земельного участка:	данные отсутствуют
Сведения о том, что земельный участок полностью расположен в границах зоны с особыми условиями использования территории, территории объекта культурного наследия, публичного сервитута:	данные отсутствуют
Сведения о том, что земельный участок расположен в границах особой экономической зоны, территории опережающего социально-экономического развития, зоны территориального развития в Российской Федерации, игровой зоны:	данные отсутствуют

полное наименование должности	подпись	инициалы, фамилия
-------------------------------	---------	-------------------

М.П.

Земельный участок			
вид объекта недвижимости			
Лист № 2 раздела 1	Всего листов раздела 1: 2	Всего разделов: 5	Всего листов выписки: 8
25 июня 2021г. № КУВИ-002/2021-78100081			
Кадастровый номер:		53:08:0042402:42	
Сведения о том, что земельный участок расположен в границах особо охраняемой природной территории, охотничьих угодий, лесничеств:		данные отсутствуют	
Сведения о результатах проведения государственного земельного надзора:		данные отсутствуют	
Сведения о расположении земельного участка в границах территории, в отношении которой утвержден проект межевания территории:		данные отсутствуют	
Условный номер земельного участка:		данные отсутствуют	
Сведения о принятии акта и (или) заключении договора, предусматривающих предоставление в соответствии с земельным законодательством исполнительным органом государственным органом власти или органом местного самоуправления, находящегося в государственной или муниципальной собственности земельного участка для строительства наемного дома социального использования или наемного дома коммерческого использования:		данные отсутствуют	
Сведения о том, что земельный участок или земельные участки образованы на основании решения об изъятии земельного участка и (или) расположенного на нем объекта недвижимости для государственных или муниципальных нужд:		данные отсутствуют	
Сведения о том, что земельный участок образован из земель или земельного участка, государственная собственность на которые не разграничена:		данные отсутствуют	
Сведения о наличии земельного спора о местоположении границ земельных участков:		данные отсутствуют	
Статус записи об объекте недвижимости:		Сведения об объекте недвижимости имеют статус "актуальные, ранее учтенные"	
Особые отметки:		Сведения, необходимые для заполнения раздела: 4 - Сведения о частях земельного участка, отсутствуют.	
Получатель выписки:		Администрация Маловишерского муниципального района	

полное наименование должности	подпись	инициалы, фамилия

М.П.

Выписка из Единого государственного реестра недвижимости об объекте недвижимости

Сведения о зарегистрированных правах

Земельный участок			
вид объекта недвижимости			
Лист № 1 раздела 2	Всего листов раздела 2: 3	Всего разделов: 5	Всего листов выписки: 8
25 июня 2021г. № КУВИ-002/2021-78100081			
Кадастровый номер:		53:08:0042402:42	

1	Правообладатель (правообладатели):	1.1	Яковлев Иван Вячеславович, 09.03.2004, Великий Новгород, Гражданин РФ, СНИЛС 168-527-406 98 Свидетельство о рождении серия I-ДЛ №520270, выдан 19.03.2004, отдел ЗАГС Великого Новгорода Новгородской области Российская Федерация
2	Вид, номер, дата и время государственной регистрации права:	2.1	Общая долевая собственность, 1/4 53:08:0042402:42-53/004/2017-5 26.05.2017 11:27:03
3	Сведения об осуществлении государственной регистрации сделки, права без необходимого в силу закона согласия третьего лица, органа:	3.1	данные отсутствуют
4	Ограничение прав и обременение объекта недвижимости:	не зарегистрировано	
1	Правообладатель (правообладатели):	1.2	Яковлева Ольга Владимировна, 26.07.1978, гор.Новгород, Гражданин РФ, СНИЛС 024-503-727 17 Паспорт гражданина Российской Федерации серия 49 03 №601335, выдан 29.10.2003, УВД Великого Новгорода
2	Вид, номер, дата и время государственной регистрации права:	2.2	Общая долевая собственность, 1/4 53:08:0042402:42-53/004/2017-4 26.05.2017 11:27:03
3	Сведения об осуществлении государственной регистрации сделки, права без необходимого в силу закона согласия третьего лица, органа:	3.2	данные отсутствуют
4	Ограничение прав и обременение объекта недвижимости:	не зарегистрировано	
1	Правообладатель (правообладатели):	1.3	Яковлева Милана Вячеславовна, 26.09.2011, г. Великий Новгород Новгородская область, Российская Федерация, СНИЛС 168-527-405 97 Свидетельство о рождении серия I-ДЛ №613712, выдан 14.10.2011, отдел ЗАГС Великого Новгорода комитета ЗАГС Новгородской области Новгородская область, г.Великий Новгород, ул.Большая Московская, д.108, кв.4
2	Вид, номер, дата и время государственной регистрации права:	2.3	Общая долевая собственность, 1/4 53:08:0042402:42-53/004/2017-3 26.05.2017 11:27:02
3	Сведения об осуществлении государственной регистрации сделки, права без необходимого в силу закона согласия третьего лица, органа:	3.3	данные отсутствуют
4	Ограничение прав и обременение объекта недвижимости:	не зарегистрировано	
1	Правообладатель (правообладатели):	1.4	Яковлев Вячеслав Николаевич, 20.01.1981, г. Чехов Московской области, Российской Федерации,

полное наименование должности	подпись	инициалы, фамилия
-------------------------------	---------	-------------------

М.П.

Земельный участок			
вид объекта недвижимости			
Лист № 2 раздела 2	Всего листов раздела 2: 3	Всего разделов: 5	Всего листов выписки: 8
25 июня 2021г. № КУВИ-002/2021-78100081			
Кадастровый номер:		53:08:0042402:42	
			СНИЛС 115-024-847 16 Паспорт гражданина Российской Федерации серия 49 01 №146302, выдан 08.06.2001, Маловишерским РОВД Новгородской области
2	Вид, номер, дата и время государственной регистрации права:	2.4	Общая долевая собственность, 1/4 53:08:0042402:42-53/004/2017-2 26.05.2017 11:27:01
3	Сведения об осуществлении государственной регистрации сделки, права без необходимого в силу закона согласия третьего лица, органа:	3.4	данные отсутствуют
4	Ограничение прав и обременение объекта недвижимости:	не зарегистрировано	
5	Договоры участия в долевом строительстве:	не зарегистрировано	
6	Заявленные в судебном порядке права требования:	данные отсутствуют	
7	Сведения о возражении в отношении зарегистрированного права:	данные отсутствуют	
8	Сведения о наличии решения об изъятии объекта недвижимости для государственных и муниципальных нужд:	данные отсутствуют	
9	Сведения о невозможности государственной регистрации без личного участия правообладателя или его законного представителя:	данные отсутствуют	
10	Правопритязания и сведения о наличии поступивших, но не рассмотренных заявлений о проведении государственной регистрации права (перехода, прекращения права), ограничения права или обременения объекта недвижимости, сделки в отношении объекта недвижимости:	отсутствуют	

полное наименование должности	подпись	инициалы, фамилия
-------------------------------	---------	-------------------

М.П.

Земельный участок			
вид объекта недвижимости			
Лист № 3 раздела 2	Всего листов раздела 2: 3	Всего разделов: 5	Всего листов выписки: 8
25 июня 2021г. № КУВИ-002/2021-78100081			
Кадастровый номер:		53:08:0042402:42	
11	Сведения о невозможности государственной регистрации перехода, прекращения, ограничения права на земельный участок из земель сельскохозяйственного назначения:	данные отсутствуют	

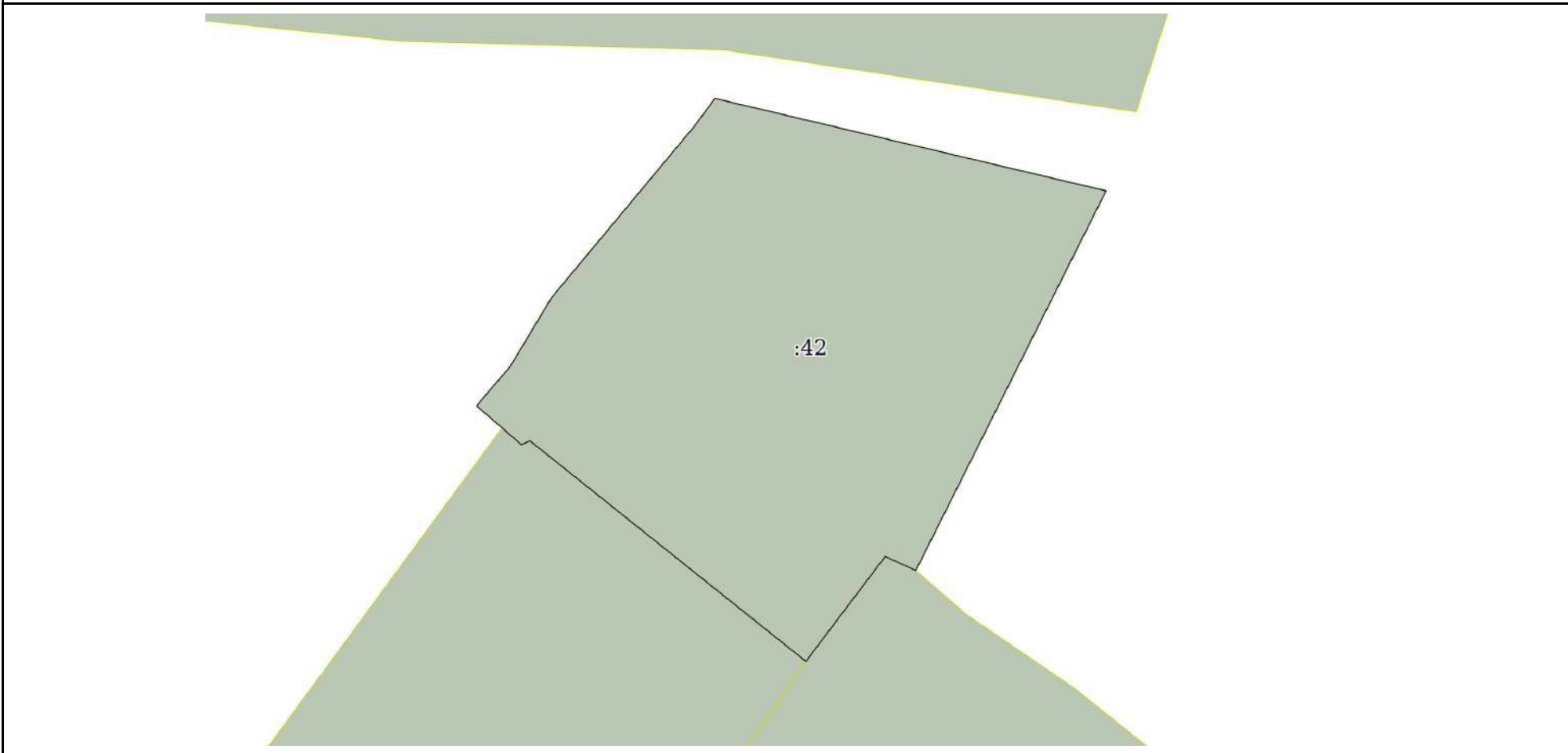
полное наименование должности	подпись	инициалы, фамилия
-------------------------------	---------	-------------------

М.П.

Выписка из Единого государственного реестра недвижимости об объекте недвижимости
 Описание местоположения земельного участка

Земельный участок			
вид объекта недвижимости			
Лист № 1 раздела 3	Всего листов раздела 3: 1	Всего разделов: 5	Всего листов выписки: 8
25 июня 2021г. № КУВИ-002/2021-78100081			
Кадастровый номер:		53:08:0042402:42	

План (чертеж, схема) земельного участка



Масштаб 1:500 Условные обозначения:

полное наименование должности	подпись	инициалы, фамилия

М.П.

Выписка из Единого государственного реестра недвижимости об объекте недвижимости

Описание местоположения земельного участка

Земельный участок			
вид объекта недвижимости			
Лист № 1 раздела 3.1	Всего листов раздела 3.1: 1	Всего разделов: 5	Всего листов выписки: 8
25 июня 2021г. № КУВИ-002/2021-78100081			
Кадастровый номер:		53:08:0042402:42	

Описание местоположения границ земельного участка							
№ п/п	Номер точки		Дирекционный угол	Горизонтальное проложение, м	Описание закрепления на местности	Кадастровые номера смежных участков	Сведения об адресах правообладателей смежных земельных участков
	начальн ая	конечн ая					
1	2	3	4	5	6	7	8
1	1.1.1	1.1.2	310°49.3'	2.81	данные отсутствуют	данные отсутствуют	данные отсутствуют
2	1.1.2	1.1.3	39°15.9'	1.63	данные отсутствуют	данные отсутствуют	данные отсутствуют
3	1.1.3	1.1.4	41°3.9'	2.68	данные отсутствуют	данные отсутствуют	данные отсутствуют
4	1.1.4	1.1.5	31°1.3'	6.85	данные отсутствуют	данные отсутствуют	данные отсутствуют
5	1.1.5	1.1.6	39°47.9'	18.79	данные отсутствуют	данные отсутствуют	данные отсутствуют
6	1.1.6	1.1.7	36°33.1'	2.89	данные отсутствуют	53:08:0042402:97	данные отсутствуют
7	1.1.7	1.1.8	103°17.1'	33.86	данные отсутствуют	53:08:0042402:97	данные отсутствуют
8	1.1.8	1.1.9	206°36.9'	35.78	данные отсутствуют	данные отсутствуют	данные отсутствуют
9	1.1.9	1.1.10	294°34.7'	2.84	данные отсутствуют	53:08:0042402:40	адрес отсутствует
10	1.1.10	1.1.11	217°4.6'	11.08	данные отсутствуют	53:08:0042402:40	адрес отсутствует
11	1.1.11	1.1.12	308°38.5'	29.75	данные отсутствуют	53:08:0042402:31	адрес отсутствует
12	1.1.12	1.1.13	246°19.7'	0.8	данные отсутствуют	53:08:0042402:31	адрес отсутствует
13	1.1.13	1.1.1	311°3.7'	2.16	данные отсутствуют	53:08:0042402:31	адрес отсутствует

полное наименование должности	подпись	инициалы, фамилия
-------------------------------	---------	-------------------

М.П.

Выписка из Единого государственного реестра недвижимости об объекте недвижимости

Описание местоположения земельного участка

Земельный участок			
вид объекта недвижимости			
Лист № 1 раздела 3.2	Всего листов раздела 3.2: 1	Всего разделов: 5	Всего листов выписки: 8
25 июня 2021г. № КУВИ-002/2021-78100081			
Кадастровый номер:		53:08:0042402:42	

Сведения о характерных точках границы земельного участка				
Система координат МСК 53 (Зона-2)				
Номер точки	Координаты, м		Описание закрепления на местности	Средняя квадратичная погрешность определения координат характерных точек границ земельного участка, м
	X	Y		
1	2	3	4	5
1	599876.16	2249231.98	-	0.2
2	599874.74	2249233.61	-	0.2
3	599875.06	2249234.34	-	0.2
4	599856.48	2249257.58	-	0.1
5	599865.32	2249264.26	-	0.1
6	599864.14	2249266.84	-	0.1
7	599896.13	2249282.87	-	0.2
8	599903.91	2249249.92	-	0.2
9	599901.59	2249248.2	-	0.2
10	599887.15	2249236.17	-	0.2
11	599881.28	2249232.64	-	0.2
12	599879.26	2249230.88	-	0.2
13	599878	2249229.85	-	0.2
14	599876.16	2249231.98	-	0.2

полное наименование должности	подпись	инициалы, фамилия

М.П.

Выписка из Единого государственного реестра недвижимости
о переходе прав на объект недвижимости

Филиал Федерального государственного бюджетного учреждения "Федеральная кадастровая палата Федеральной службы государственной регистрации, кадастра и картографии" по Новгородской области
полное наименование органа регистрации прав

17.02.2022г.

№ КУВИ-001/2022-22629913

На основании запроса от 17.02.2022, поступившего на рассмотрение 17.02.2022, сообщаем, что в Единый государственный реестр недвижимости внесены записи о государственной регистрации перехода прав на:

1	Вид объекта недвижимости:		Земельный участок
	Кадастровый номер:		53:08:0042402:42
	Местоположение:		Местоположение установлено относительно ориентира, расположенного за пределами участка. Почтовый адрес ориентира: Новгородская область, р-н Маловишерский, Бургинское сельское поселение, д Бурга, ул Пионерская, д 1.
2	Зарегистрировано:		
2.1	правообладатель:	Михайлова Тамара Ивановна, 14.02.1933, г.Вышний Волочек Калининской области, Российской Федерации, СНИЛС 078-172-318 79 Паспорт гражданина Российской Федерации серия 49 02 №308175, выдан 04.04.2002, Маловишерским РОВД Новгородской области	
	вид зарегистрированного права, доля в праве:	Общая долевая собственность, 1/2	
	сведения об осуществлении государственной регистрации сделки, права без необходимого в силу закона согласия третьего лица, органа:	данные отсутствуют	
	дата государственной регистрации права:	27.09.2008	
	номер государственной регистрации права:	53-53-04/020/2008-069	
	дата, номер и основание государственной регистрации перехода (прекращения) права:	27.09.2008 Выписка из государственной поземельной книги Бургинского сельсовета Маловишерского района Новгородской области о произведенной ранее регистрации прав на земельный участок	

полное наименование должности	подпись	инициалы, фамилия

М.П.

2.2	правообладатель:	Яковлева Елена Ивановна, 31.05.1959, ст.Бурга Маловишерского района Новгородской области, Российской Федерации, СНИЛС 016-038-927 34 Паспорт гражданина Российской Федерации серия 49 03 №665315, выдан 04.11.2004, ОВД Маловишерского района Новгородской области
	вид зарегистрированного права, доля в праве:	Собственность
	сведения об осуществлении государственной регистрации сделки, права без необходимого в силу закона согласия третьего лица, органа:	данные отсутствуют
	дата государственной регистрации права:	27.09.2008
	номер государственной регистрации права:	53-53-04/020/2008-072
	дата, номер и основание государственной регистрации перехода (прекращения) права:	26.05.2017 53:08:0042402:42-53/004/2017-1 Договор купли-продажи земельного участка с жилым домом
2.3	правообладатель:	Яковлев Вячеслав Николаевич, 20.01.1981, г. Чехов Московской области, Российской Федерации, СНИЛС 115-024-847 16 Паспорт гражданина Российской Федерации серия 49 01 №146302, выдан 08.06.2001, Маловишерским РОВД Новгородской области
	вид зарегистрированного права, доля в праве:	Общая долевая собственность, 1/4
	сведения об осуществлении государственной регистрации сделки, права без необходимого в силу закона согласия третьего лица, органа:	данные отсутствуют
	дата государственной регистрации права:	26.05.2017
	номер государственной регистрации права:	53:08:0042402:42-53/004/2017-2
	дата, номер и основание государственной регистрации перехода (прекращения) права:	
2.4	правообладатель:	Яковлева Милана Вячеславовна, 26.09.2011, г. Великий Новгород Новгородская область, Российская Федерация, СНИЛС 168-527-405 97 Свидетельство о рождении серия I-ДЛ №613712, выдан 14.10.2011, отдел ЗАГС Великого Новгорода комитета ЗАГС Новгородской области Новгородская область, г.Великий Новгород, ул.Большая Московская, д.108, кв.4
	вид зарегистрированного права, доля в праве:	Общая долевая собственность, 1/4
	сведения об осуществлении государственной регистрации сделки, права без необходимого в силу закона согласия третьего лица, органа:	данные отсутствуют
	дата государственной регистрации права:	26.05.2017
	номер государственной регистрации права:	53:08:0042402:42-53/004/2017-3
	дата, номер и основание государственной регистрации перехода (прекращения) права:	

полное наименование должности	подпись	инициалы, фамилия

2.5	правообладатель:	Яковлев Иван Вячеславович, 09.03.2004, Великий Новгород, Гражданин РФ, СНИЛС 168-527-406 98 Свидетельство о рождении серия I-ДЛ №520270, выдан 19.03.2004, отдел ЗАГС Великого Новгорода Новгородской области Российская Федерация
	вид зарегистрированного права, доля в праве:	Общая долевая собственность, 1/4
	сведения об осуществлении государственной регистрации сделки, права без необходимого в силу закона согласия третьего лица, органа:	данные отсутствуют
	дата государственной регистрации права:	26.05.2017
	номер государственной регистрации права:	53:08:0042402:42-53/004/2017-5
	дата, номер и основание государственной регистрации перехода (прекращения) права:	
2.6	правообладатель:	Яковлева Ольга Владимировна, 26.07.1978, гор.Новгород, Гражданин РФ, СНИЛС 024-503-727 17 Паспорт гражданина Российской Федерации серия 49 03 №601335, выдан 29.10.2003, УВД Великого Новгорода
	вид зарегистрированного права, доля в праве:	Общая долевая собственность, 1/4
	сведения об осуществлении государственной регистрации сделки, права без необходимого в силу закона согласия третьего лица, органа:	данные отсутствуют
	дата государственной регистрации права:	26.05.2017
	номер государственной регистрации права:	53:08:0042402:42-53/004/2017-4
	дата, номер и основание государственной регистрации перехода (прекращения) права:	
3	Получатель выписки	Администрация Маловишерского муниципального района

Использование сведений, содержащихся в настоящей выписке, способами или в форме, которые наносят ущерб правам и законным интересам правообладателей, влечет ответственность, предусмотренную законодательством Российской Федерации

полное наименование должности	подпись	инициалы, фамилия

М.П.

Сведения об основных характеристиках объекта недвижимости

Земельный участок			
(вид объекта недвижимости)			
Лист № ___ Раздела 1	Всего листов раздела 1 : ___	Всего разделов: ___	Всего листов выписки: ___
22.05.2021 № **/****/*****			
Кадастровый номер:		53:08:0042408:1	

Номер кадастрового квартала:	53:08:0042408
Дата присвоения кадастрового номера:	21.06.1993
Ранее присвоенный государственный учетный номер:	данные отсутствуют
Адрес:	установлено относительно ориентира, расположенного за пределами участка. Почтовый адрес ориентира: обл. Новгородская, р-н Маловишерский, с/п Бургинское, д. Бурга, ул. 8 Марта, дом 39
Площадь:	2823 +/- 8кв. м
Кадастровая стоимость, руб.:	425030.88
Кадастровые номера расположенных в пределах земельного участка объектов недвижимости:	данные отсутствуют
Категория земель:	Земли населённых пунктов
Виды разрешенного использования:	для ведения личного подсобного хозяйства
Статус записи об объекте недвижимости:	Сведения об объекте недвижимости имеют статус "актуальные, ранее учтенные"
Особые отметки:	данные отсутствуют

Сведения о зарегистрированных правах на объект недвижимости

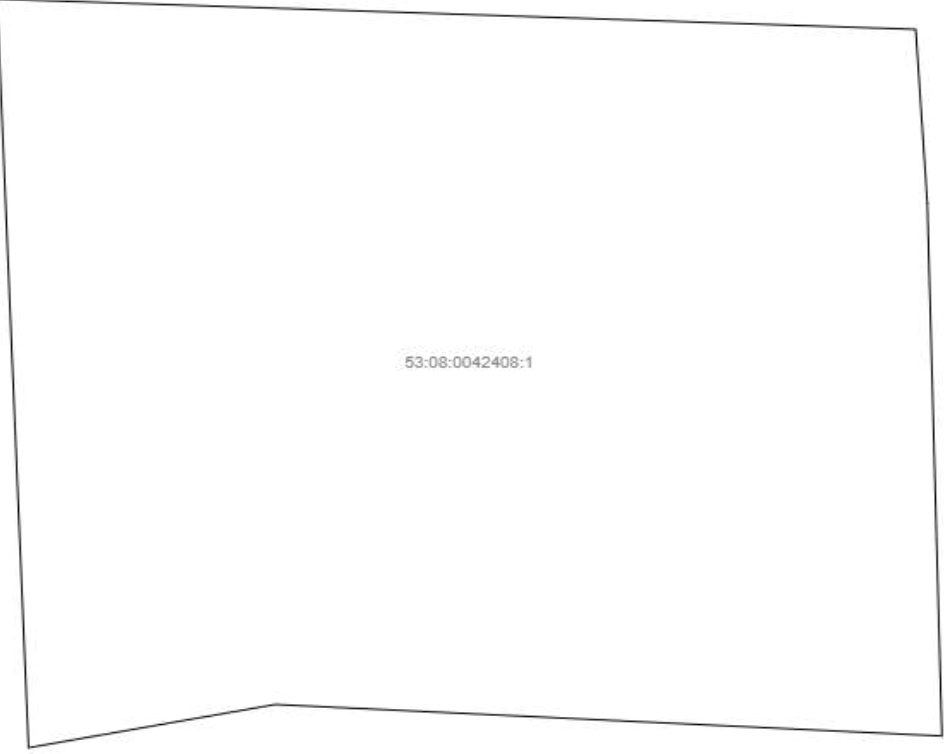
Земельный участок			
(вид объекта недвижимости)			
Лист № ____	Раздела 2	Всего листов раздела 2 : ____	Всего разделов: ____
Всего листов выписки: ____			
22.05.2021 № **/****/*****			
Кадастровый номер:		53:08:0042408:1	

1.	Правообладатель (правообладатели):	1.1.	Кожина Наталья Юрьевна
2.	Вид, номер и дата государственной регистрации права:	2.1.	Собственность, № 53-53-04/022/2009-311 от 21.09.2009
3.	Документы-основания:	3.1.	сведения не предоставляются
4.	Ограничение прав и обременение объекта недвижимости:	не зарегистрировано	
5.	Сведения о наличии решения об изъятии объекта недвижимости для государственных и муниципальных нужд:	данные отсутствуют	
6.	Сведения об осуществлении государственной регистрации прав без необходимого в силу закона согласия третьего лица, органа:	данные отсутствуют	

Описание местоположения земельного участка

Земельный участок			
(вид объекта недвижимости)			
Лист № ____	Раздела 3	Всего листов раздела 3 : ____	Всего разделов: ____
22.05.2021 № **/****/*****			
Кадастровый номер:		53:08:0042408:1	

План (чертеж, схема) земельного участка:

	
Масштаб 1:	Условные обозначения:

Сведения об основных характеристиках объекта недвижимости

Земельный участок			
(вид объекта недвижимости)			
Лист № ___ Раздела 1	Всего листов раздела 1 : ___	Всего разделов: ___	Всего листов выписки: ___
22.05.2021 № **/****/*****			
Кадастровый номер:		53:08:0042408:2	

Номер кадастрового квартала:	53:08:0042408
Дата присвоения кадастрового номера:	15.07.1992
Ранее присвоенный государственный учетный номер:	данные отсутствуют
Адрес:	установлено относительно ориентира, расположенного за пределами участка. Почтовый адрес ориентира: обл. Новгородская, р-н Маловишерский, с/п Бургинское, д. Бурга, ул. 8 Марта, дом 37
Площадь:	2999 кв. м
Кадастровая стоимость, руб.:	451529.44
Кадастровые номера расположенных в пределах земельного участка объектов недвижимости:	53:08:0042408:184
Категория земель:	Земли населённых пунктов
Виды разрешенного использования:	для ведения личного подсобного хозяйства
Статус записи об объекте недвижимости:	Сведения об объекте недвижимости имеют статус "актуальные, ранее учтенные"
Особые отметки:	данные отсутствуют

Сведения о зарегистрированных правах на объект недвижимости

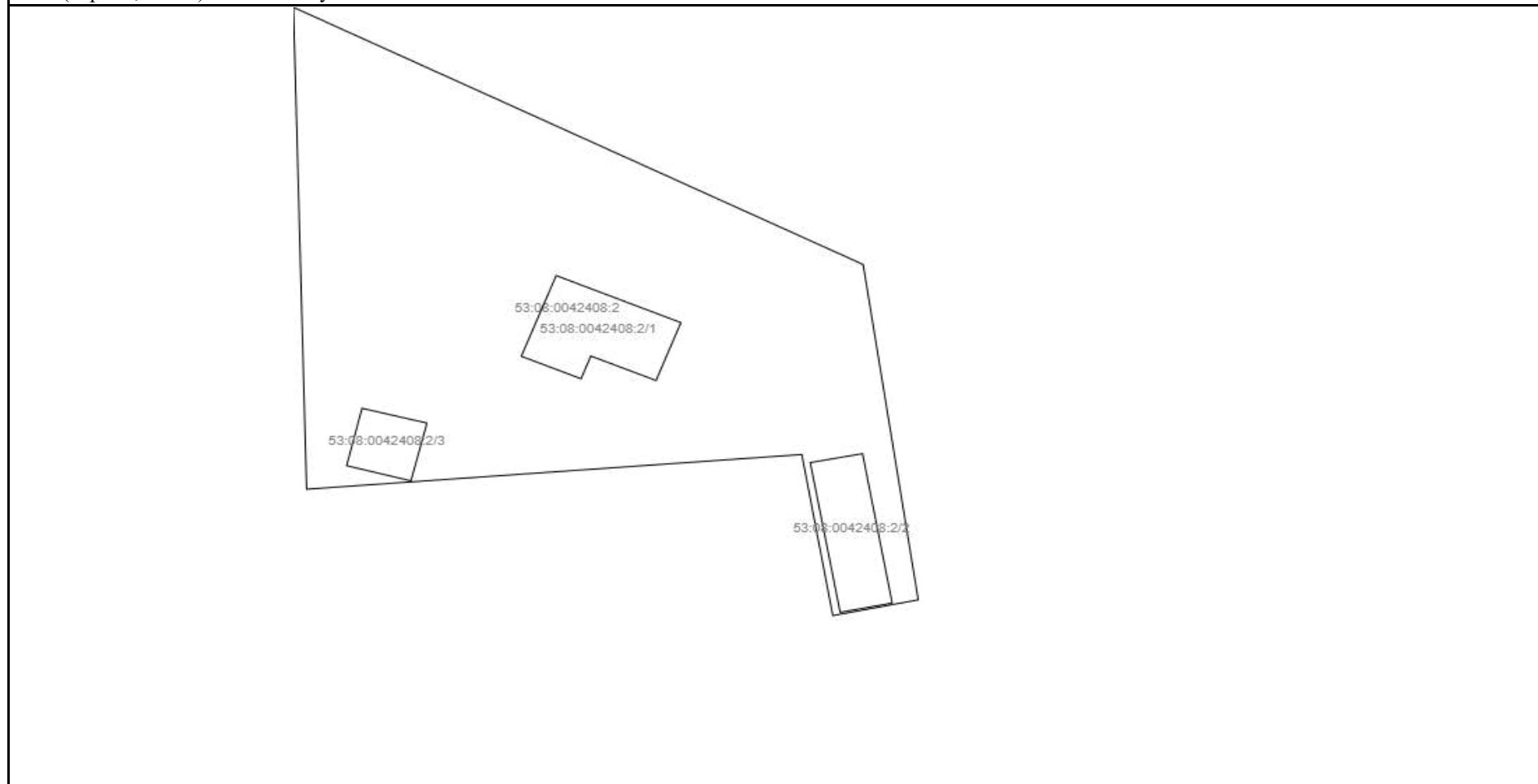
Земельный участок			
(вид объекта недвижимости)			
Лист № ____	Раздела 2	Всего листов раздела 2 : ____	Всего разделов: ____
Всего листов выписки: ____			
22.05.2021 № **/****/*****			
Кадастровый номер:		53:08:0042408:2	

1.	Правообладатель (правообладатели):	1.1.	Бакланов Александр Васильевич
2.	Вид, номер и дата государственной регистрации права:	2.1.	Собственность, № 53-53-04/027/2007-341 от 21.12.2007
3.	Документы-основания:	3.1.	сведения не предоставляются
4.	Ограничение прав и обременение объекта недвижимости:	не зарегистрировано	
5.	Сведения о наличии решения об изъятии объекта недвижимости для государственных и муниципальных нужд:	данные отсутствуют	
6.	Сведения об осуществлении государственной регистрации прав без необходимого в силу закона согласия третьего лица, органа:	данные отсутствуют	

Описание местоположения земельного участка

Земельный участок			
(вид объекта недвижимости)			
Лист № ___	Раздела 3	Всего листов раздела 3 : ___	Всего разделов: ___
22.05.2021 № **/****/*****			
Кадастровый номер:		53:08:0042408:2	

План (чертеж, схема) земельного участка:



Масштаб 1:	Условные обозначения:		
------------	-----------------------	--	--

Сведения об основных характеристиках объекта недвижимости

Земельный участок			
(вид объекта недвижимости)			
Лист № ___ Раздела 1	Всего листов раздела 1 : ___	Всего разделов: ___	Всего листов выписки: ___
22.05.2021 № **/****/*****			
Кадастровый номер:		53:08:0042408:3	

Номер кадастрового квартала:	53:08:0042408
Дата присвоения кадастрового номера:	08.12.1992
Ранее присвоенный государственный учетный номер:	данные отсутствуют
Адрес:	установлено относительно ориентира, расположенного за пределами участка. Почтовый адрес ориентира: обл. Новгородская, р-н Маловишерский, с/п Бургинское, д. Бурга, ул. 8 Марта, дом 35
Площадь:	2539 +/- 35кв. м
Кадастровая стоимость, руб.:	382271.84
Кадастровые номера расположенных в пределах земельного участка объектов недвижимости:	53:08:0042408:176
Категория земель:	Земли населённых пунктов
Виды разрешенного использования:	для ведения личного подсобного хозяйства
Статус записи об объекте недвижимости:	Сведения об объекте недвижимости имеют статус "актуальные, ранее учтенные"
Особые отметки:	данные отсутствуют

Сведения о зарегистрированных правах на объект недвижимости

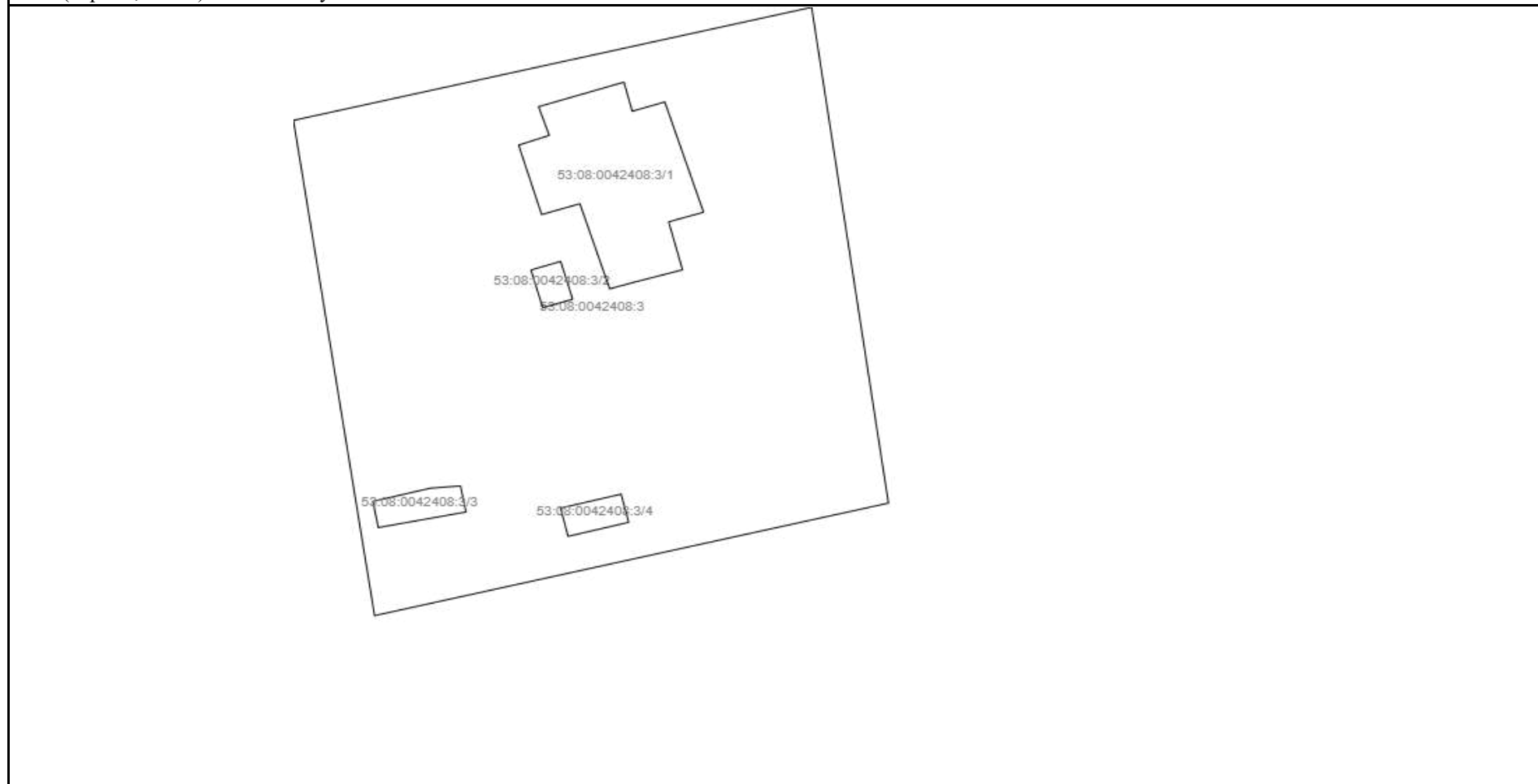
Земельный участок			
(вид объекта недвижимости)			
Лист № ____	Раздела 2	Всего листов раздела 2 : ____	Всего разделов: ____
Всего листов выписки: ____			
22.05.2021 № **/****/*****			
Кадастровый номер:		53:08:0042408:3	

1.	Правообладатель (правообладатели):	1.1.	Кузьмин Александр Иванович
2.	Вид, номер и дата государственной регистрации права:	2.1.	Собственность, № 53-53-04/012/2010-309 от 19.05.2010
3.	Документы-основания:	3.1.	сведения не предоставляются
4.	Ограничение прав и обременение объекта недвижимости:	не зарегистрировано	
5.	Сведения о наличии решения об изъятии объекта недвижимости для государственных и муниципальных нужд:	данные отсутствуют	
6.	Сведения об осуществлении государственной регистрации прав без необходимого в силу закона согласия третьего лица, органа:	данные отсутствуют	

Описание местоположения земельного участка

Земельный участок			
(вид объекта недвижимости)			
Лист № ___ Раздела 3	Всего листов раздела 3 : ___	Всего разделов: ___	Всего листов выписки: ___
22.05.2021 № **/****/*****			
Кадастровый номер:		53:08:0042408:3	

План (чертеж, схема) земельного участка:



Масштаб 1:

Условные обозначения:

Сведения об основных характеристиках объекта недвижимости

Земельный участок			
(вид объекта недвижимости)			
Лист № ___ Раздела 1	Всего листов раздела 1 : ___	Всего разделов: ___	Всего листов выписки: ___
22.05.2021 № **/****/*****			
Кадастровый номер:		53:08:0042408:6	

Номер кадастрового квартала:	53:08:0042408
Дата присвоения кадастрового номера:	01.12.1993
Ранее присвоенный государственный учетный номер:	данные отсутствуют
Адрес:	установлено относительно ориентира, расположенного за пределами участка. Почтовый адрес ориентира: Новгородская обл, р-н Маловишерский, с/п Бургинское, д Бурга, ул 8 Марта, д 31
Площадь:	2000 +/- 31 кв. м
Кадастровая стоимость, руб.:	301120
Кадастровые номера расположенных в пределах земельного участка объектов недвижимости:	53:08:0042408:183
Категория земель:	Земли населённых пунктов
Виды разрешенного использования:	для ведения личного подсобного хозяйства
Статус записи об объекте недвижимости:	Сведения об объекте недвижимости имеют статус "актуальные, ранее учтенные"
Особые отметки:	данные отсутствуют

Сведения о зарегистрированных правах на объект недвижимости

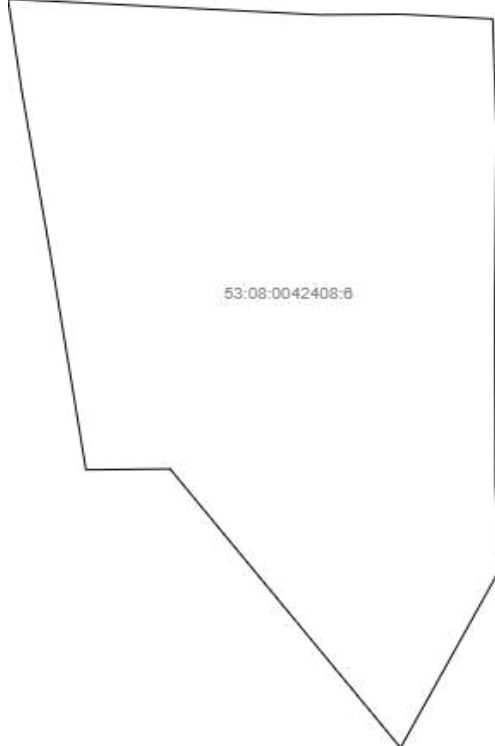
Земельный участок			
(вид объекта недвижимости)			
Лист № ____	Раздела 2	Всего листов раздела 2 : ____	Всего разделов: ____
Всего листов выписки: ____			
22.05.2021 № **/****/*****			
Кадастровый номер:		53:08:0042408:6	

1.	Правообладатель (правообладатели):	1.1.	Петров Андрей Юрьевич
2.	Вид, номер и дата государственной регистрации права:	2.1.	Собственность, № 53-53-04/004/2012-493 от 02.03.2012
3.	Документы-основания:	3.1.	сведения не предоставляются
4.	Ограничение прав и обременение объекта недвижимости:	не зарегистрировано	
5.	Сведения о наличии решения об изъятии объекта недвижимости для государственных и муниципальных нужд:	данные отсутствуют	
6.	Сведения об осуществлении государственной регистрации прав без необходимого в силу закона согласия третьего лица, органа:	данные отсутствуют	

Описание местоположения земельного участка

Земельный участок			
(вид объекта недвижимости)			
Лист № ____	Раздела 3	Всего листов раздела 3 : ____	Всего разделов: ____
22.05.2021 № **/****/*****			
Кадастровый номер:		53:08:0042408:6	

План (чертеж, схема) земельного участка:

	
Масштаб 1:	Условные обозначения:

Сведения об основных характеристиках объекта недвижимости

Земельный участок			
(вид объекта недвижимости)			
Лист № ___ Раздела 1	Всего листов раздела 1 : ___	Всего разделов: ___	Всего листов выписки: ___
22.05.2021 № **/****/*****			
Кадастровый номер:		53:08:0042408:112	

Номер кадастрового квартала:	53:08:0042408
Дата присвоения кадастрового номера:	21.11.2007
Ранее присвоенный государственный учетный номер:	данные отсутствуют
Адрес:	установлено относительно ориентира, расположенного за пределами участка. Почтовый адрес ориентира: обл. Новгородская, р-н Маловишерский, д. Бурга, ул. 8 Марта, дом 37а
Площадь:	1337кв. м
Кадастровая стоимость, руб.:	201298.72
Кадастровые номера расположенных в пределах земельного участка объектов недвижимости:	данные отсутствуют
Категория земель:	Земли населённых пунктов
Виды разрешенного использования:	для ведения личного подсобного хозяйства
Статус записи об объекте недвижимости:	Сведения об объекте недвижимости имеют статус "актуальные, ранее учтенные"
Особые отметки:	данные отсутствуют

Сведения о зарегистрированных правах на объект недвижимости

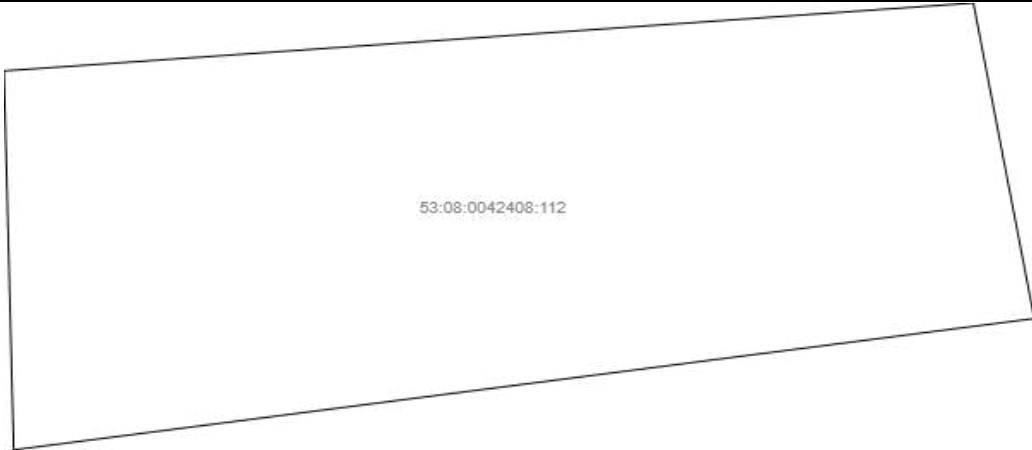
Земельный участок			
(вид объекта недвижимости)			
Лист № ____	Раздела 2	Всего листов раздела 2 : ____	Всего разделов: ____
Всего листов выписки: ____			
22.05.2021 № **/****/*****			
Кадастровый номер:		53:08:0042408:112	

1.	Правообладатель (правообладатели):	1.1.	Бакланов Александр Васильевич
2.	Вид, номер и дата государственной регистрации права:	2.1.	Собственность, № 53-53-04/031/2007-173 от 21.01.2008
3.	Документы-основания:	3.1.	сведения не предоставляются
4.	Ограничение прав и обременение объекта недвижимости:	не зарегистрировано	
5.	Сведения о наличии решения об изъятии объекта недвижимости для государственных и муниципальных нужд:	данные отсутствуют	
6.	Сведения об осуществлении государственной регистрации прав без необходимого в силу закона согласия третьего лица, органа:	данные отсутствуют	

Описание местоположения земельного участка

Земельный участок			
(вид объекта недвижимости)			
Лист № ____ Раздела 3	Всего листов раздела 3 : ____	Всего разделов: ____	Всего листов выписки: ____
22.05.2021 № **/****/*****			
Кадастровый номер:		53:08:0042408:112	

План (чертеж, схема) земельного участка:

 <p>53:08:0042408:112</p>	
Масштаб 1:	Условные обозначения:

Филиал Федерального государственного бюджетного учреждения "Федеральная кадастровая палата Федеральной службы государственной регистрации, кадастра и картографии" по Новгородской области
полное наименование органа регистрации прав

Выписка из Единого государственного реестра недвижимости об объекте недвижимости

Сведения о характеристиках объекта недвижимости

На основании запроса от 25.06.2021, поступившего на рассмотрение 25.06.2021, сообщаем, что согласно записям Единого государственного реестра недвижимости:

Раздел 1 Лист 1

Земельный участок			
вид объекта недвижимости			

Лист № 1 раздела 1	Всего листов раздела 1: 2	Всего разделов: 5	Всего листов выписки: 7
--------------------	---------------------------	-------------------	-------------------------

25 июня 2021г. № КУВИ-002/2021-78100804	
Кадастровый номер:	53:08:0042408:388
Номер кадастрового квартала:	53:08:0042408
Дата присвоения кадастрового номера:	27.11.2020

Ранее присвоенный государственный учетный номер:	данные отсутствуют
Адрес:	Российская Федерация, Новгородская область, Маловишерский муниципальный район, Бургинское сельское поселение, деревня Бурга, улица 8 Марта, земельный участок 29
Площадь:	2079 +/- 16
Кадастровая стоимость, руб.:	313014.24
Кадастровые номера расположенных в пределах земельного участка объектов недвижимости:	53:08:0042408:159
Кадастровые номера объектов недвижимости, из которых образован объект недвижимости:	53:08:0042408:5
Кадастровые номера образованных объектов недвижимости:	данные отсутствуют
Категория земель:	Земли населенных пунктов
Виды разрешенного использования:	Для ведения личного подсобного хозяйства
Сведения о кадастровом инженеру:	4931, образованием земельного участка путем перераспределения земельного участка с кадастровым номером 53:08:0042408:5, расположенного по адресу: Российская Федерация, Новгородская область, Маловишерский муниципальный район, Бургинское сельское поселение, д.Бурга, ул. 8 Марта, д.29 и земель, находящихся в государственной или муниципальной собственности, 17, 2020-04-22
Сведения о лесах, водных объектах и об иных природных объектах, расположенных в пределах земельного участка:	данные отсутствуют
Сведения о том, что земельный участок полностью расположен в границах зоны с особыми условиями использования территории, территории объекта культурного наследия, публичного сервитута:	данные отсутствуют

полное наименование должности	подпись	инициалы, фамилия
-------------------------------	---------	-------------------

М.П.

Земельный участок			
вид объекта недвижимости			
Лист № 2 раздела 1	Всего листов раздела 1: 2	Всего разделов: 5	Всего листов выписки: 7
25 июня 2021г. № КУВИ-002/2021-78100804			
Кадастровый номер:		53:08:0042408:388	
Сведения о том, что земельный участок расположен в границах особой экономической зоны, территории опережающего социально-экономического развития, зоны территориального развития в Российской Федерации, игровой зоны:	данные отсутствуют		
Сведения о том, что земельный участок расположен в границах особо охраняемой природной территории, охотничьих угодий, лесничеств:	данные отсутствуют		
Сведения о результатах проведения государственного земельного надзора:	данные отсутствуют		
Сведения о расположении земельного участка в границах территории, в отношении которой утвержден проект межевания территории:	данные отсутствуют		
Условный номер земельного участка:	данные отсутствуют		
Сведения о принятии акта и (или) заключении договора, предусматривающих предоставление в соответствии с земельным законодательством исполнительным органом государственным органом власти или органом местного самоуправления, находящегося в государственной или муниципальной собственности земельного участка для строительства наемного дома социального использования или наемного дома коммерческого использования:	данные отсутствуют		
Сведения о том, что земельный участок или земельные участки образованы на основании решения об изъятии земельного участка и (или) расположенного на нем объекта недвижимости для государственных или муниципальных нужд:	данные отсутствуют		
Сведения о том, что земельный участок образован из земель или земельного участка, государственная собственность на которые не разграничена:	данные отсутствуют		
Сведения о наличии земельного спора о местоположении границ земельных участков:	данные отсутствуют		
Статус записи об объекте недвижимости:	Сведения об объекте недвижимости имеют статус "актуальные"		
Особые отметки:	Сведения, необходимые для заполнения раздела: 4 - Сведения о частях земельного участка, отсутствуют.		
Получатель выписки:	Администрация Маловишерского муниципального района		

полное наименование должности	подпись	инициалы, фамилия

М.П.

Выписка из Единого государственного реестра недвижимости об объекте недвижимости

Сведения о зарегистрированных правах

Земельный участок			
вид объекта недвижимости			
Лист № 1 раздела 2	Всего листов раздела 2: 2	Всего разделов: 5	Всего листов выписки: 7
25 июня 2021г. № КУВИ-002/2021-78100804			
Кадастровый номер:		53:08:0042408:388	
1	Правообладатель (правообладатели):	1.1	Джалалов Ядигар Кара Оглы, 02.09.1954, гор. Кировабад Азербайджан, Российская Федерация Паспорт гражданина Российской Федерации серия 49 00 №054846, выдан 20.09.2000, Маловишерскм РОВД Новгородской области
2	Вид, номер, дата и время государственной регистрации права:	2.1	Собственность 53:08:0042408:388-53/092/2021-1 01.06.2021 16:32:53
3	Сведения об осуществлении государственной регистрации сделки, права без необходимого в силу закона согласия третьего лица, органа:	3.1	данные отсутствуют
4	Ограничение прав и обременение объекта недвижимости:	не зарегистрировано	
5	Договоры участия в долевом строительстве:	не зарегистрировано	
6	Заявленные в судебном порядке права требования:	данные отсутствуют	
7	Сведения о возражении в отношении зарегистрированного права:	данные отсутствуют	
8	Сведения о наличии решения об изъятии объекта недвижимости для государственных и муниципальных нужд:	данные отсутствуют	
9	Сведения о невозможности государственной регистрации без личного участия правообладателя или его законного представителя:	данные отсутствуют	
10	Правопритязания и сведения о наличии поступивших, но не рассмотренных заявлений о проведении государственной регистрации права (перехода, прекращения права), ограничения права или обременения объекта недвижимости, сделки в отношении объекта недвижимости:	отсутствуют	

полное наименование должности	подпись	инициалы, фамилия
-------------------------------	---------	-------------------

М.П.

Земельный участок			
вид объекта недвижимости			
Лист № 2 раздела 2	Всего листов раздела 2: 2	Всего разделов: 5	Всего листов выписки: 7
25 июня 2021г. № КУВИ-002/2021-78100804			
Кадастровый номер:		53:08:0042408:388	
11	Сведения о невозможности государственной регистрации перехода, прекращения, ограничения права на земельный участок из земель сельскохозяйственного назначения:	данные отсутствуют	

полное наименование должности	подпись	инициалы, фамилия
-------------------------------	---------	-------------------

М.П.

Выписка из Единого государственного реестра недвижимости об объекте недвижимости
Описание местоположения земельного участка

Земельный участок			
вид объекта недвижимости			
Лист № 1 раздела 3	Всего листов раздела 3: 1	Всего разделов: 5	Всего листов выписки: 7
25 июня 2021г. № КУВИ-002/2021-78100804			
Кадастровый номер:		53:08:0042408:388	

План (чертеж, схема) земельного участка



Масштаб 1:600

Условные обозначения:

полное наименование должности	подпись	инициалы, фамилия
-------------------------------	---------	-------------------

М.П.

Выписка из Единого государственного реестра недвижимости об объекте недвижимости

Описание местоположения земельного участка

Земельный участок			
вид объекта недвижимости			
Лист № 1 раздела 3.1	Всего листов раздела 3.1: 1	Всего разделов: 5	Всего листов выписки: 7
25 июня 2021г. № КУВИ-002/2021-78100804			
Кадастровый номер:		53:08:0042408:388	

Описание местоположения границ земельного участка							
№ п/п	Номер точки		Дирекционный угол	Горизонтальное проложение, м	Описание закрепления на местности	Кадастровые номера смежных участков	Сведения об адресах правообладателей смежных земельных участков
	начальная	конечная					
1	2	3	4	5	6	7	8
1	1.1.1	1.1.2	270°21.2'	37.35	данные отсутствуют	53:08:0042408:110	данные отсутствуют
2	1.1.2	1.1.3	350°7.9'	41.48	данные отсутствуют	данные отсутствуют	данные отсутствуют
3	1.1.3	1.1.4	79°53.5'	9.63	данные отсутствуют	данные отсутствуют	данные отсутствуют
4	1.1.4	1.1.5	27°27.4'	18.39	данные отсутствуют	53:08:0042408:6	адрес отсутствует
5	1.1.5	1.1.6	98°43.1'	12.8	данные отсутствуют	данные отсутствуют	данные отсутствуют
6	1.1.6	1.1.7	102°19.4'	9.98	данные отсутствуют	данные отсутствуют	данные отсутствуют
7	1.1.7	1.1.8	175°31.7'	49.89	данные отсутствуют	данные отсутствуют	данные отсутствуют
8	1.1.8	1.1.1	177°43.9'	5.3	данные отсутствуют	53:08:0042408:110	данные отсутствуют

полное наименование должности	подпись	инициалы, фамилия
-------------------------------	---------	-------------------

М.П.

Выписка из Единого государственного реестра недвижимости об объекте недвижимости

Описание местоположения земельного участка

Земельный участок			
вид объекта недвижимости			
Лист № 1 раздела 3.2	Всего листов раздела 3.2: 1	Всего разделов: 5	Всего листов выписки: 7
25 июня 2021г. № КУВИ-002/2021-78100804			
Кадастровый номер:		53:08:0042408:388	

Сведения о характерных точках границы земельного участка				
Система координат 53.2				
Номер точки	Координаты, м		Описание закрепления на местности	Средняя квадратичная погрешность определения координат характерных точек границ земельного участка, м
	X	Y		
1	2	3	4	5
1	599166.3	2248510.98	Долговременный межевой знак	0.1
2	599166.53	2248473.63	Долговременный межевой знак	0.1
3	599207.4	2248466.52	Долговременный межевой знак	0.1
4	599209.09	2248476	Долговременный межевой знак	0.1
5	599225.41	2248484.48	Долговременный межевой знак	0.1
6	599223.47	2248497.13	Долговременный межевой знак	0.1
7	599221.34	2248506.88	Долговременный межевой знак	0.1
8	599171.6	2248510.77	Долговременный межевой знак	0.1
1	599166.3	2248510.98	Долговременный межевой знак	0.1

полное наименование должности	подпись	инициалы, фамилия
-------------------------------	---------	-------------------

М.П.

Филиал Федерального государственного бюджетного учреждения "Федеральная кадастровая палата Федеральной службы государственной регистрации, кадастра и картографии" по Новгородской области
полное наименование органа регистрации прав

Выписка из Единого государственного реестра недвижимости об объекте недвижимости

Сведения о характеристиках объекта недвижимости

На основании запроса от 25.06.2021, поступившего на рассмотрение 25.06.2021, сообщаем, что согласно записям Единого государственного реестра недвижимости:

Раздел 1 Лист 1

Здание			
вид объекта недвижимости			

Лист № 1 раздела 1	Всего листов раздела 1: 2	Всего разделов: 3	Всего листов выписки: 5
--------------------	---------------------------	-------------------	-------------------------

25 июня 2021г. № КУВИ-002/2021-78102020	
Кадастровый номер:	53:08:0042402:192
Номер кадастрового квартала:	53:08:0042402
Дата присвоения кадастрового номера:	22.06.2012

Ранее присвоенный государственный учетный номер:	Инвентарный номер 0102100; Кадастровый номер 53:08:042402:0042:0102100/21
Местоположение:	Новгородская область, р-н Маловишерский, д Бурга, ул Пионерская, д 1
Площадь:	59.3
Назначение:	Жилое
Наименование:	Жилой дом
Количество этажей, в том числе подземных этажей:	1, в том числе подземных 0
Материал наружных стен:	Рубленые
Год ввода в эксплуатацию по завершении строительства:	1961
Год завершения строительства:	1961
Кадастровая стоимость, руб.:	593254.4
Кадастровые номера иных объектов недвижимости, в пределах которых расположен объект недвижимости:	53:08:0042402:42
Кадастровые номера помещений, машино-мест, расположенных в здании или сооружении:	данные отсутствуют
Кадастровые номера объектов недвижимости, из которых образован объект недвижимости:	данные отсутствуют
Кадастровые номера образованных объектов недвижимости:	данные отсутствуют
Сведения о включении объекта недвижимости в состав предприятия как имущественного комплекса:	данные отсутствуют
Сведения о включении объекта недвижимости в состав единого недвижимого комплекса:	данные отсутствуют
Виды разрешенного использования:	данные отсутствуют
Сведения о включении объекта недвижимости в реестр объектов культурного наследия:	данные отсутствуют

полное наименование должности	подпись	инициалы, фамилия
-------------------------------	---------	-------------------

М.П.

Здание			
вид объекта недвижимости			
Лист № 2 раздела 1	Всего листов раздела 1: 2	Всего разделов: 3	Всего листов выписки: 5
25 июня 2021г. № КУВИ-002/2021-78102020			
Кадастровый номер:		53:08:0042402:192	
Сведения о кадастровом инженеру:		данные отсутствуют	
Статус записи об объекте недвижимости:		Сведения об объекте недвижимости имеют статус "актуальные, ранее учтенные"	
Особые отметки:		Сведения, необходимые для заполнения разделов: 6 - Сведения о частях объекта недвижимости; 7 - Перечень помещений, машино-мест, расположенных в здании, сооружении; 8 - План расположения помещения, машино-места на этаже (плане этажа), отсутствуют.	
Получатель выписки:		Администрация Маловишерского муниципального района	

полное наименование должности	подпись	инициалы, фамилия

М.П.

Выписка из Единого государственного реестра недвижимости об объекте недвижимости

Сведения о зарегистрированных правах

Здание			
вид объекта недвижимости			
Лист № 1 раздела 2	Всего листов раздела 2: 2	Всего разделов: 3	Всего листов выписки: 5
25 июня 2021г. № КУВИ-002/2021-78102020			
Кадастровый номер:		53:08:0042402:192	

1	Правообладатель (правообладатели):	1.1	Яковлев Иван Вячеславович, 09.03.2004, Великий Новгород, Гражданин РФ, СНИЛС 168-527-406 98 Свидетельство о рождении серия I-ДЛ №520270, выдан 19.03.2004, отдел ЗАГС Великого Новгорода Новгородской области Российская Федерация
2	Вид, номер, дата и время государственной регистрации права:	2.1	Общая долевая собственность, 1/4 53:08:0042402:192-53/004/2017-5 26.05.2017 11:50:00
3	Сведения об осуществлении государственной регистрации сделки, права без необходимого в силу закона согласия третьего лица, органа:	3.1	данные отсутствуют
4	Ограничение прав и обременение объекта недвижимости:	не зарегистрировано	
1	Правообладатель (правообладатели):	1.2	Яковлева Ольга Владимировна, 26.07.1978, гор.Новгород, Гражданин РФ, СНИЛС 024-503-727 17 Паспорт гражданина Российской Федерации серия 49 03 №601335, выдан 29.10.2003, УВД Великого Новгорода
2	Вид, номер, дата и время государственной регистрации права:	2.2	Общая долевая собственность, 1/4 53:08:0042402:192-53/004/2017-4 26.05.2017 11:50:00
3	Сведения об осуществлении государственной регистрации сделки, права без необходимого в силу закона согласия третьего лица, органа:	3.2	данные отсутствуют
4	Ограничение прав и обременение объекта недвижимости:	не зарегистрировано	
1	Правообладатель (правообладатели):	1.3	Яковлева Милана Вячеславовна, 26.09.2011, г. Великий Новгород Новгородская область, Российская Федерация, СНИЛС 168-527-405 97 Свидетельство о рождении серия I-ДЛ №613712, выдан 14.10.2011, отдел ЗАГС Великого Новгорода комитета ЗАГС Новгородской области Новгородская область, г.Великий Новгород, ул.Большая Московская, д.108, кв.4
2	Вид, номер, дата и время государственной регистрации права:	2.3	Общая долевая собственность, 1/4 53:08:0042402:192-53/004/2017-3 26.05.2017 11:49:59
3	Сведения об осуществлении государственной регистрации сделки, права без необходимого в силу закона согласия третьего лица, органа:	3.3	данные отсутствуют
4	Ограничение прав и обременение объекта недвижимости:	не зарегистрировано	
1	Правообладатель (правообладатели):	1.4	Яковлев Вячеслав Николаевич, 20.01.1981, г. Чехов Московской области, Российской Федерации,

полное наименование должности	подпись	инициалы, фамилия

М.П.

Здание			
вид объекта недвижимости			
Лист № 2 раздела 2	Всего листов раздела 2: 2	Всего разделов: 3	Всего листов выписки: 5
25 июня 2021г. № КУВИ-002/2021-78102020			
Кадастровый номер:		53:08:0042402:192	
			СНИЛС 115-024-847 16 Паспорт гражданина Российской Федерации серия 49 01 №146302, выдан 08.06.2001, Маловишерским РОВД Новгородской области
2	Вид, номер, дата и время государственной регистрации права:	2.4	Общая долевая собственность, 1/4 53:08:0042402:192-53/004/2017-2 26.05.2017 11:49:58
3	Сведения об осуществлении государственной регистрации сделки, права без необходимого в силу закона согласия третьего лица, органа:	3.4	данные отсутствуют
4	Ограничение прав и обременение объекта недвижимости:	не зарегистрировано	
5	Договоры участия в долевом строительстве:	не зарегистрировано	
6	Заявленные в судебном порядке права требования:	данные отсутствуют	
7	Сведения о возражении в отношении зарегистрированного права:	данные отсутствуют	
8	Сведения о наличии решения об изъятии объекта недвижимости для государственных и муниципальных нужд:	данные отсутствуют	
9	Сведения о невозможности государственной регистрации без личного участия правообладателя или его законного представителя:	данные отсутствуют	
10	Правопритязания и сведения о наличии поступивших, но не рассмотренных заявлений о проведении государственной регистрации права (перехода, прекращения права), ограничения права или обременения объекта недвижимости, сделки в отношении объекта недвижимости:	отсутствуют	

полное наименование должности	подпись	инициалы, фамилия
-------------------------------	---------	-------------------

М.П.

Выписка из Единого государственного реестра недвижимости об объекте недвижимости
 Описание местоположения объекта недвижимости

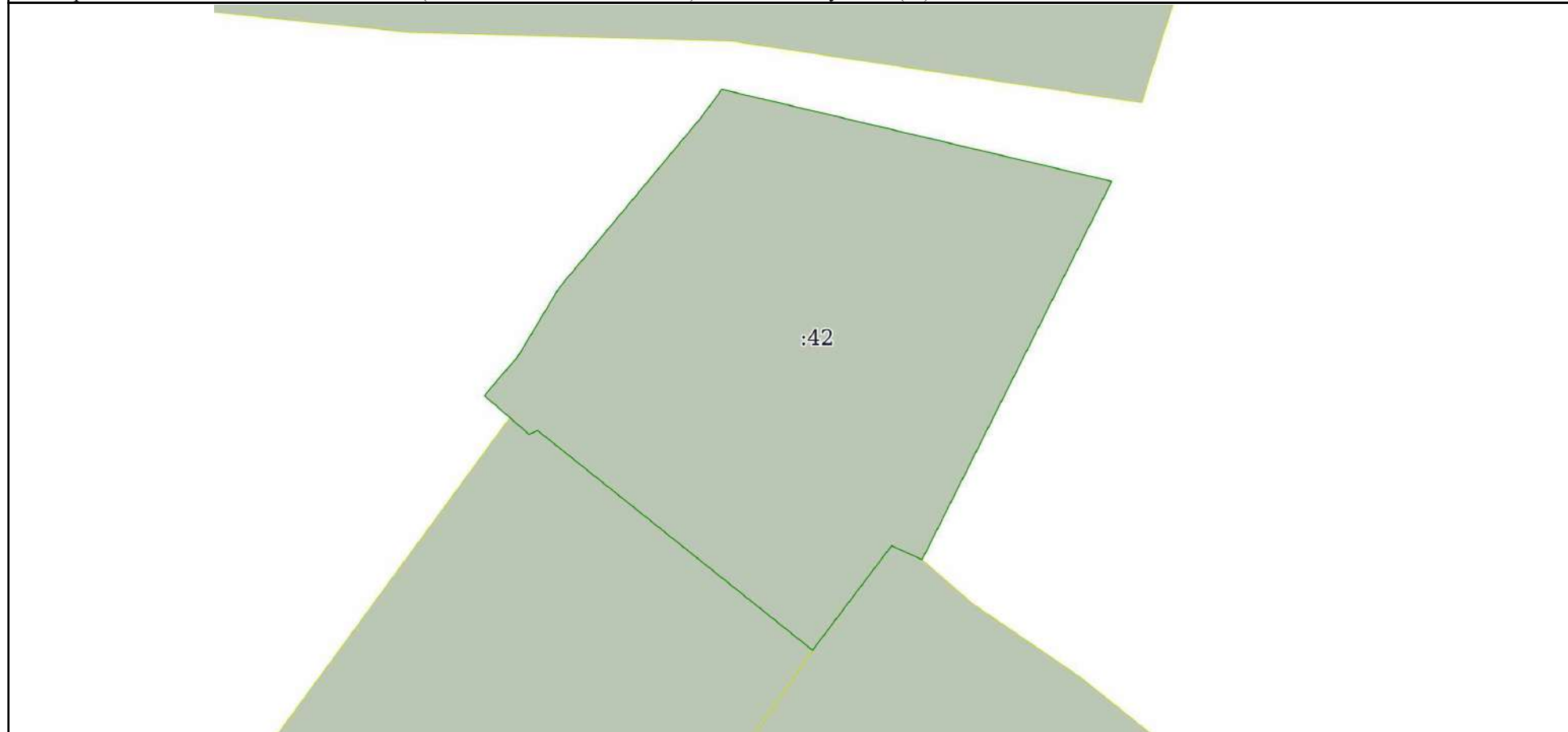
Здание			
вид объекта недвижимости			

Лист № 1 раздела 5	Всего листов раздела 5: 1	Всего разделов: 3	Всего листов выписки: 5
--------------------	---------------------------	-------------------	-------------------------

25 июня 2021г. № КУВИ-002/2021-78102020

Кадастровый номер: 53:08:0042402:192

Схема расположения объекта недвижимости (части объекта недвижимости) на земельном участке(ах)



Масштаб 1:500	Условные обозначения:		
---------------	-----------------------	--	--

полное наименование должности	подпись	инициалы, фамилия
-------------------------------	---------	-------------------

М.П.

Выписка из Единого государственного реестра недвижимости
о переходе прав на объект недвижимости

Филиал Федерального государственного бюджетного учреждения "Федеральная кадастровая палата Федеральной службы государственной регистрации, кадастра и картографии" по Новгородской области
полное наименование органа регистрации прав

17.02.2022г.

№ КУВИ-001/2022-22631252

На основании запроса от 17.02.2022, поступившего на рассмотрение 17.02.2022, сообщаем, что в Единый государственный реестр недвижимости внесены записи о государственной регистрации перехода прав на:

1	Вид объекта недвижимости:	Здание
	Кадастровый номер:	53:08:0042402:192
	Местоположение:	Новгородская область, р-н Маловишерский, д Бурга, ул Пионерская, д 1
2	Зарегистрировано:	
2.1	правообладатель:	Михайлова Тамара Ивановна, 14.02.1933, г.Вышний Волочек Калининской области, Российской Федерации, СНИЛС 078-172-318 79 Паспорт гражданина Российской Федерации серия 49 02 №308175, выдан 04.04.2002, Маловишерским РОВД Новгородской области
	вид зарегистрированного права, доля в праве:	Общая долевая собственность, 1/2
	сведения об осуществлении государственной регистрации сделки, права без необходимого в силу закона согласия третьего лица, органа:	данные отсутствуют
	дата государственной регистрации права:	27.09.2008
	номер государственной регистрации права:	53-53-04/020/2008-070
	дата, номер и основание государственной регистрации перехода (прекращения) права:	27.09.2008 Свидетельство о праве на наследство по закону
2.2	правообладатель:	Яковлева Елена Ивановна, 31.05.1959, ст.Бурга Маловишерского района Новгородской области, Российской Федерации, СНИЛС 016-038-927 34 Паспорт гражданина Российской Федерации серия 49 03 №665315, выдан 04.11.2004, ОВД Маловишерского района Новгородской области
	вид зарегистрированного права, доля в праве:	Собственность
	сведения об осуществлении государственной регистрации сделки, права без необходимого в силу закона согласия третьего лица, органа:	данные отсутствуют
	дата государственной регистрации права:	27.09.2008
	номер государственной регистрации права:	53-53-04/020/2008-073
	дата, номер и основание государственной регистрации перехода (прекращения) права:	26.05.2017 53:08:0042402:192-53/004/2017-1 Договор купли-продажи земельного участка с жилым домом

полное наименование должности	подпись	инициалы, фамилия
-------------------------------	---------	-------------------

М.П.

2.3	правообладатель:	Яковлев Вячеслав Николаевич, 20.01.1981, г. Чехов Московской области, Российской Федерации, СНИЛС 115-024-847 16 Паспорт гражданина Российской Федерации серия 49 01 №146302, выдан 08.06.2001, Маловишерским РОВД Новгородской области
	вид зарегистрированного права, доля в праве:	Общая долевая собственность, 1/4
	сведения об осуществлении государственной регистрации сделки, права без необходимого в силу закона согласия третьего лица, органа:	данные отсутствуют
	дата государственной регистрации права:	26.05.2017
	номер государственной регистрации права:	53:08:0042402:192-53/004/2017-2
	дата, номер и основание государственной регистрации перехода (прекращения) права:	
2.4	правообладатель:	Яковлева Милана Вячеславовна, 26.09.2011, г. Великий Новгород Новгородская область, Российская Федерация, СНИЛС 168-527-405 97 Свидетельство о рождении серия I-ДЛ №613712, выдан 14.10.2011, отдел ЗАГС Великого Новгорода комитета ЗАГС Новгородской области Новгородская область, г.Великий Новгород, ул.Большая Московская, д.108, кв.4
	вид зарегистрированного права, доля в праве:	Общая долевая собственность, 1/4
	сведения об осуществлении государственной регистрации сделки, права без необходимого в силу закона согласия третьего лица, органа:	данные отсутствуют
	дата государственной регистрации права:	26.05.2017
	номер государственной регистрации права:	53:08:0042402:192-53/004/2017-3
	дата, номер и основание государственной регистрации перехода (прекращения) права:	
2.5	правообладатель:	Яковлев Иван Вячеславович, 09.03.2004, Великий Новгород, Гражданин РФ, СНИЛС 168-527-406 98 Свидетельство о рождении серия I-ДЛ №520270, выдан 19.03.2004, отдел ЗАГС Великого Новгорода Новгородской области Российская Федерация
	вид зарегистрированного права, доля в праве:	Общая долевая собственность, 1/4
	сведения об осуществлении государственной регистрации сделки, права без необходимого в силу закона согласия третьего лица, органа:	данные отсутствуют
	дата государственной регистрации права:	26.05.2017
	номер государственной регистрации права:	53:08:0042402:192-53/004/2017-5
	дата, номер и основание государственной регистрации перехода (прекращения) права:	

полное наименование должности	подпись	инициалы, фамилия
-------------------------------	---------	-------------------

М.П.

2.6	правообладатель:	Яковлева Ольга Владимировна, 26.07.1978, гор.Новгород, Гражданин РФ, СНИЛС 024-503-727 17 Паспорт гражданина Российской Федерации серия 49 03 №601335, выдан 29.10.2003, УВД Великого Новгорода
	вид зарегистрированного права, доля в праве:	Общая долевая собственность, 1/4
	сведения об осуществлении государственной регистрации сделки, права без необходимого в силу закона согласия третьего лица, органа:	данные отсутствуют
	дата государственной регистрации права:	26.05.2017
	номер государственной регистрации права:	53:08:0042402:192-53/004/2017-4
	дата, номер и основание государственной регистрации перехода (прекращения) права:	
3	Получатель выписки	Администрация Маловишерского муниципального района

Использование сведений, содержащихся в настоящей выписке, способами или в форме, которые наносят ущерб правам и законным интересам правообладателей, влечет ответственность, предусмотренную законодательством Российской Федерации

полное наименование должности	подпись	инициалы, фамилия

М.П.

Сведения об основных характеристиках объекта недвижимости

Здание	
(вид объекта недвижимости)	
Лист № __ Раздела 1	Всего листов раздела 1 : __
Всего разделов: __	
Всего листов выписки: __	
17.06.2021 № **/****/*****	
Кадастровый номер:	53:08:0042408:176
Номер кадастрового квартала:	53:08:0042408
Дата присвоения кадастрового номера:	22.06.2012
Ранее присвоенный государственный учетный номер:	Инвентарный номер: 0102329
Адрес:	Новгородская область, р-н Маловишерский, д Бурга, ул 8 Марта, д 35
Площадь, м ² :	53.4
Назначение:	Жилой дом
Наименование:	Жилой дом объект индивидуального жилищного строительства
Количество этажей, в том числе подземных этажей:	1
Год ввода в эксплуатацию по завершении строительства:	1990
Год завершения строительства:	1990
Кадастровая стоимость, руб.:	534229.09
Кадастровые номера иных объектов недвижимости, в пределах которых расположен объект недвижимости:	53:08:0042408:3
Кадастровые номера помещений, машино-мест, расположенных в здании или сооружении:	данные отсутствуют
Виды разрешенного использования:	данные отсутствуют
Статус записи об объекте недвижимости:	Сведения об объекте недвижимости имеют статус "актуальные, ранее учтенные"
Особые отметки:	Сведения необходимые для заполнения раздела 4 отсутствуют.

Сведения о зарегистрированных правах

Здание			
(вид объекта недвижимости)			
Лист № ____	Раздела <u>2</u>	Всего листов раздела <u>2</u> : ____	Всего разделов: ____
17.06.2021 № **/****/*****			
Кадастровый номер:		53:08:0042408:176	

1.	Правообладатель (правообладатели):	1.1.	Кузьмин Александр Иванович
2.	Вид, номер и дата государственной регистрации права:	2.1.	Собственность, № 53-53-04/012/2010-310 от 19.05.2010
3.	Документы-основания:	3.1.	сведения не предоставляются
4.	Ограничение прав и обременение объекта недвижимости:	не зарегистрировано	
5.	Сведения о наличии решения об изъятии объекта недвижимости для государственных и муниципальных нужд:	данные отсутствуют	
6.	Сведения об осуществлении государственной регистрации прав без необходимого в силу закона согласия третьего лица, органа:	данные отсутствуют	

Сведения об основных характеристиках объекта недвижимости

Здание	
(вид объекта недвижимости)	
Лист № __ Раздела 1	Всего листов раздела 1 : __
Всего разделов: __	
Всего листов выписки: __	
17.06.2021 № **/****/*****	
Кадастровый номер:	53:08:0042408:183
Номер кадастрового квартала:	53:08:0042408
Дата присвоения кадастрового номера:	22.06.2012
Ранее присвоенный государственный учетный номер:	Инвентарный номер: 0102509, Условный номер: 53-53-04/004/2012-494
Адрес:	Новгородская область, р-н. Маловишерский, д. Бурга, ул. 8 Марта, д. 31
Площадь, м ² :	55.7
Назначение:	Жилой дом
Наименование:	жилой дом
Количество этажей, в том числе подземных этажей:	1
Год ввода в эксплуатацию по завершении строительства:	1996
Год завершения строительства:	1996
Кадастровая стоимость, руб.:	557238.95
Кадастровые номера иных объектов недвижимости, в пределах которых расположен объект недвижимости:	53:08:0042408:6
Кадастровые номера помещений, машино-мест, расположенных в здании или сооружении:	данные отсутствуют
Виды разрешенного использования:	данные отсутствуют
Статус записи об объекте недвижимости:	Сведения об объекте недвижимости имеют статус "актуальные, ранее учтенные"
Особые отметки:	Сведения необходимые для заполнения раздела 4 отсутствуют.

Сведения о зарегистрированных правах

Здание			
(вид объекта недвижимости)			
Лист № ____	Раздела <u>2</u>	Всего листов раздела <u>2</u> : ____	Всего разделов: ____
17.06.2021 № **/****/*****			
Кадастровый номер:		53:08:0042408:183	

1.	Правообладатель (правообладатели):	1.1.	Петров Андрей Юрьевич
2.	Вид, номер и дата государственной регистрации права:	2.1.	Собственность, № 53-53-04/004/2012-494 от 02.03.2012
3.	Документы-основания:	3.1.	сведения не предоставляются
4.	Ограничение прав и обременение объекта недвижимости:	не зарегистрировано	
5.	Сведения о наличии решения об изъятии объекта недвижимости для государственных и муниципальных нужд:	данные отсутствуют	
6.	Сведения об осуществлении государственной регистрации прав без необходимого в силу закона согласия третьего лица, органа:	данные отсутствуют	

Сведения об основных характеристиках объекта недвижимости

Здание	
(вид объекта недвижимости)	
Лист № __ Раздела 1	Всего листов раздела 1 : __
Всего разделов: __	
Всего листов выписки: __	
17.06.2021 № **/****/*****	
Кадастровый номер:	53:08:0042408:184
Номер кадастрового квартала:	53:08:0042408
Дата присвоения кадастрового номера:	22.06.2012
Ранее присвоенный государственный учетный номер:	Инвентарный номер: 0102491, Кадастровый номер: 53:08:042408:0002:0102491\21
Адрес:	Новгородская область, р-н Маловишерский, д Бурга, ул 8 Марта, д 37
Площадь, м ² :	118.8
Назначение:	Жилой дом
Наименование:	Двухэтажный жилой дом
Количество этажей, в том числе подземных этажей:	2
Год ввода в эксплуатацию по завершении строительства:	1997
Год завершения строительства:	1997
Кадастровая стоимость, руб.:	1188509.65
Кадастровые номера иных объектов недвижимости, в пределах которых расположен объект недвижимости:	53:08:0042408:2
Кадастровые номера помещений, машино-мест, расположенных в здании или сооружении:	данные отсутствуют
Виды разрешенного использования:	данные отсутствуют
Статус записи об объекте недвижимости:	Сведения об объекте недвижимости имеют статус "актуальные, ранее учтенные"
Особые отметки:	Сведения необходимые для заполнения раздела 4 отсутствуют.

Сведения о зарегистрированных правах

Здание			
(вид объекта недвижимости)			
Лист № ____	Раздела <u>2</u>	Всего листов раздела <u>2</u> : ____	Всего разделов: ____
17.06.2021 № **/****/*****			
Кадастровый номер:		53:08:0042408:184	

1.	Правообладатель (правообладатели):	1.1.	Бакланов Александр Васильевич
2.	Вид, номер и дата государственной регистрации права:	2.1.	Собственность, № 53-53-04/027/2007-342 от 21.12.2007
3.	Документы-основания:	3.1.	сведения не предоставляются
4.	Ограничение прав и обременение объекта недвижимости:	не зарегистрировано	
5.	Сведения о наличии решения об изъятии объекта недвижимости для государственных и муниципальных нужд:	данные отсутствуют	
6.	Сведения об осуществлении государственной регистрации прав без необходимого в силу закона согласия третьего лица, органа:	данные отсутствуют	

Сведения об основных характеристиках объекта недвижимости

Здание	
(вид объекта недвижимости)	
Лист № __ Раздела 1	Всего листов раздела 1 : __
Всего разделов: __	
Всего листов выписки: __	
17.06.2021 № **/****/*****	
Кадастровый номер:	53:08:0101801:128
Номер кадастрового квартала:	53:08:0101801
Дата присвоения кадастрового номера:	22.06.2012
Ранее присвоенный государственный учетный номер:	Инвентарный номер: 0705028, Кадастровый номер: 53:08:101801:13:0705028/21
Адрес:	Новгородская область, р-н. Маловишерский, д. Кривое Колено
Площадь, м ² :	49
Назначение:	Жилой дом
Наименование:	Индивидуальный жилой дом
Количество этажей, в том числе подземных этажей:	2
Год ввода в эксплуатацию по завершении строительства:	1994
Год завершения строительства:	1994
Кадастровая стоимость, руб.:	490210.21
Кадастровые номера иных объектов недвижимости, в пределах которых расположен объект недвижимости:	53:08:0101801:13
Кадастровые номера помещений, машино-мест, расположенных в здании или сооружении:	данные отсутствуют
Виды разрешенного использования:	данные отсутствуют
Статус записи об объекте недвижимости:	Сведения об объекте недвижимости имеют статус "актуальные, ранее учтенные"
Особые отметки:	Сведения необходимые для заполнения раздела 4 отсутствуют.

Сведения о зарегистрированных правах

Здание			
(вид объекта недвижимости)			
Лист № ____	Раздела <u>2</u>	Всего листов раздела <u>2</u> : ____	Всего разделов: ____
17.06.2021 № **/****/*****			
Кадастровый номер:		53:08:0101801:128	

1.	Правообладатель (правообладатели):	1.1.	Быхалова Светлана Васильевна
2.	Вид, номер и дата государственной регистрации права:	2.1.	Собственность, № 53-53-04/019/2007-418 от 12.09.2007
3.	Документы-основания:	3.1.	сведения не предоставляются
4.	Ограничение прав и обременение объекта недвижимости:	не зарегистрировано	
5.	Сведения о наличии решения об изъятии объекта недвижимости для государственных и муниципальных нужд:	данные отсутствуют	
6.	Сведения об осуществлении государственной регистрации прав без необходимого в силу закона согласия третьего лица, органа:	данные отсутствуют	

10. Геоданные

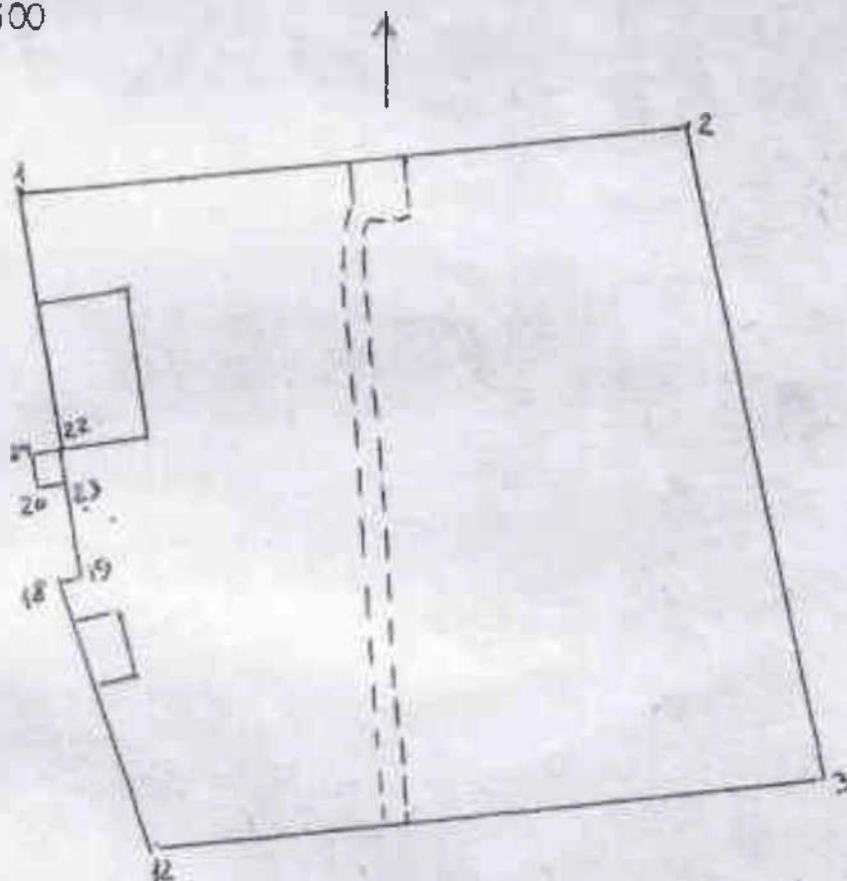
11. Описание смежеств

№ № точек	Дирекц. углы град. мин.	Длины линий
1	83°33'	44,79
2	167°10'	44,01
3	263°22'	43,94
12	337°55'	19,01
18	71°10'	1,39
19	346°31'	6,13
23	97°25'	2,01
20	357°49'	2,63
24	87°54'	2,18
22	348°07'	16,84
1		

1-2-3-улица 8 марта
 3-12- участок Петрова
 12-1-участок "узьминих"

П Л А Н земельного участка д. Бурга улица 8 Марта

М 1:500



Председатель Комитета по земельным ресурсам и землеустройству

План составил:

Материаловского района
(района, город)

Ведущий специалист

М. И. Павлова
(подпись, фамилия, инициалы)

Шар Г.В. Шакурова
(подпись, фамилия, инициалы)

3. _____ 19⁹⁷ г.

3. _____ июля 19⁹⁷ г.





ДОГОВОР КУПЛИ-ПРОДАЖИ (КУПЧАЯ) ЗЕМЕЛЬНОГО УЧАСТКА С ЖИЛЫМ ДОМОМ

Город Малая Вишера Новгородской области, третьего июня тысяча девятьсот девяносто седьмого года.

Мы, гр.Томчин Александр Биняминович, проживающий по адресу: г.Санкт-Петербург, пр.Юрия Гагарина, д.20, корп.6, кв.223, с одной стороны,
и гр.Рыбалко Ольга Валентиновна, проживающая по адресу: г.Санкт-Петербург, ул. Евдокима-Огнева, д.6, корп.4, кв.82, с другой стороны,
заключили настоящий договор о нижеследующем:

1. ПРЕДМЕТ ДОГОВОРА.

1.1. Я, Томчин Александр Биняминович, продал Рыбалко Ольге Валентиновне принадлежащий мне по праву собственности ЗЕМЕЛЬНЫЙ УЧАСТОК и размещенный на нем ЖИЛОЙ ДОМ в границах плана (чертежа), прилагаемого к настоящему договору, площадью 1919 (одна тысяча девятьсот девятнадцать) кв.м, находящийся деревня Бурга Маловишерского района Новгородской области на землях населенных пунктов, находящихся в ведении Бургинской Администрации Маловишерского района Новгородской области, предоставленный для ведения подсобного хозяйства.

1.2. Указанный земельный участок принадлежит Томчину Александру Биняминовичу на основании свидетельства о праве собственности на землю, выданного Администрацией Бургинского сельсовета Маловишерского района Новгородской области 02 декабря 1992 года за N 766.

1.3. На земельном участке расположен жилой дом, состоящий из основного бревенчатого строения общей полезной площадью 19,0 (девятнадцать целых ноль десятых) кв.м, в том числе жилой - 11,8 (одиннадцать целых восемь десятых) кв.м, на указанном земельном участке также расположены: навес дощатый, два сарая дощатых.

1.4. Указанный жилой дом принадлежит Томчину Александру Биняминовичу на основании договора купли-продажи, удостоверенного Бургинским сельским Советом Маловишерского района Новгородской области 23 августа 1989 года по реестру N 47, зарегистрированного в Маловишерском муниципальном предприятии технической инвентаризации 03 июня 1997 года за номером 6в-3-107.

2. ПЛАТА ПО ДОГОВОРУ.

2.1. Нормативная стоимость земельного участка составляет 1919000 (один миллион девятьсот девятнадцать тысяч) рублей, что подтверждается справкой N 140, выданной 03 июня 1997 года Маловишерским комитетом по земельным ресурсам и землеустройству.

г.Малая

Вишера

2.2. Инвентаризационная оценка жилого дома составляет 19173660 (девятнадцать миллионов сто семьдесят три тысячи шестьсот шестьдесят) рублей, что подтверждается справкой, выданной Маловишерским муниципальным предприятием технической инвентаризации N 312 от 03 июня 1997 года.

2.3. Указанный земельный участок и жилой дом продаются за 21092660 (двадцать один миллион девятьсот две тысячи шестьсот шестьдесят) рублей.

2.4. Я, Рыбалко Ольга Валентиновна купила у Томчина Александра Биняминовича указанный земельный участок и жилой дом за 21092660 (двадцать один миллион девятьсот две тысячи шестьсот шестьдесят) рублей.

Расчет между сторонами произведен полностью до подписания договора.

3. ОБРЕМЕНЕНИЯ ЗЕМЕЛЬНОГО УЧАСТКА И ЖИЛОГО ДОМА.

3.1. Земельный участок и жилой дом не обременены правами других лиц.

4. ОГРАНИЧЕНИЯ В ПОЛЬЗОВАНИИ ЗЕМЕЛЬНЫМ УЧАСТКОМ.

4.1. Земельный участок использовать по назначению, на участке имеется ручей - 70 кв.м..

5. ОБЯЗАТЕЛЬСТВА СТОРОН.

5.1. Томчин Александр Биняминович продал, а Рыбалко Ольга Валентиновна купила по настоящему договору земельный участок и жилой дом свободными от любых имущественных прав и претензий третьих лиц, о которых в момент заключения договора они не могли не знать.

5.2. Ответственность и права сторон, не предусмотренные в настоящем договоре, определяются в соответствии с законодательством Российской Федерации, правовыми актами Администрации Новгородской области, изданными в пределах ее полномочий.

6. ЗАКЛЮЧИТЕЛЬНЫЕ ПОЛОЖЕНИЯ.

6.1. Договор вступает в силу с момента регистрации в Маловишерском муниципальном предприятии технической инвентаризации и Маловишерском комитете по земельным ресурсам и землеустройству нотариально удостоверенной купчей.

6.2. В соответствии со статьей 556 Гражданского кодекса Российской Федерации при передаче земельного участка и жилого дома стороны составляют в обязательном порядке передаточный акт.

6.3. В качестве неотъемлемой части к договору прилагается:
- план земельного участка.

6.4. Расходы по заключению настоящего договора оплачивает Рыбалко Ольга Валентиновна.

6.5. Настоящий договор содержит весь объем соглашений между сторонами в отношении предмета настоящего договора, отменяет и делает недействительными все другие обязательства или представления, которые могли быть приняты или сделаны сторонами, будь то в устной или письменной форме, до заключения настоящего договора.

6.6. Настоящий договор составлен в двух экземплярах, один из которых хранится в делах нотариуса города Малая Вишера и Маловишерского района Новгородской области Никитиной Н.А. по адресу: г. Малая Вишера Новгородской области, ул. Московская, д. 23, другой выдается Рыбалко Ольге Валентиновне.

продавец

Томчин Александр Биняминович

покупатель

Рыбалко Ольга Валентиновна

г. Малая

Вишера

03 июня 1997 года настоящий договор удостоверен мной, Никитиной Ниной Александровной, нотариусом города Малая Вишера и Маловишерского района Новгородской области, действующей на основании лицензии N 002250, выданной 26 августа 1993 года отделом юстиции Новгородской области.

Договор подписан Томчиным Александром Биняминовичем, Рыбалко Ольгой Валентиновной в моем присутствии после прочтения текста договора вслух. Личность подписавших договор установлена, их дееспособность, а также принадлежность отчуждаемого земельного участка и жилого дома Томчину Александру Биняминовичу проверены.

Настоящий договор подлежит регистрации в Маловишерском муниципальном предприятии технической инвентаризации и Маловишерском комитете по земельным ресурсам и землеустройству.

Зарегистрировано в реестре за N 457"Н".

Взыскано по тарифам согласно статье 4 Закона РФ "О государственной пошлине" по п."4.1" : 834900 рублей, по п."4.23" : 210927 рублей, Всего взыскано : 1045827 рублей.



Нотариус

[Handwritten signature]

Никитина Н.А.



Настоящий документ зарегистрирован

в Маловишерском

бюро технической инвентаризации

Записан 11. июня 1997 г.

в реестровую книгу под № 65-3-107

Инвентарное дело № 344

квартал № —

начальник БТИ

[Handwritten signature]





РОССИЙСКАЯ ФЕДЕРАЦИЯ

НОВГОРОДСКАЯ

республика, край, область, автономная область, автономный округ,

МАЛОВИШЕРСКИЙ

город, район

СВИДЕТЕЛЬСТВО

**на право собственности
на землю**

Серия РФ XIII HQO-220х

№ 923366

220х-код Маловишерского района

Выдано (дата - число, месяц, год) 11 июня 1997 года на основании
Указа Президента Российской Федерации от 27 октября 1993 года № 1767
„О регулировании земельных отношений и развитии аграрной реформы в России“ и
Договора купли-продажи земельного участка с жилым домом от 3.06.97

(договора купли-продажи земли, решения органов местной администрации, иных
предусмотренных законом документов, номер, дата выдачи документа,
№457"Н" зарегистрированного нотариусом г. Малая Вишера

Рыбалко Ольга Валентиновна, прож. г. С-Петербург ул. Евдокима-Огнев:
наименование органа регистрации и номер регистрации)

д. б кр. 4 кв. 82, паспорт УХ111-АКЖ717049 выдан 25.03 94 г 75 см п.
(ф. и. о. гражданина, год рождения, паспортные данные) Санкт-Петербурга
(название предприятия, организации, юридический адрес)

приобретают право собственность собственности на землю
(частной, общей совместной, общей долевой)

по адресу: д. Бурга ул. 8-марта

общей площадью 1919 кв.м

ОПИСАНИЕ СОБСТВЕННОСТИ

для ведения личного подсобного хозяйства
(земельный участок или земельная доля, категория земель, цель использования и виды угодий)

ОГРАНИЧЕНИЯ В ИСПОЛЬЗОВАНИИ И ОБРЕМЕНЕНИЯ УЧАСТКА ЗЕМЛИ:
земельный участок использовать по назначению

Свидетельство составлено в двух экземплярах, из которых первый выдан РЫБАЛКО
ОЛЬГЕ ВАЛЕНТИНОВНЕ (ф. и. о. гражданина, наименование предприятия, учреждения,

организации), второй хранится в Райкомзема
(наименование органа, выдавшего свидетельство)

Наименование органа, выдавшего свидетельство

И.И. Павлова
Подпись (ф. и. о. регистратора)

регистрационная запись № 3088 от 11 июня 1997 года

Свидетельство на право собственности на землю является документом, удостоверяющим с момента регистрации право собственности на земельный участок и земельную долю при совершении сделок: купли-продажи, залога, аренды, а также осуществлении иных действий по распоряжению земельными участками в соответствии с действующим законодательством. В случае изъятия или выкупа земельного участка или земельной доли собственник имеет право получить его стоимость и возмещение причиненных убытков, включая упущенную выгоду.

Собственники земельных участков или земельных долей должны использовать их строго по целевому назначению.

Совершение сделок и иных действий по распоряжению земельным участком

№ доку-мента	Название документа	Дата выдачи	Дата регистра-ции доку-мента	Сумма сделки	Сторона, в пользу которой осуществ-лены данные действия	Подпись регистра-тора
---------------------	---------------------------	--------------------	-------------------------------------	---------------------	----------------------------------------------------------------	------------------------------

При оформлении документов по сделкам, либо иным действиям в отношении участка, право собственности на который удостоверяется настоящим свидетельством, наименование сторон и описание участка должны строго соответствовать данным, указанным в свидетельстве.

Расположение участков по д. Бурга ул. 8 Марта



деревня ВЕРХНИЕ ГОГОЛИЦЫ

Сведения об основных характеристиках объекта недвижимости

Земельный участок			
(вид объекта недвижимости)			
Лист № ___ Раздела 1	Всего листов раздела 1 : ___	Всего разделов: ___	Всего листов выписки: ___
22.05.2021 № **/****/*****			
Кадастровый номер:		53:08:0090301:36	

Номер кадастрового квартала:	53:08:0090301
Дата присвоения кадастрового номера:	21.12.1994
Ранее присвоенный государственный учетный номер:	Иной номер: 53:08:09 03 01:36
Адрес:	установлено относительно ориентира, расположенного за пределами участка. Почтовый адрес ориентира: Новгородская обл, р-н Маловишерский, с/п Бургинское, д Верхние Гоголицы
Площадь:	1535 +/- 14кв. м
Кадастровая стоимость, руб.:	184123.25
Кадастровые номера расположенных в пределах земельного участка объектов недвижимости:	данные отсутствуют
Категория земель:	Земли населённых пунктов
Виды разрешенного использования:	для ведения личного подсобного хозяйства
Статус записи об объекте недвижимости:	Сведения об объекте недвижимости имеют статус "актуальные, ранее учтенные"
Особые отметки:	данные отсутствуют

Сведения о зарегистрированных правах на объект недвижимости


Земельный участок			
(вид объекта недвижимости)			
Лист № ____	Раздела 2	Всего листов раздела 2 : ____	Всего разделов: ____
Всего листов выписки: ____			
22.05.2021 № **/****/*****			
Кадастровый номер:		53:08:0090301:36	

1.	Правообладатель (правообладатели):	1.1.	Мельникова Нина Сергеевна
2.	Вид, номер и дата государственной регистрации права:	2.1.	Собственность, № 53-53-04/028/2012-147 от 12.10.2012
3.	Документы-основания:	3.1.	сведения не предоставляются
4.	Ограничение прав и обременение объекта недвижимости:	не зарегистрировано	
5.	Сведения о наличии решения об изъятии объекта недвижимости для государственных и муниципальных нужд:	данные отсутствуют	
6.	Сведения об осуществлении государственной регистрации прав без необходимого в силу закона согласия третьего лица, органа:	данные отсутствуют	

Описание местоположения земельного участка

Земельный участок			
(вид объекта недвижимости)			
Лист № ____	Раздела 3	Всего листов раздела 3 : ____	Всего разделов: ____
Всего листов выписки: ____			
22.05.2021 № **/****/*****			
Кадастровый номер:		53:08:0090301:36	

План (чертеж, схема) земельного участка:



Масштаб 1:

Условные обозначения:

деревня ДЕВКИНО

Сведения об основных характеристиках объекта недвижимости

Земельный участок			
(вид объекта недвижимости)			
Лист № ___ Раздела 1	Всего листов раздела 1 : ___	Всего разделов: ___	Всего листов выписки: ___
22.05.2021 № **/****/*****			
Кадастровый номер:		53:08:0084701:3	

Номер кадастрового квартала:	53:08:0084701
Дата присвоения кадастрового номера:	21.08.1992
Ранее присвоенный государственный учетный номер:	данные отсутствуют
Адрес:	Новгородская область, р-н Маловишерский, с/п Бургинское, д Девкино
Площадь:	1686 +/- 14кв. м
Кадастровая стоимость, руб.:	174012.06
Кадастровые номера расположенных в пределах земельного участка объектов недвижимости:	53:08:0084701:117, 53:08:0084701:115
Категория земель:	Земли населённых пунктов
Виды разрешенного использования:	для ведения личного подсобного хозяйства
Статус записи об объекте недвижимости:	Сведения об объекте недвижимости имеют статус "актуальные, ранее учтенные"
Особые отметки:	данные отсутствуют

Сведения о зарегистрированных правах на объект недвижимости

Земельный участок			
(вид объекта недвижимости)			
Лист № ____	Раздела 2	Всего листов раздела 2 : ____	Всего разделов: ____
Всего листов выписки: ____			
22.05.2021 № **/****/*****			
Кадастровый номер:		53:08:0084701:3	

1.	Правообладатель (правообладатели):	1.1.	Рятина Нина Семеновна
2.	Вид, номер и дата государственной регистрации права:	2.1.	Собственность, № 53-53/001-53/523/002/2015-117/1 от 29.10.2015
3.	Документы-основания:	3.1.	сведения не предоставляются
4.	Ограничение прав и обременение объекта недвижимости:	не зарегистрировано	
5.	Сведения о наличии решения об изъятии объекта недвижимости для государственных и муниципальных нужд:	данные отсутствуют	
6.	Сведения об осуществлении государственной регистрации прав без необходимого в силу закона согласия третьего лица, органа:	данные отсутствуют	

Описание местоположения земельного участка

Земельный участок			
(вид объекта недвижимости)			
Лист № ____ Раздела 3	Всего листов раздела 3 : ____	Всего разделов: ____	Всего листов выписки: ____
22.05.2021 № **/****/*****			
Кадастровый номер:		53:08:0084701:3	

План (чертеж, схема) земельного участка:

	
Масштаб 1:	Условные обозначения:

Сведения об основных характеристиках объекта недвижимости

Здание	
(вид объекта недвижимости)	
Лист № __ Раздела 1	Всего листов раздела 1 : __
Всего разделов: __	
Всего листов выписки: __	
17.06.2021 № **/****/*****	
Кадастровый номер:	53:08:0084701:115
Номер кадастрового квартала:	53:08:0084701
Дата присвоения кадастрового номера:	09.06.2015
Ранее присвоенный государственный учетный номер:	данные отсутствуют
Адрес:	Новгородская область, р-н Маловишерский, с/п Бургинское, д Девкино
Площадь, м²:	51.9
Назначение:	Жилой дом
Наименование:	данные отсутствуют
Количество этажей, в том числе подземных этажей:	1
Год ввода в эксплуатацию по завершении строительства:	данные отсутствуют
Год завершения строительства:	1965
Кадастровая стоимость, руб.:	519223.17
Кадастровые номера иных объектов недвижимости, в пределах которых расположен объект недвижимости:	53:08:0084701:3
Кадастровые номера помещений, машино-мест, расположенных в здании или сооружении:	данные отсутствуют
Виды разрешенного использования:	данные отсутствуют
Статус записи об объекте недвижимости:	Сведения об объекте недвижимости имеют статус "актуальные"
Особые отметки:	данные отсутствуют

Сведения о зарегистрированных правах

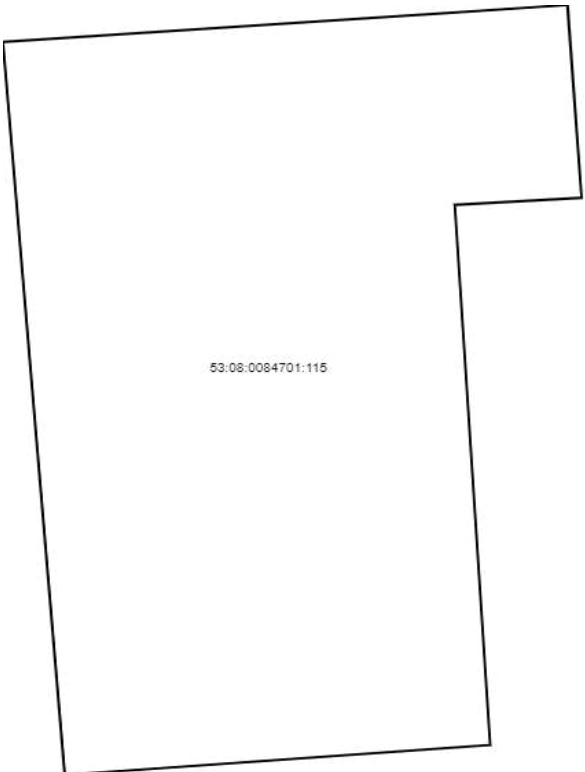
Здание			
(вид объекта недвижимости)			
Лист № ____ Раздела <u>2</u>	Всего листов раздела <u>2</u> : ____	Всего разделов: ____	Всего листов выписки: ____
17.06.2021 № **/****/*****			
Кадастровый номер:		53:08:0084701:115	

1.	Правообладатель (правообладатели):	1.1.	Рятина Нина Семеновна
2.	Вид, номер и дата государственной регистрации права:	2.1.	Собственность, № 53-53/001-53/523/002/2015-114/1 от 29.10.2015
3.	Документы-основания:	3.1.	сведения не предоставляются
4.	Ограничение прав и обременение объекта недвижимости:	не зарегистрировано	
5.	Сведения о наличии решения об изъятии объекта недвижимости для государственных и муниципальных нужд:	данные отсутствуют	
6.	Сведения об осуществлении государственной регистрации прав без необходимого в силу закона согласия третьего лица, органа:	данные отсутствуют	

Описание местоположения объекта недвижимости

Здание			
(вид объекта недвижимости)			
Лист № __ Раздела <u>4</u>	Всего листов раздела <u>4</u> : __	Всего разделов: __	Всего листов выписки: __
17.06.2021 № **/****/*****			
Кадастровый номер:	53:08:0084701:115		

Схема расположения объекта недвижимости на земельном(ых) участке(ах):

 <p>53:08:0084701:115</p>	
Масштаб 1:	данные отсутствуют

Сведения об основных характеристиках объекта недвижимости

Здание	
(вид объекта недвижимости)	
Лист № __ Раздела 1	Всего листов раздела 1 : __
Всего разделов: __	
Всего листов выписки: __	
17.06.2021 № **/****/*****	
Кадастровый номер:	53:08:0084701:117
Номер кадастрового квартала:	53:08:0084701
Дата присвоения кадастрового номера:	28.10.2015
Ранее присвоенный государственный учетный номер:	Условный номер: 53/523/002/2015-115
Адрес:	Новгородская область, р-н Маловишерский, с/п Бургинское, д Девкино
Площадь, м²:	48
Назначение:	Нежилое здание
Наименование:	Баня
Количество этажей, в том числе подземных этажей:	1
Год ввода в эксплуатацию по завершении строительства:	данные отсутствуют
Год завершения строительства:	2003
Кадастровая стоимость, руб.:	38426.4
Кадастровые номера иных объектов недвижимости, в пределах которых расположен объект недвижимости:	53:08:0084701:3
Кадастровые номера помещений, машино-мест, расположенных в здании или сооружении:	данные отсутствуют
Виды разрешенного использования:	данные отсутствуют
Статус записи об объекте недвижимости:	Сведения об объекте недвижимости имеют статус "актуальные"
Особые отметки:	Сведения необходимые для заполнения раздела 4 отсутствуют.

Сведения о зарегистрированных правах

Здание			
(вид объекта недвижимости)			
Лист № ____	Раздела <u>2</u>	Всего листов раздела <u>2</u> : ____	Всего разделов: ____
17.06.2021 № **/****/*****			
Кадастровый номер:		53:08:0084701:117	

1.	Правообладатель (правообладатели):	1.1.	Рятина Нина Семеновна
2.	Вид, номер и дата государственной регистрации права:	2.1.	Собственность, № 53-53/001-53/523/002/2015-115/1 от 19.10.2015
3.	Документы-основания:	3.1.	сведения не предоставляются
4.	Ограничение прав и обременение объекта недвижимости:	не зарегистрировано	
5.	Сведения о наличии решения об изъятии объекта недвижимости для государственных и муниципальных нужд:	данные отсутствуют	
6.	Сведения об осуществлении государственной регистрации прав без необходимого в силу закона согласия третьего лица, органа:	данные отсутствуют	

деревня ДОБРАЯ ВОДА

Филиал Федерального государственного бюджетного учреждения "Федеральная кадастровая палата Федеральной службы государственной регистрации, кадастра и картографии" по Новгородской области
полное наименование органа регистрации прав

Выписка из Единого государственного реестра недвижимости об объекте недвижимости

Сведения о характеристиках объекта недвижимости

На основании запроса от 25.06.2021, поступившего на рассмотрение 25.06.2021, сообщаем, что согласно записям Единого государственного реестра недвижимости:

Раздел 1 Лист 1

Земельный участок			
вид объекта недвижимости			

Лист № 1 раздела 1	Всего листов раздела 1: 2	Всего разделов: 2	Всего листов выписки: 4
--------------------	---------------------------	-------------------	-------------------------

25 июня 2021г. № КУВИ-002/2021-78099778	
Кадастровый номер:	53:08:0043201:21
Номер кадастрового квартала:	53:08:0043201
Дата присвоения кадастрового номера:	10.10.1997

Ранее присвоенный государственный учетный номер:	данные отсутствуют
Адрес:	Российская Федерация, Новгородская область, Маловишерский муниципальный район, Бургинское сельское поселение, д. Добрая Вода, ул. Широкая, з/у 17
Площадь:	1113
Кадастровая стоимость, руб.:	155597.4
Кадастровые номера расположенных в пределах земельного участка объектов недвижимости:	данные отсутствуют
Кадастровые номера объектов недвижимости, из которых образован объект недвижимости:	данные отсутствуют
Кадастровые номера образованных объектов недвижимости:	данные отсутствуют
Категория земель:	Земли населенных пунктов
Виды разрешенного использования:	для ведения личного подсобного хозяйства
Сведения о кадастровом инженеру:	данные отсутствуют
Сведения о лесах, водных объектах и об иных природных объектах, расположенных в пределах земельного участка:	данные отсутствуют
Сведения о том, что земельный участок полностью расположен в границах зоны с особыми условиями использования территории, территории объекта культурного наследия, публичного сервитута:	данные отсутствуют
Сведения о том, что земельный участок расположен в границах особой экономической зоны, территории опережающего социально-экономического развития, зоны территориального развития в Российской Федерации, игровой зоны:	данные отсутствуют

полное наименование должности	подпись	инициалы, фамилия
-------------------------------	---------	-------------------

М.П.

Земельный участок			
вид объекта недвижимости			
Лист № 2 раздела 1	Всего листов раздела 1: 2	Всего разделов: 2	Всего листов выписки: 4
25 июня 2021г. № КУВИ-002/2021-78099778			
Кадастровый номер:		53:08:0043201:21	
Сведения о том, что земельный участок расположен в границах особо охраняемой природной территории, охотничьих угодий, лесничеств:		данные отсутствуют	
Сведения о результатах проведения государственного земельного надзора:		данные отсутствуют	
Сведения о расположении земельного участка в границах территории, в отношении которой утвержден проект межевания территории:		данные отсутствуют	
Условный номер земельного участка:		данные отсутствуют	
Сведения о принятии акта и (или) заключении договора, предусматривающих предоставление в соответствии с земельным законодательством исполнительным органом государственным органом власти или органом местного самоуправления, находящегося в государственной или муниципальной собственности земельного участка для строительства наемного дома социального использования или наемного дома коммерческого использования:		данные отсутствуют	
Сведения о том, что земельный участок или земельные участки образованы на основании решения об изъятии земельного участка и (или) расположенного на нем объекта недвижимости для государственных или муниципальных нужд:		данные отсутствуют	
Сведения о том, что земельный участок образован из земель или земельного участка, государственная собственность на которые не разграничена:		данные отсутствуют	
Сведения о наличии земельного спора о местоположении границ земельных участков:		данные отсутствуют	
Статус записи об объекте недвижимости:		Сведения об объекте недвижимости имеют статус "актуальные, ранее учтенные"	
Особые отметки:		Граница земельного участка не установлена в соответствии с требованиями земельного законодательства. Сведения, необходимые для заполнения разделов: 3 - Описание местоположения земельного участка; 4 - Сведения о частях земельного участка, отсутствуют.	
Получатель выписки:		Администрация Маловишерского муниципального района	

полное наименование должности	подпись	инициалы, фамилия

М.П.

Выписка из Единого государственного реестра недвижимости об объекте недвижимости

Сведения о зарегистрированных правах

Земельный участок			
вид объекта недвижимости			
Лист № 1 раздела 2		Всего листов раздела 2: 2	
		Всего разделов: 2	
Всего листов выписки: 4			
25 июня 2021г. № КУВИ-002/2021-78099778			
Кадастровый номер:		53:08:0043201:21	
1	Правообладатель (правообладатели):	1.1	Ивлева Галина Ильинична, 28.05.1945, Ленинград, Российская Федерация, СНИЛС 009-525-986 71 Паспорт гражданина Российской Федерации серия 40 03 №607063, выдан 20.02.2003, 47 отделом милиции Фрунзенского района Санкт-Петербурга Санкт-Петербург г, ул. Бухарестская, д. 72, к. 1, кв. 93
2	Вид, номер, дата и время государственной регистрации права:	2.1	Собственность 53:08:0043201:21-53/035/2020-1 28.07.2020 09:16:08
3	Сведения об осуществлении государственной регистрации сделки, права без необходимого в силу закона согласия третьего лица, органа:	3.1	данные отсутствуют
4	Ограничение прав и обременение объекта недвижимости:	не зарегистрировано	
5	Договоры участия в долевом строительстве:	не зарегистрировано	
6	Заявленные в судебном порядке права требования:	данные отсутствуют	
7	Сведения о возражении в отношении зарегистрированного права:	данные отсутствуют	
8	Сведения о наличии решения об изъятии объекта недвижимости для государственных и муниципальных нужд:	данные отсутствуют	
9	Сведения о невозможности государственной регистрации без личного участия правообладателя или его законного представителя:	данные отсутствуют	
10	Правопритязания и сведения о наличии поступивших, но не рассмотренных заявлений о проведении государственной регистрации права (перехода, прекращения права), ограничения права или обременения объекта недвижимости, сделки в отношении объекта недвижимости:	отсутствуют	

полное наименование должности	подпись	инициалы, фамилия
-------------------------------	---------	-------------------

М.П.

Земельный участок			
вид объекта недвижимости			
Лист № 2 раздела 2	Всего листов раздела 2: 2	Всего разделов: 2	Всего листов выписки: 4
25 июня 2021г. № КУВИ-002/2021-78099778			
Кадастровый номер:		53:08:0043201:21	
11	Сведения о невозможности государственной регистрации перехода, прекращения, ограничения права на земельный участок из земель сельскохозяйственного назначения:	данные отсутствуют	

полное наименование должности	подпись	инициалы, фамилия
-------------------------------	---------	-------------------

М.П.



ДОГОВОР КУПИ-ПРОДАЖИ (КУПЧАЯ) ЗЕМЕЛЬНОГО УЧАСТКА С ЖИЛЫМ ДОМОМ

Город Малая Вишера Новгородской области, десятого октября тысяча девятьсот девяносто седьмого года.

Мы, гр. ЛЕШКИНА ТАМАРА АЛЕКСЕЕВНА, проживающая по адресу: г. Санкт-Петербург, улица Руднева, дом 8, корп. 2, кв. 169, с одной стороны,

и гр. ИВЛЕВА ГАЛИНА ИЛЬИНИЧНА, проживающая по адресу: г. Санкт-Петербург, улица Бухарестская, дом 72, корп. 1, кв. 93, с другой стороны,

заключили настоящий договор о нижеследующем:

1. ПРЕДМЕТ ДОГОВОРА.

1.1. Я, ЛЕШКИНА ТАМАРА АЛЕКСЕЕВНА, продала ИВЛЕВОЙ ГАЛИНЕ ИЛЬИНИЧНЕ принадлежащий мне по праву собственности ЗЕМЕЛЬНЫЙ УЧАСТОК и размещенный на нем ЖИЛОЙ ДОМ в границах плана (чертежа), прилагаемого к настоящему договору, площадью 1113 (одна тысяча сто тринадцать) кв.м, находящийся д. Добрая Вода, Маловишерского района Новгородской области на землях населенных пунктов, находящихся в ведении Администрации Бургинского сельского Совета Маловишерского района Новгородской области, предоставленный для ведения подсобного хозяйства.

1.2. Указанный земельный участок принадлежит ЛЕШКИНОЙ ТАМАРЕ АЛЕКСЕЕВНЕ на основании свидетельства о праве собственности на землю, выданного Администрацией г. Малая Вишера и Маловишерского района Новгородской области 10 октября 1997 года за № 6105, Свидетельства о праве на наследство, удостоверенного нотариусом г. Санкт-Петербурга Зайцевой И.А. 22 сентября 1997 года, зарегистрированного в реестре за №Н-732.

1.3. На земельном участке расположен жилой дом, состоящий из основного бревенчатого строения общей полезной площадью 57,0 (пятьдесят семь целых ноль десятых) кв.м, в том числе жилой - 42,9 (сорок два целых девять десятых) кв.м, на указанном земельном участке также расположены: два сарая бревенчатых, навес открытый.

1.4. Указанный жилой дом принадлежит ЛЕШКИНОЙ ТАМАРЕ АЛЕКСЕЕВНЕ на основании свидетельства о праве на наследство, выданного нотариусом г. Санкт-Петербурга Зайцевой И.А. 26 сентября 1997 года по реестру №Н-785, зарегистрированного в Маловишерском муниципальном предприятии технической инвентаризации 10 октября 1997 года за номером ба-47-8.

2. ПЛАТА ПО ДОГОВОРУ.

2.1. Нормативная стоимость земельного участка составляет

Вишера

10 октября 1997 года настоящий договор удостоверен мной, Алексеевой Галиной Николаевной, нотариусом города Малая Вишера и Маловишерского района Новгородской области, действующей на основании лицензии № 002241, выданной 26 августа 1993 года отделом юстиции Новгородской области.

Договор подписан ЛЕШКИНОЙ ТАМАРОЙ АЛЕКСЕЕВНОЙ, ИВЛЕВОЙ ГАЛИНОЙ ИЛЬИНИЧНОЙ в моем присутствии после прочтения текста договора вслух. Личность подписавших договор установлена, их дееспособность, а также принадлежность отчуждаемого земельного участка и жилого дома ЛЕШКИНОЙ ТАМАРЕ АЛЕКСЕЕВНЕ проверены.

Настоящий договор подлежит регистрации в Маловишерском муниципальном предприятии технической инвентаризации и Маловишерском конитете по земельным ресурсам и землеустройству.

Зарегистрировано в реестре за № 1692"А".

Взыскано по тарифам согласно статье 4 Закона РФ
"О государственной пошлине" по п."4.1" : 348078 рублей,
по п."4.23" : 232052 рубля,
по п."4.26" : 5009 рубля,
Всего взыскано : 585139 рублей.

Нотариус  Алексеева Г.Н.



Маловишерский район

10. октября 97г.

№ 47-8

36

Маловишерский район

Управление Федерального агентства кадастра объектов недвижимости по Новгородской области

(полное наименование органа кадастрового учета, осуществляющего государственный кадастровый учет земельных участков на территории соответствующего кадастрового округа)

КАДАСТРОВАЯ ВЫПИСКА О ЗЕМЕЛЬНОМ УЧАСТКЕ (выписка из государственного кадастра недвижимости)

08.09.2009 № 5308/202/09-3791

1	Кадастровый номер	53:08:043201:21	2	Лист №	1	3	Всего листов	1		
Общие сведения										
4	Предыдущие номера: -									
5							6	Дата внесения номера в государственный кадастр недвижимости: 10.10.1997		
7	Местоположение: обл. Новгородская, р-н Маловишерский, с/п Бургинское, д. Добрая Вода									
8	Категория земель: -									
8.1	Земли сельскохозяйственного назначения	Земли населенных пунктов	Земли промышленности, энергетики, транспорта, связи, радиовещания, телевидения, информатики, земли для обеспечения космической деятельности, земли обороны, безопасности и земли иного специального назначения			Земли особо охраняемых территорий и объектов	Земли лесного фонда	Земли водного фонда	Земли запаса	Категория не установлена
8.2	-	весь	-			-	-	-	-	-
9	Разрешенное использование/назначение: для ведения личного подсобного хозяйства									
10	Фактическое использование /характеристика деятельности/: Для ведения личного подсобного хозяйства									
11	Площадь: 1113 кв.м.	12	Кадастровая стоимость (руб.): 18798.57	13	Удельный показатель кадастровой стоимости (руб/м ²): 16.89	14	Система координат: Местная			
15	Сведения о правах:									
			Вид права			Правообладатель		Особые отметки		
			Индивидуальная собственность			Ивлева Г.И.		Свидетельство на право собственности на землю от 14.10.1997 № 451519		
16	Особые отметки: Граница земельного участка не установлена в соответствии с требованиями земельного законодательства									
17	Характер сведений ГКИ (статус записи о земельном участке) -									
18	Дополнительные сведения		18.1	-						
			18.2	-						
			18.3	-						

Исполнитель: _____

(наименование должности)

М.П.

(подпись)

Ивлева Г.А.

(инициалы, фамилия)

Управление Федеральной службы государственной регистрации, кадастра и картографии по Новгородской области

полное наименование органа регистрации прав

Выписка из Единого государственного реестра недвижимости об основных характеристиках и зарегистрированных правах на объект недвижимости

Сведения об основных характеристиках объекта недвижимости

В Единый государственный реестр недвижимости внесены следующие сведения:

Раздел 1 Лист 1

Здание			
вид объекта недвижимости			
Лист №1 Раздел 1	Всего листов раздела 1: 1	Всего разделов: 2	Всего листов выписки: 2
я 2020г.			
артовый номер:	53:08:0043201:81		
кадастрового квартала:	53:08:0043201		
даты внесения кадастрового номера:	22.06.2012		
присвоенный государственный учетный номер:	Инвентарный номер 0105036		
местоположение):	Новгородская область, р-н. Маловишерский, д. Добрая Вода		
площадь, м2:	57		
назначение:	Жилое		
назначение:	Индивидуальный жилой дом		
число этажей, в том числе подземных этажей:	1, в том числе подземных 0		
даты в эксплуатацию по завершении строительства:	данные отсутствуют		
даты окончания строительства:	данные отсутствуют		
кадастровая стоимость, руб:	570244.53		
кадастровые номера иных объектов недвижимости, в пределах которых расположен объект недвижимости:	данные отсутствуют		
кадастровые номера помещений, машино-мест, расположенных в здании или сооружении:	53:08:0043201:143		
назначение разрешенного использования:	данные отсутствуют		
сведения из Единого государственного реестра недвижимости:	Сведения об объекте недвижимости имеют статус "актуальные, ранее учтенные"		
примечания:	Сведения для заполнения раздела: 4 - Описание местоположения объекта недвижимости, отсутствуют.		
подпись выписки:	Ивлева Галина Ильинична		

наименование должности	подпись	подпись, печать
------------------------	---------	-----------------

Удостоверил государственный регистратор прав



Выписка из Единого государственного реестра недвижимости об основных характеристиках и зарегистрированных правах на объект недвижимости
Сведения о зарегистрированных правах

Здание			
вид объекта недвижимости			
Лист №1	Раздел 2	Всего листов раздела 2: 1	Всего разделов: 2
		Всего листов выписки: 2	
2020г.			
новый номер:		53:08:0043201:81	

Правообладатель (правообладатели):	1.1	Ивлева Галина Ильинична, 28.05.1945, Ленинград, Российская Федерация, СНИЛС 009-525-986 71 Паспорт гражданина Российской Федерации серия 40 03 №607063, выдан 20.02.2003, 47 отделом милиции Фрунзенского района Санкт-Петербурга Санкт-Петербург г, ул. Бухарестская, д. 72, к. 1, кв. 93
Вид, номер и дата государственной регистрации права:	2.1	Собственность 53:08:0043201:81-53/035/2020-1 28.07.2020 09:16:08
Документы-основания	3.1	Договор купли-продажи (купчая) земельного участка с жилым домом, зарегистрирован Маловишерским бюро технической инвентаризации №6-47-8 от 10.10.1997 г., Выдан 10.10.1997 Документ нотариально удостоверен: 10.10.1997 нотариусом Алексеевой Г. Н. 1692 "А"
Ограничение прав и обременение объекта недвижимости:	не зарегистрировано	
Сведения о наличии решения об изъятии объекта недвижимости для государственных и муниципальных нужд:	данные отсутствуют	
Сведения об осуществлении государственной регистрации сделки, права, ограничения права без необходимого в силу закона согласия третьего лица, органа:	данные отсутствуют	

Государственный регистратор		Романова Г. И.
наименование должности	регистратор	инициалы, фамилия

деревня КАМЕНКА

Сведения об основных характеристиках объекта недвижимости

Земельный участок			
(вид объекта недвижимости)			
Лист № ___ Раздела 1	Всего листов раздела 1 : ___	Всего разделов: ___	Всего листов выписки: ___
22.05.2021 № **/****/*****			
Кадастровый номер:		53:08:0041601:47	

Номер кадастрового квартала:	53:08:0041601
Дата присвоения кадастрового номера:	15.07.1992
Ранее присвоенный государственный учетный номер:	Иной номер: 53:08:04 16 01:47
Адрес:	Новгородская обл, р-н Маловишерский, с/п Бургинское, д Каменка
Площадь:	2190 +/- 9кв. м
Кадастровая стоимость, руб.:	292211.7
Кадастровые номера расположенных в пределах земельного участка объектов недвижимости:	данные отсутствуют
Категория земель:	Земли населённых пунктов
Виды разрешенного использования:	для ведения личного подсобного хозяйства
Статус записи об объекте недвижимости:	Сведения об объекте недвижимости имеют статус "актуальные, ранее учтенные"
Особые отметки:	данные отсутствуют

Сведения о зарегистрированных правах на объект недвижимости

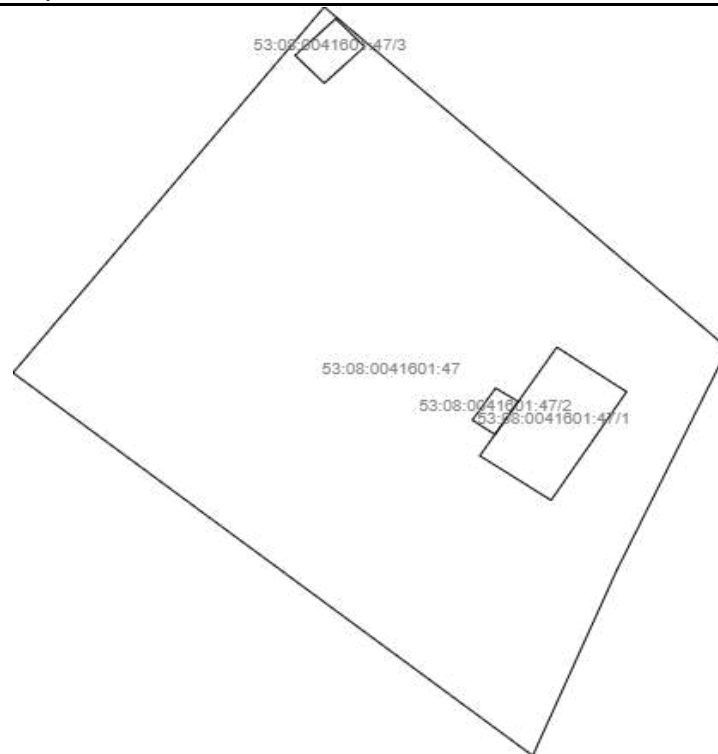
Земельный участок			
(вид объекта недвижимости)			
Лист № ____	Раздела 2	Всего листов раздела 2 : ____	Всего разделов: ____
Всего листов выписки: ____			
22.05.2021 № **/****/*****			
Кадастровый номер:		53:08:0041601:47	

1.	Правообладатель (правообладатели):	1.1.	Беньковский Игорь Александрович
2.	Вид, номер и дата государственной регистрации права:	2.1.	Собственность, № 53-53-04/022/2012-001 от 01.08.2012
3.	Документы-основания:	3.1.	сведения не предоставляются
4.	Ограничение прав и обременение объекта недвижимости:	не зарегистрировано	
5.	Сведения о наличии решения об изъятии объекта недвижимости для государственных и муниципальных нужд:	данные отсутствуют	
6.	Сведения об осуществлении государственной регистрации прав без необходимого в силу закона согласия третьего лица, органа:	данные отсутствуют	

Описание местоположения земельного участка

Земельный участок			
(вид объекта недвижимости)			
Лист № ___	Раздела 3	Всего листов раздела 3 : ___	Всего разделов: ___
22.05.2021 № **/****/*****			
Кадастровый номер:		53:08:0041601:47	

План (чертеж, схема) земельного участка:



Масштаб 1:

Условные обозначения:

Выписка из Единого государственного реестра недвижимости об объекте недвижимости

Сведения о характеристиках объекта недвижимости

На основании запроса от 02.06.2021, поступившего на рассмотрение 02.06.2021, сообщаем, что согласно записям Единого государственного реестра недвижимости:

Раздел 1 Лист 1

Сооружение			
вид объекта недвижимости			

Лист № 1 раздела 1	Всего листов раздела 1: 2	Всего разделов: 4	Всего листов выписки: 8
--------------------	---------------------------	-------------------	-------------------------

2 июня 2021г. № КУВИ-002/2021-66052148	
Кадастровый номер:	53:08:0041601:123
Номер кадастрового квартала:	53:08:0041601
Дата присвоения кадастрового номера:	02.06.2014

Ранее присвоенный государственный учетный номер:	данные отсутствуют		
Местоположение:	Новгородская область, р-н Маловишерский, с/п Бургинское, д Каменка		
Площадь:	1505.5		
Основная характеристика (для сооружения):	тип	значение	единица измерения
	площадь	1505.5	в квадратных метрах
	протяженность	382	в метрах
Назначение:	Сооружения дорожного транспорта		
Наименование:	Автомобильная дорога общего пользования		
Количество этажей, в том числе подземных этажей:	данные отсутствуют		
Год ввода в эксплуатацию по завершении строительства:	данные отсутствуют		
Год завершения строительства:	1937		
Кадастровая стоимость, руб.:	не определена		
Кадастровые номера иных объектов недвижимости, в пределах которых расположен объект недвижимости:	данные отсутствуют		
Кадастровые номера помещений, машино-мест, расположенных в здании или сооружении:	данные отсутствуют		
Кадастровые номера объектов недвижимости, из которых образован объект недвижимости:	данные отсутствуют		
Кадастровые номера образованных объектов недвижимости:	данные отсутствуют		
Сведения о включении объекта недвижимости в состав предприятия как имущественного комплекса:	данные отсутствуют		
Сведения о включении объекта недвижимости в состав единого недвижимого комплекса:	данные отсутствуют		

полное наименование должности	подпись	инициалы, фамилия
-------------------------------	---------	-------------------

М.П.

Сооружение			
вид объекта недвижимости			
Лист № 2 раздела 1	Всего листов раздела 1: 2	Всего разделов: 4	Всего листов выписки: 8
2 июня 2021г. № КУВИ-002/2021-66052148			
Кадастровый номер:		53:08:0041601:123	
Виды разрешенного использования:		данные отсутствуют	
Сведения о включении объекта недвижимости в реестр объектов культурного наследия:		данные отсутствуют	
Сведения о кадастровом инженеру:		данные отсутствуют	
Статус записи об объекте недвижимости:		Сведения об объекте недвижимости имеют статус "актуальные"	
Особые отметки:		Сведения, необходимые для заполнения разделов: 6 - Сведения о частях объекта недвижимости; 7 - Перечень помещений, машино-мест, расположенных в здании, сооружении; 8 - План расположения помещения, машино-места на этаже (плане этажа), отсутствуют.	
Получатель выписки:		Малихова Кира Геннадьевна, действующий от имени заявителя - МИНИСТЕРСТВО СТРОИТЕЛЬСТВА, АРХИТЕКТУРЫ И ИМУЩЕСТВЕННЫХ ОТНОШЕНИЙ НОВГОРОДСКОЙ ОБЛАСТИ на основании документа:	

полное наименование должности	подпись	инициалы, фамилия

М.П.

Выписка из Единого государственного реестра недвижимости об объекте недвижимости

Сведения о зарегистрированных правах

Сооружение			
вид объекта недвижимости			
Лист № 1 раздела 2	Всего листов раздела 2: 1	Всего разделов: 4	Всего листов выписки: 8
2 июня 2021г. № КУВИ-002/2021-66052148			
Кадастровый номер:		53:08:0041601:123	

1	Правообладатель (правообладатели):	1.1	Бургинское сельское поселение Новгородской области
2	Вид, номер, дата и время государственной регистрации права:	2.1	Собственность 53-53-04/034/2014-086 24.10.2014 00:00:00
3	Сведения об осуществлении государственной регистрации сделки, права без необходимого в силу закона согласия третьего лица, органа:	3.1	данные отсутствуют
4	Ограничение прав и обременение объекта недвижимости:	не зарегистрировано	
5	Договоры участия в долевом строительстве:	не зарегистрировано	
6	Заявленные в судебном порядке права требования:	данные отсутствуют	
7	Сведения о возражении в отношении зарегистрированного права:	данные отсутствуют	
8	Сведения о наличии решения об изъятии объекта недвижимости для государственных и муниципальных нужд:	данные отсутствуют	
9	Сведения о невозможности государственной регистрации без личного участия правообладателя или его законного представителя:	данные отсутствуют	
10	Правопритязания и сведения о наличии поступивших, но не рассмотренных заявлений о проведении государственной регистрации права (перехода, прекращения права), ограничения права или обременения объекта недвижимости, сделки в отношении объекта недвижимости:	отсутствуют	

полное наименование должности	подпись	инициалы, фамилия

М.П.

Выписка из Единого государственного реестра недвижимости об объекте недвижимости
 Описание местоположения объекта недвижимости

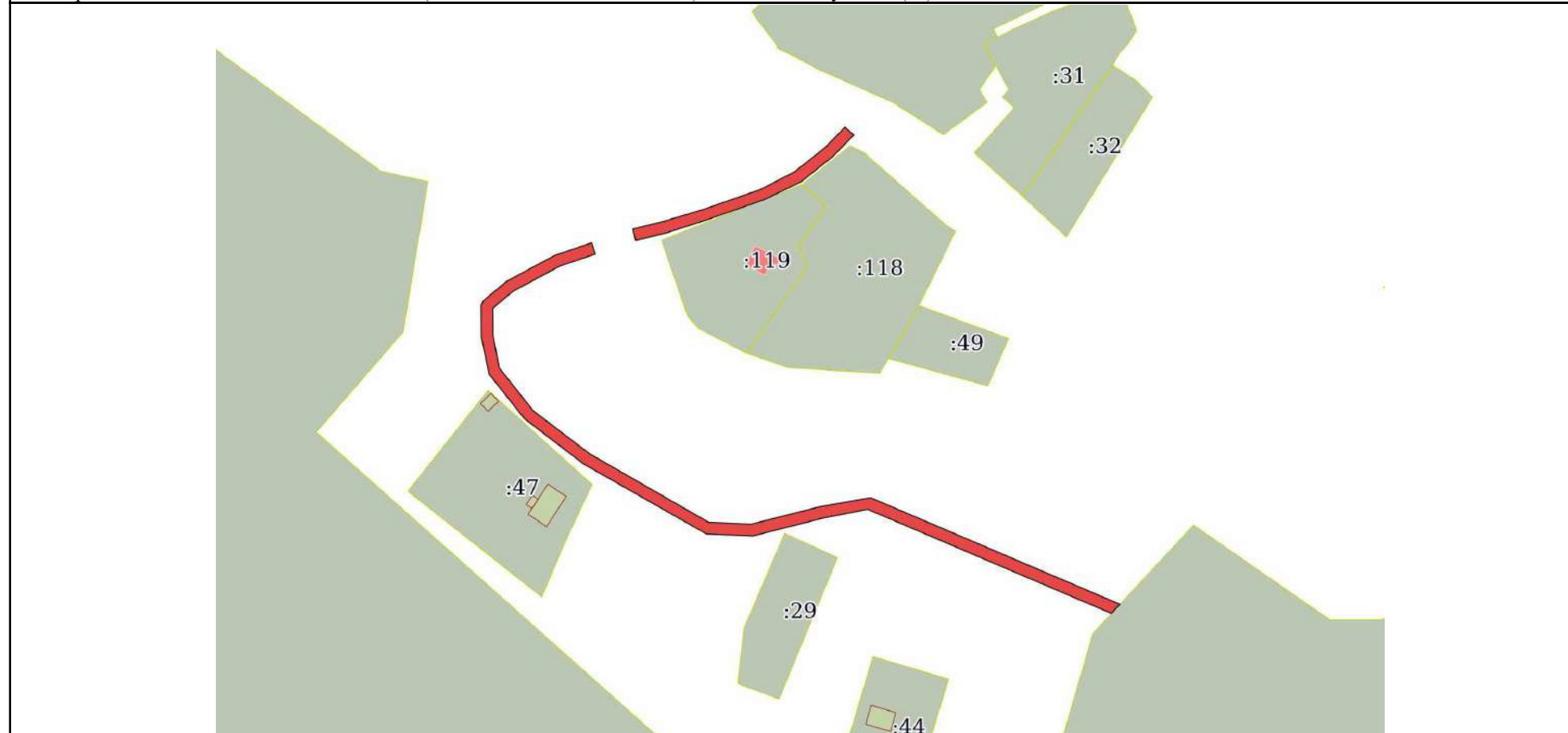
Сооружение			
вид объекта недвижимости			

Лист № 1 раздела 5	Всего листов раздела 5: 1	Всего разделов: 4	Всего листов выписки: 8
--------------------	---------------------------	-------------------	-------------------------

2 июня 2021г. № КУВИ-002/2021-66052148

Кадастровый номер: 53:08:0041601:123

Схема расположения объекта недвижимости (части объекта недвижимости) на земельном участке(ах)



Масштаб 1:2000	Условные обозначения:		
----------------	-----------------------	--	--

полное наименование должности	подпись	инициалы, фамилия

М.П.

Выписка из Единого государственного реестра недвижимости об объекте недвижимости

Описание местоположения объекта недвижимости

Сооружение			
вид объекта недвижимости			
Лист № 1 раздела 5.1	Всего листов раздела 5.1: 4	Всего разделов: 4	Всего листов выписки: 8
2 июня 2021г. № КУВИ-002/2021-66052148			
Кадастровый номер:		53:08:0041601:123	

1. Сведения о координатах характерных точек контура объекта недвижимости

Система координат МСК 53 (Зона-2)

Номер точки	Координаты, м		Радиус, м	Средняя квадратическая погрешность определения координат характерных точек контура, м	Глубина, высота, м	
	X	Y			H1	H2
1	2	3	4	5	6	7
1	601959.94	2243883.77	-	0.1	данные отсутствуют	данные отсутствуют
2	601952.67	2243876.72	-	0.1	данные отсутствуют	данные отсутствуют
3	601944.11	2243865.95	-	0.1	данные отсутствуют	данные отсутствуют
4	601938.14	2243853.59	-	0.1	данные отсутствуют	данные отсутствуют
5	601931.34	2243834.37	-	0.1	данные отсутствуют	данные отсутствуют
6	601926.89	2243820.6	-	0.1	данные отсутствуют	данные отсутствуют
7	601924.28	2243810.07	-	0.1	данные отсутствуют	данные отсутствуют
8	601928.16	2243809.11	-	0.1	данные отсутствуют	данные отсутствуют
9	601930.75	2243819.54	-	0.1	данные отсутствуют	данные отсутствуют
10	601934.84	2243833.18	-	0.1	данные отсутствуют	данные отсутствуют
11	601941.57	2243852.36	-	0.1	данные отсутствуют	данные отсутствуют
12	601947.49	2243863.74	-	0.1	данные отсутствуют	данные отсутствуют
13	601955.67	2243874.08	-	0.1	данные отсутствуют	данные отсутствуют

полное наименование должности	подпись	инициалы, фамилия

М.П.

Сооружение							
вид объекта недвижимости							
Лист № 2 раздела 5.1		Всего листов раздела 5.1: 4		Всего разделов: 4		Всего листов выписки: 8	
2 июня 2021г. № КУВИ-002/2021-66052148							
Кадастровый номер:				53:08:0041601:123			
14	601962.55	2243880.75	-	0.1	данные отсутствуют	данные отсутствуют	
15	601959.94	2243883.77	-	0.1	данные отсутствуют	данные отсутствуют	
1	601801.4	2243973.68	-	0.1	данные отсутствуют	данные отсутствуют	
2	601798.3	2243970.8	-	0.1	данные отсутствуют	данные отсутствуют	
3	601833.48	2243888.44	-	0.1	данные отсутствуют	данные отсутствуют	
4	601830.47	2243873.23	-	0.1	данные отсутствуют	данные отсутствуют	
5	601824.48	2243849.73	-	0.1	данные отсутствуют	данные отсутствуют	
6	601825.15	2243834	-	0.1	данные отсутствуют	данные отсутствуют	
7	601848.83	2243792.43	-	0.1	данные отсутствуют	данные отсутствуют	
8	601864.09	2243772.48	-	0.1	данные отсутствуют	данные отсутствуют	
9	601879.16	2243760.55	-	0.1	данные отсутствуют	данные отсутствуют	
10	601891.51	2243757.96	-	0.1	данные отсутствуют	данные отсутствуют	
11	601902.34	2243757.86	-	0.1	данные отсутствуют	данные отсутствуют	
12	601903.87	2243758.56	-	0.1	данные отсутствуют	данные отсутствуют	
13	601910.49	2243766.48	-	0.1	данные отсутствуют	данные отсутствуют	
14	601919.21	2243782.66	-	0.1	данные отсутствуют	данные отсутствуют	
15	601923.51	2243795.19	-	0.1	данные отсутствуют	данные отсутствуют	
16	601919.72	2243796.46	-	0.1	данные отсутствуют	данные отсутствуют	

полное наименование должности	подпись	инициалы, фамилия
-------------------------------	---------	-------------------

М.П.

Сооружение							
вид объекта недвижимости							
Лист № 3 раздела 5.1		Всего листов раздела 5.1: 4		Всего разделов: 4		Всего листов выписки: 8	
2 июня 2021г. № КУВИ-002/2021-66052148							
Кадастровый номер:				53:08:0041601:123			
17	601915.69	2243784.56	-	0.1	данные отсутствуют	данные отсутствуют	
18	601907.03	2243768.51	-	0.1	данные отсутствуют	данные отсутствуют	
19	601901.42	2243761.86	-	0.1	данные отсутствуют	данные отсутствуют	
20	601892.08	2243761.93	-	0.1	данные отсутствуют	данные отсутствуют	
21	601881.25	2243763.99	-	0.1	данные отсутствуют	данные отсутствуют	
22	601866.77	2243775.46	-	0.1	данные отсутствуют	данные отсутствуют	
23	601852.23	2243794.54	-	0.1	данные отсутствуют	данные отсутствуют	
24	601829.13	2243834.67	-	0.1	данные отсутствуют	данные отсутствуют	
25	601828.43	2243849.03	-	0.1	данные отсутствуют	данные отсутствуют	
26	601834.36	2243872.29	-	0.1	данные отсутствуют	данные отсутствуют	
27	601837.4	2243889.44	-	0.1	данные отсутствуют	данные отсутствуют	
28	601801.4	2243973.68	-	0.1	данные отсутствуют	данные отсутствуют	
2. Сведения о предельных высоте и глубине конструктивных элементов объекта недвижимости							
Предельная глубина конструктивных элементов объекта недвижимости, м					данные отсутствуют		
Предельная высота конструктивных элементов объекта недвижимости, м					данные отсутствуют		

полное наименование должности	подпись	инициалы, фамилия
-------------------------------	---------	-------------------

М.П.

Сооружение			
вид объекта недвижимости			
Лист № 4 раздела 5.1	Всего листов раздела 5.1: 4	Всего разделов: 4	Всего листов выписки: 8
2 июня 2021г. № КУВИ-002/2021-66052148			
Кадастровый номер:		53:08:0041601:123	

3. Сведения о характерных точках пересечения контура объекта недвижимости с контуром (контурами) иных зданий, сооружений, объектов незавершенного строительства						
Система координат МСК 53 (Зона-2)						
Номера характерных точек контура	Координаты, м		Средняя квадратическая погрешность определения координат характерных точек контура, м	Глубина, высота, м		Кадастровые номера иных объектов недвижимости, с контурами которых пересекается контур данного объекта недвижимости
	X	Y		Н1	Н2	
1	2	3	4	5	6	7
данные отсутствуют	данные отсутствуют	данные отсутствуют	данные отсутствуют	данные отсутствуют	данные отсутствуют	данные отсутствуют

полное наименование должности	подпись	инициалы, фамилия

М.П.

деревня КРАСНЁНКА

Форма

СВИДЕТЕЛЬСТВО

о праве собственности на землю

Свидетельство выдано Валеру Анну
Малышевичу (именно) гражданин

г. Красноярска ул. Красная (наименование организации, которым выдано свидетельство, его местонахождение или адрес)

в том, что ему (ей) разрешено землепользование (наименование права местной администрации)
бухтинского сельсовета

от 21.03.1993 для ведения (целевое назначение)
подсобного хозяйства предоставлено:

Вид предоставленной земли	Всего га	в том числе	Из них				Прочих угодий
			сельскохозяйственных угодий	подсобных хозяйств	защитной	и др.	
<u>в собственности государства</u>	<u>0,25</u>						

Свидетельство составлено в двух экземплярах, из которых первый выдан Валеру Анну Малышевичу (работнику предприятия, учреждения, организации)

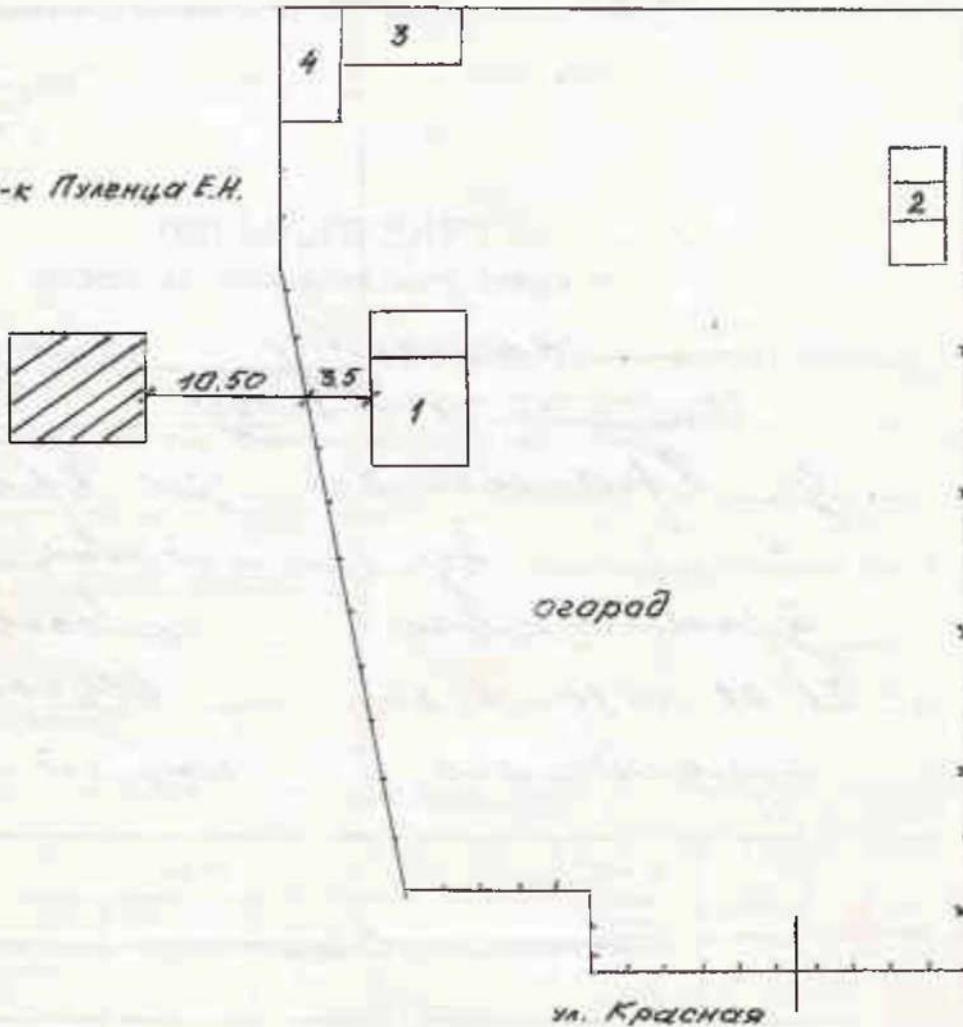
второй хранится в землеотраде бухтинского (орган, выдавшего свидетельство)

Свидетельство является официальным документом и действует до выдачи соответствующего государственного акта (официальной формы).

Свидетельство 2083 выдано 14.01.1993 (дата выдачи)

М. П. [подпись] Глава администрации (должность лица, выдавшего свидетельство)
Сергей Вик (Ф. И. О.)

уч-к Пуленца Е.Н.



- 1 - дом
- 2 - баня
- 3 - сарай
- 4 - навес

Свидетельств

в том, что ем

от 15.1

Вид предо
ставленной
земли

В собственности

Свидете:

С. М. М.

второй хранит

Свидете:

государственн

Свидетельств

М. П.

Расположение участков д.Краснѐнка - д.Красное



деревня КРАСНОЕ

Копия

Утверждена постановлением Правительства Российской Федерации от 19 марта 1992 г. № 177

Форма

СВИДЕТЕЛЬСТВО о праве собственности на землю

Свидетельство выдано Чесову Валерии Тетраховне
(фамилия, имя, отчество гражданина)

наименование предприятия, учреждения, организации, которым
предоставлен земельный участок, его местонахождение или адрес) г. Кострома

с тем, что ему (ей) решением Администрации Буринского сельского совета
(наименование органа местной администрации)

от 15.07 1995 года № 10 для ведения
(целевое назначение)

подсобного хозяйства предоставлено
(использования земель)

Вид предоставленной земли	Всего га	В том числе сельскохозяйственных угодий	Из них					Прочих угодий
			пашни	многолетних насаждений	залежей	сенокосов	пастбищ	
собственность	0,26							

Свидетельство составлено в двух экземплярах, из которых первый выдан Чесову Валерии Тетраховне
(Ф. И. О. гражданина, наименование предприятия, учреждения, организации)

второй хранится в Администрации Буринского с/с
(наименование органа, выдавшего свидетельство)

Свидетельство является временным документом и действует до выдачи соответствующего государственного акта установленной формы.

Свидетельство № 1467 выдано 14.11.95
(дата выдачи)

М. П. БС
(подпись)

Г. администрация
(должность лица, выдавшего свидетельство)
Чесов В.Т.
(Ф. И. О.)


План участка:

Красное ← дорога → Краснённа



лес

лес



Грэхіба

Дарога

Рычані

Жолия

Утверждена
постановлением Правительства
Российской Федерации
от 19 марта 1992 г. № 177

Форма

СВИДЕТЕЛЬСТВО

о праве собственности на землю

Свидетельство выдано Шевченко
(Фамилия, имя, отчество гражданина)
Литкевич Борисович
(наименование предприятия, учреждения, организации, которым
предоставлен земельный участок, его местонахождение или адрес)
в Александровском
что ему (ей) решением Турвического сельсовета
(наименование органа местной администрации)
18.02.94 года № 8 для ведения
подсобного хозяйства (целевое назначение)
(использования земли) предоставлено

Предоставлен	Всего га	В том числе сельскохозяйственных угодий	Из них					Прочих угодий
			пашни	многолетних насаждений	зазелей	сеенокосов	кострищ	
объемность	9,10							

Свидетельство составлено в двух экземплярах, из которых первый выдан Шевченко Литкевич Борисович
(Ф. И. О. гражданина, наименование предприятия, учреждения, организации)
второй хранится в Александровском Турвическом с/п
(наименование органа, выдавшего свидетельство)

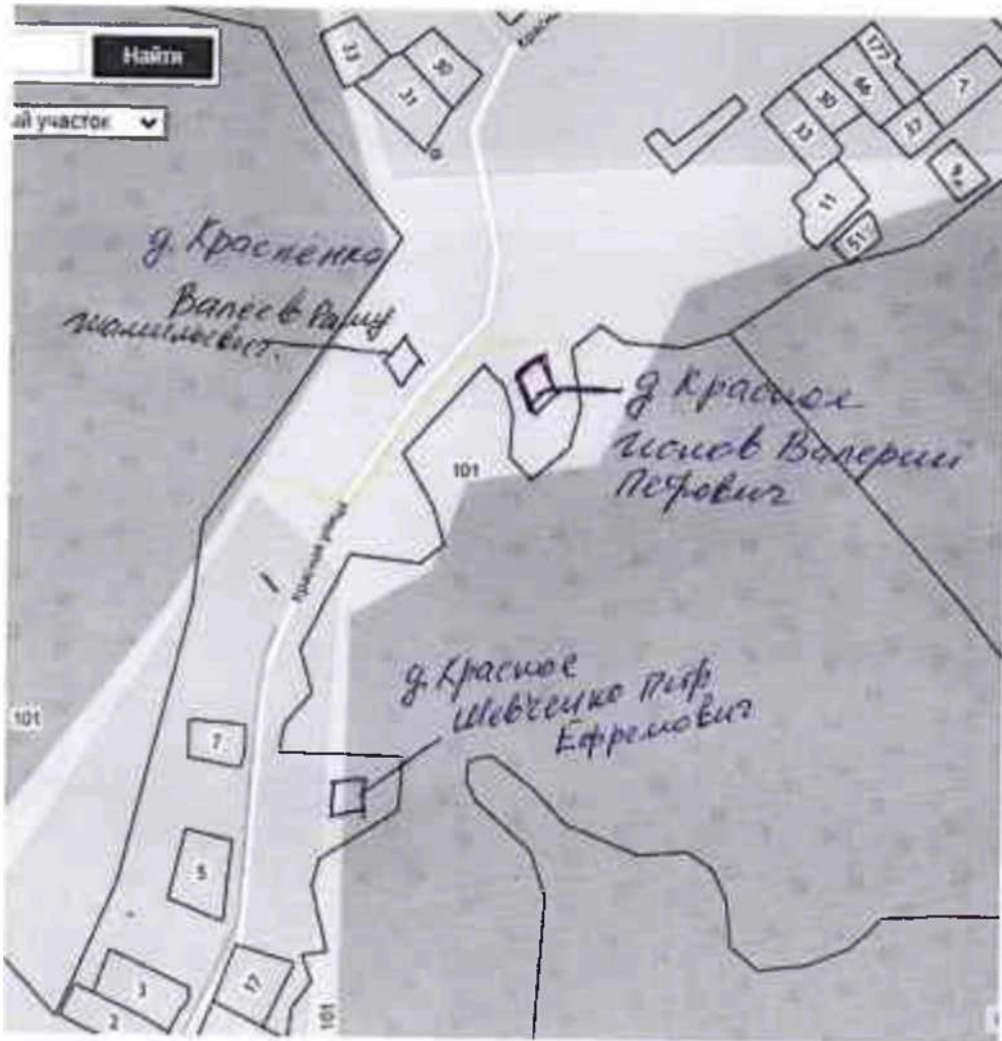
Свидетельство является временным документом и действует до выдачи соответствующего государственного акта установленной формы.

Свидетельство № 1397 выдано 13.10.94
(дата выдачи)

П. Влц (подпись)
И. Александрович (должность лица, выдавшего свидетельство)
Мельник В. П. (Ф. И. О.)

Отказано № 93 от 18.10.07. через суд
Отказано 4.10.07

Расположение участков д.Краснѣнка - д.Красное



деревня КРАСНЫЙ БЕРЕЖОК

Сведения об основных характеристиках объекта недвижимости

Земельный участок			
(вид объекта недвижимости)			
Лист № ___ Раздела 1	Всего листов раздела 1 : ___	Всего разделов: ___	Всего листов выписки: ___
22.05.2021 № **/****/*****			
Кадастровый номер:		53:08:0087001:2	

Номер кадастрового квартала:	53:08:0087001
Дата присвоения кадастрового номера:	03.12.1992
Ранее присвоенный государственный учетный номер:	Иной номер: 53:08:08 70 01:02
Адрес:	установлено относительно ориентира, расположенного за пределами участка. Почтовый адрес ориентира: обл. Новгородская, р-н Маловишерский, д. Красный Бережок
Площадь:	2064 +/- 32 кв. м
Кадастровая стоимость, руб.:	203469.12
Кадастровые номера расположенных в пределах земельного участка объектов недвижимости:	53:08:0087001:133
Категория земель:	Земли населённых пунктов
Виды разрешенного использования:	для ведения личного подсобного хозяйства
Статус записи об объекте недвижимости:	Сведения об объекте недвижимости имеют статус "актуальные, ранее учтенные"
Особые отметки:	данные отсутствуют

Сведения о зарегистрированных правах на объект недвижимости

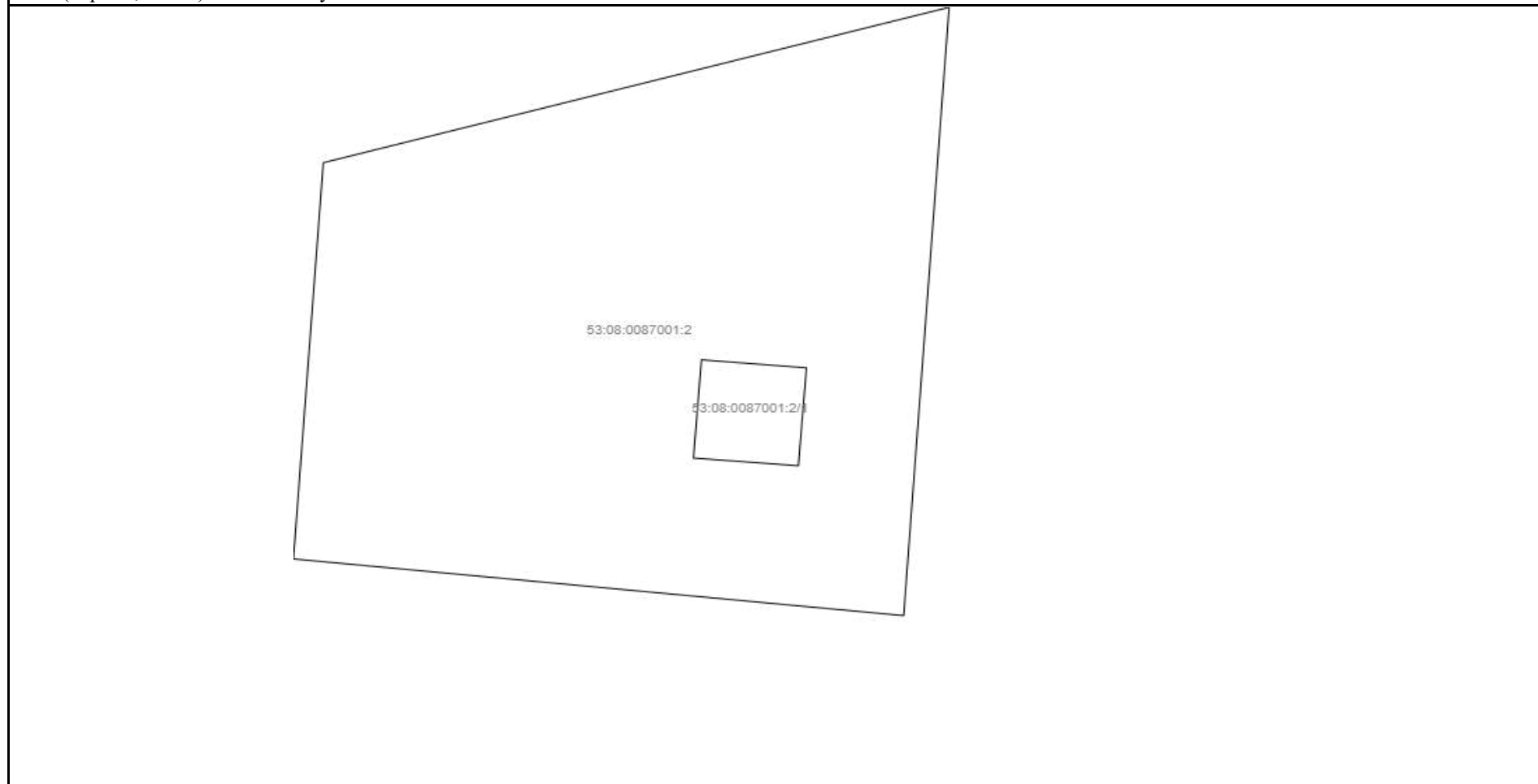
Земельный участок			
(вид объекта недвижимости)			
Лист № ____	Раздела 2	Всего листов раздела 2 : ____	Всего разделов: ____
Всего листов выписки: ____			
22.05.2021 № **/****/*****			
Кадастровый номер:		53:08:0087001:2	

1.	Правообладатель (правообладатели):	1.1.	Паламарчук Петр Иванович
2.	Вид, номер и дата государственной регистрации права:	2.1.	Собственность, № 53-53-04/019/2007-199 от 22.08.2007
3.	Документы-основания:	3.1.	сведения не предоставляются
4.	Ограничение прав и обременение объекта недвижимости:	не зарегистрировано	
5.	Сведения о наличии решения об изъятии объекта недвижимости для государственных и муниципальных нужд:	данные отсутствуют	
6.	Сведения об осуществлении государственной регистрации прав без необходимого в силу закона согласия третьего лица, органа:	данные отсутствуют	

Описание местоположения земельного участка

Земельный участок			
(вид объекта недвижимости)			
Лист № ____ Раздела 3	Всего листов раздела 3 : ____	Всего разделов: ____	Всего листов выписки: ____
22.05.2021 № **/****/*****			
Кадастровый номер:		53:08:0087001:2	

План (чертеж, схема) земельного участка:



Масштаб 1:	Условные обозначения:		
------------	-----------------------	--	--

Сведения об основных характеристиках объекта недвижимости

Земельный участок			
(вид объекта недвижимости)			
Лист № ___ Раздела 1	Всего листов раздела 1 : ___	Всего разделов: ___	Всего листов выписки: ___
22.05.2021 № **/****/*****			
Кадастровый номер:		53:08:0087001:48	

Номер кадастрового квартала:	53:08:0087001
Дата присвоения кадастрового номера:	05.04.2010
Ранее присвоенный государственный учетный номер:	данные отсутствуют
Адрес:	Новгородская область, р-н Маловишерский, с/п Бургинское, д Красный Бережок
Площадь:	1500 +/- 27кв. м
Кадастровая стоимость, руб.:	147870
Кадастровые номера расположенных в пределах земельного участка объектов недвижимости:	53:08:0087001:124
Категория земель:	Земли населённых пунктов
Виды разрешенного использования:	для ведения личного подсобного хозяйства
Статус записи об объекте недвижимости:	Сведения об объекте недвижимости имеют статус "актуальные"
Особые отметки:	данные отсутствуют

Сведения о зарегистрированных правах на объект недвижимости

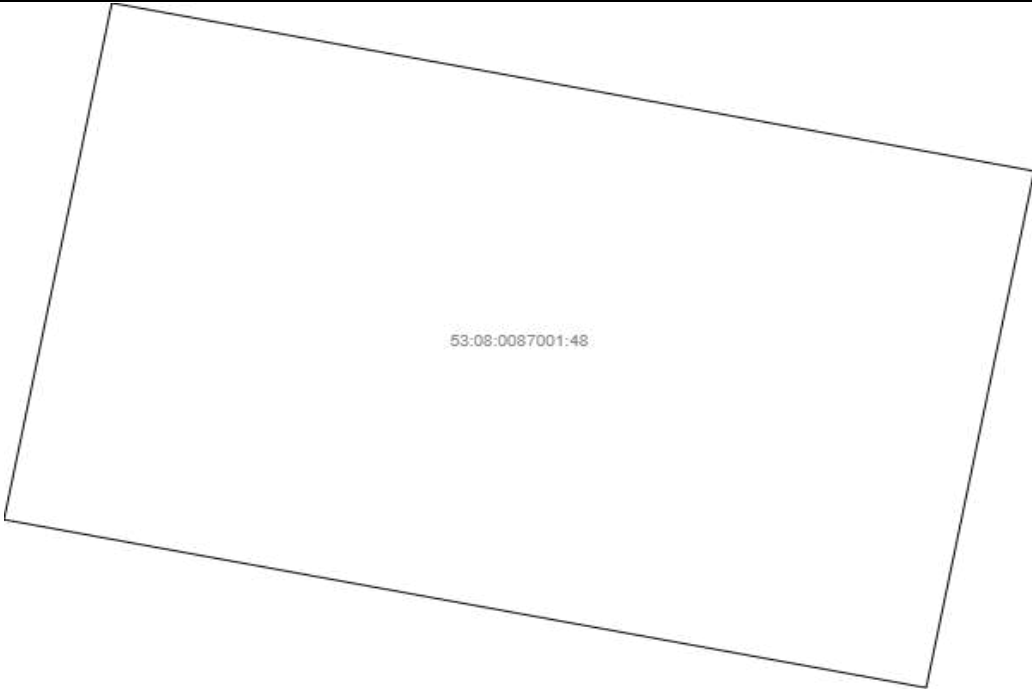
Земельный участок			
(вид объекта недвижимости)			
Лист № ____	Раздела 2	Всего листов раздела 2 : ____	Всего разделов: ____
Всего листов выписки: ____			
22.05.2021 № **/****/*****			
Кадастровый номер:		53:08:0087001:48	

1.	Правообладатель (правообладатели):	1.1.	Едина Татьяна Евгеньевна
2.	Вид, номер и дата государственной регистрации права:	2.1.	Собственность, № 53-53-04/005/2014-328 от 14.02.2014
3.	Документы-основания:	3.1.	сведения не предоставляются
4.	Ограничение прав и обременение объекта недвижимости:	не зарегистрировано	
5.	Сведения о наличии решения об изъятии объекта недвижимости для государственных и муниципальных нужд:	данные отсутствуют	
6.	Сведения об осуществлении государственной регистрации прав без необходимого в силу закона согласия третьего лица, органа:	данные отсутствуют	

Описание местоположения земельного участка

Земельный участок			
(вид объекта недвижимости)			
Лист № ____	Раздела 3	Всего листов раздела 3 : ____	Всего разделов: ____
Всего листов выписки: ____			
22.05.2021 № **/****/*****			
Кадастровый номер:		53:08:0087001:48	

План (чертеж, схема) земельного участка:

	
Масштаб 1:	Условные обозначения:

Сведения об основных характеристиках объекта недвижимости

Земельный участок			
(вид объекта недвижимости)			
Лист № ___ Раздела 1	Всего листов раздела 1 : ___	Всего разделов: ___	Всего листов выписки: ___
22.05.2021 № **/****/*****			
Кадастровый номер:		53:08:0087001:49	

Номер кадастрового квартала:	53:08:0087001
Дата присвоения кадастрового номера:	05.04.2010
Ранее присвоенный государственный учетный номер:	данные отсутствуют
Адрес:	Новгородская область, р-н Маловишерский, с/п Бургинское, д Красный Бережок
Площадь:	1500 +/- 27кв. м
Кадастровая стоимость, руб.:	147870
Кадастровые номера расположенных в пределах земельного участка объектов недвижимости:	53:08:0087001:123
Категория земель:	Земли населённых пунктов
Виды разрешенного использования:	для ведения личного подсобного хозяйства
Статус записи об объекте недвижимости:	Сведения об объекте недвижимости имеют статус "актуальные"
Особые отметки:	данные отсутствуют

Сведения о зарегистрированных правах на объект недвижимости

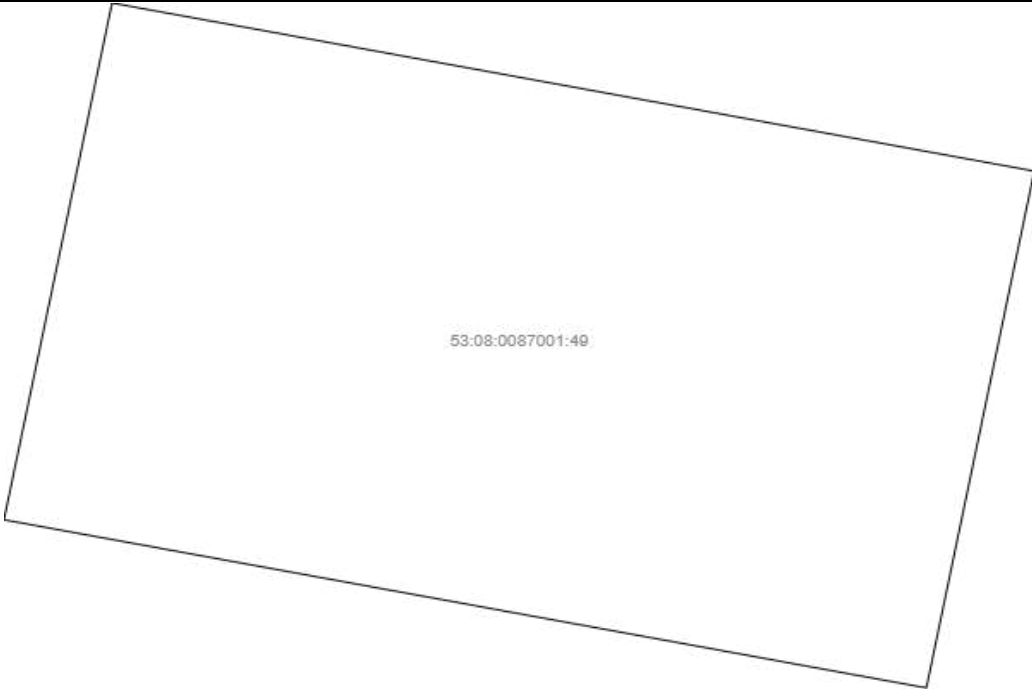
Земельный участок			
(вид объекта недвижимости)			
Лист № ____	Раздела 2	Всего листов раздела 2 : ____	Всего разделов: ____
Всего листов выписки: ____			
22.05.2021 № **/****/*****			
Кадастровый номер:		53:08:0087001:49	

1.	Правообладатель (правообладатели):	1.1.	Кукушкина Елена Владимировна
2.	Вид, номер и дата государственной регистрации права:	2.1.	Собственность, № 53-53-04/005/2014-327 от 14.02.2014
3.	Документы-основания:	3.1.	сведения не предоставляются
4.	Ограничение прав и обременение объекта недвижимости:	не зарегистрировано	
5.	Сведения о наличии решения об изъятии объекта недвижимости для государственных и муниципальных нужд:	данные отсутствуют	
6.	Сведения об осуществлении государственной регистрации прав без необходимого в силу закона согласия третьего лица, органа:	данные отсутствуют	

Описание местоположения земельного участка

Земельный участок			
(вид объекта недвижимости)			
Лист № ____	Раздела 3	Всего листов раздела 3 : ____	Всего разделов: ____
Всего листов выписки: ____			
22.05.2021 № **/****/*****			
Кадастровый номер:		53:08:0087001:49	

План (чертеж, схема) земельного участка:

	
Масштаб 1:	Условные обозначения:

Сведения об основных характеристиках объекта недвижимости

Земельный участок			
(вид объекта недвижимости)			
Лист № ___ Раздела 1	Всего листов раздела 1 : ___	Всего разделов: ___	Всего листов выписки: ___
22.05.2021 № **/****/*****			
Кадастровый номер:		53:08:0087001:52	

Номер кадастрового квартала:	53:08:0087001
Дата присвоения кадастрового номера:	05.04.2010
Ранее присвоенный государственный учетный номер:	данные отсутствуют
Адрес:	установлено относительно ориентира, расположенного за пределами участка. Почтовый адрес ориентира: Новгородская обл, р-н Маловишерский, с/п Бургинское, д Красный Бережок
Площадь:	1500 +/- 27кв. м
Кадастровая стоимость, руб.:	147870
Кадастровые номера расположенных в пределах земельного участка объектов недвижимости:	53:08:0087001:63
Категория земель:	Земли населённых пунктов
Виды разрешенного использования:	для ведения личного подсобного хозяйства
Статус записи об объекте недвижимости:	Сведения об объекте недвижимости имеют статус "актуальные"
Особые отметки:	данные отсутствуют

Сведения о зарегистрированных правах на объект недвижимости

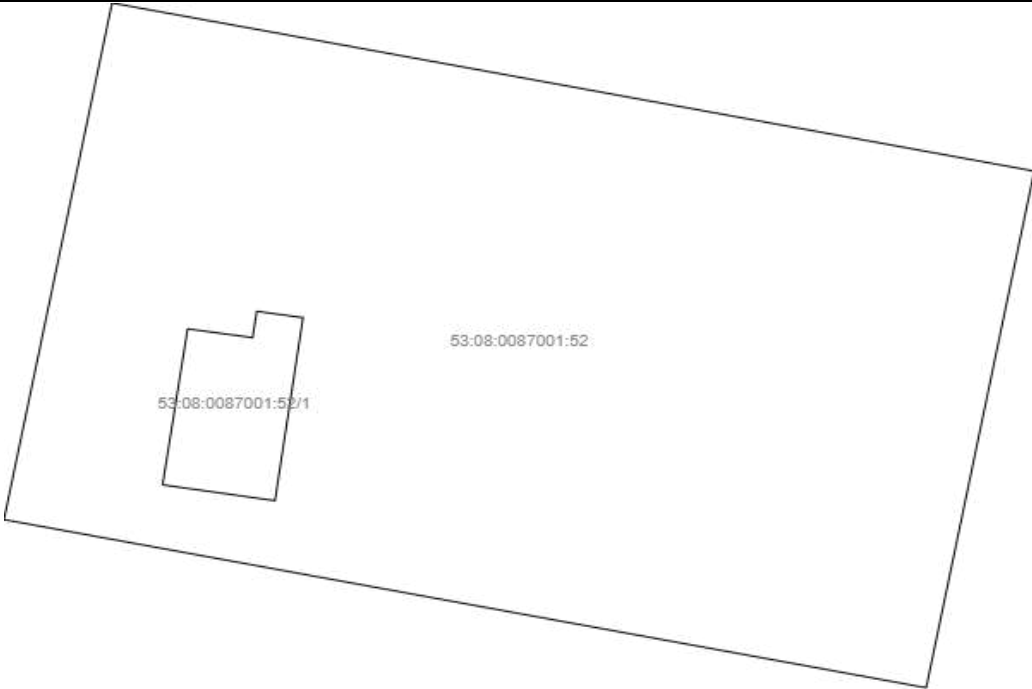
Земельный участок			
(вид объекта недвижимости)			
Лист № ____	Раздела <u>2</u>	Всего листов раздела <u>2</u> : ____	Всего разделов: ____
Всего листов выписки: ____			
22.05.2021 № **/****/*****			
Кадастровый номер:		53:08:0087001:52	

1.	Правообладатель (правообладатели):	1.1.	Зубарев Владимир Иванович
2.	Вид, номер и дата государственной регистрации права:	2.1.	Собственность, № 53-53-04/040/2012-004 от 09.01.2013
3.	Документы-основания:	3.1.	сведения не предоставляются
4.	Ограничение прав и обременение объекта недвижимости:	не зарегистрировано	
5.	Сведения о наличии решения об изъятии объекта недвижимости для государственных и муниципальных нужд:	данные отсутствуют	
6.	Сведения об осуществлении государственной регистрации прав без необходимого в силу закона согласия третьего лица, органа:	данные отсутствуют	

Описание местоположения земельного участка

Земельный участок			
(вид объекта недвижимости)			
Лист № ___ Раздела 3	Всего листов раздела 3 : ___	Всего разделов: ___	Всего листов выписки: ___
22.05.2021 № **/****/*****			
Кадастровый номер:		53:08:0087001:52	

План (чертеж, схема) земельного участка:

	
Масштаб 1:	Условные обозначения:

Сведения об основных характеристиках объекта недвижимости

Земельный участок			
(вид объекта недвижимости)			
Лист № ___ Раздела 1	Всего листов раздела 1 : ___	Всего разделов: ___	Всего листов выписки: ___
22.05.2021 № **/****/*****			
Кадастровый номер:		53:08:0087001:59	

Номер кадастрового квартала:	53:08:0087001
Дата присвоения кадастрового номера:	02.02.2012
Ранее присвоенный государственный учетный номер:	данные отсутствуют
Адрес:	установлено относительно ориентира, расположенного за пределами участка. Почтовый адрес ориентира: Новгородская обл, р-н Маловишерский, с/п Бургинское, д Красный Бережок
Площадь:	1145 +/- 24кв. м
Кадастровая стоимость, руб.:	34762.2
Кадастровые номера расположенных в пределах земельного участка объектов недвижимости:	53:08:0087001:115
Категория земель:	Земли населённых пунктов
Виды разрешенного использования:	для ведения личного подсобного хозяйства
Статус записи об объекте недвижимости:	Сведения об объекте недвижимости имеют статус "актуальные"
Особые отметки:	данные отсутствуют

Сведения о зарегистрированных правах на объект недвижимости


Земельный участок			
(вид объекта недвижимости)			
Лист № ___	Раздела 2	Всего листов раздела 2 : ___	Всего разделов: ___
Всего листов выписки: ___			
22.05.2021 № **/****/*****			
Кадастровый номер:		53:08:0087001:59	

1.	Правообладатель (правообладатели):	1.1.	Дуброва Елена Владимировна
2.	Вид, номер и дата государственной регистрации права:	2.1.	Собственность, № 53-53-04/005/2014-081 от 28.01.2014
3.	Документы-основания:	3.1.	сведения не предоставляются
4.	Ограничение прав и обременение объекта недвижимости:	не зарегистрировано	
5.	Сведения о наличии решения об изъятии объекта недвижимости для государственных и муниципальных нужд:	данные отсутствуют	
6.	Сведения об осуществлении государственной регистрации прав без необходимого в силу закона согласия третьего лица, органа:	данные отсутствуют	

Описание местоположения земельного участка

Земельный участок			
(вид объекта недвижимости)			
Лист № ___ Раздела 3	Всего листов раздела 3 : ___	Всего разделов: ___	Всего листов выписки: ___
22.05.2021 № **/****/*****			
Кадастровый номер:		53:08:0087001:59	

План (чертеж, схема) земельного участка:

	
Масштаб 1:	Условные обозначения:

Филиал Федерального государственного бюджетного учреждения "Федеральная кадастровая палата Федеральной службы государственной регистрации, кадастра и картографии" по Новгородской области
полное наименование органа регистрации прав

Выписка из Единого государственного реестра недвижимости об объекте недвижимости

Сведения о характеристиках объекта недвижимости

На основании запроса от 02.06.2021, поступившего на рассмотрение 02.06.2021, сообщаем, что согласно записям Единого государственного реестра недвижимости:

Раздел 1 Лист 1

Здание			
вид объекта недвижимости			

Лист № 1 раздела 1	Всего листов раздела 1: 2	Всего разделов: 4	Всего листов выписки: 6
--------------------	---------------------------	-------------------	-------------------------

2 июня 2021г. № КУВИ-002/2021-66037913	
Кадастровый номер:	53:08:0087001:123
Номер кадастрового квартала:	53:08:0087001
Дата присвоения кадастрового номера:	23.10.2013

Ранее присвоенный государственный учетный номер:	данные отсутствуют
Местоположение:	Новгородская область, р-н Маловишерский, с/п Бургинское, д Красный Бережок
Площадь:	63.2
Назначение:	Жилое
Наименование:	Жилой дом
Количество этажей, в том числе подземных этажей:	2, в том числе подземных 0
Материал наружных стен:	Деревянные
Год ввода в эксплуатацию по завершении строительства:	данные отсутствуют
Год завершения строительства:	2012
Кадастровая стоимость, руб.:	520419.77
Кадастровые номера иных объектов недвижимости, в пределах которых расположен объект недвижимости:	53:08:0087001:49
Кадастровые номера помещений, машино-мест, расположенных в здании или сооружении:	данные отсутствуют
Кадастровые номера объектов недвижимости, из которых образован объект недвижимости:	данные отсутствуют
Кадастровые номера образованных объектов недвижимости:	данные отсутствуют
Сведения о включении объекта недвижимости в состав предприятия как имущественного комплекса:	данные отсутствуют
Сведения о включении объекта недвижимости в состав единого недвижимого комплекса:	данные отсутствуют
Виды разрешенного использования:	данные отсутствуют
Сведения о включении объекта недвижимости в реестр объектов культурного наследия:	данные отсутствуют

полное наименование должности	подпись	инициалы, фамилия
-------------------------------	---------	-------------------

М.П.

Здание			
вид объекта недвижимости			
Лист № 2 раздела 1	Всего листов раздела 1: 2	Всего разделов: 4	Всего листов выписки: 6
2 июня 2021г. № КУВИ-002/2021-66037913			
Кадастровый номер:		53:08:0087001:123	
Сведения о кадастровом инженеру:		данные отсутствуют	
Статус записи об объекте недвижимости:		Сведения об объекте недвижимости имеют статус "актуальные"	
Особые отметки:		Сведения, необходимые для заполнения разделов: 6 - Сведения о частях объекта недвижимости; 7 - Перечень помещений, машино-мест, расположенных в здании, сооружении; 8 - План расположения помещения, машино-места на этаже (плане этажа), отсутствуют.	
Получатель выписки:		Малихова Кира Геннадьевна, действующий от имени заявителя - МИНИСТЕРСТВО СТРОИТЕЛЬСТВА, АРХИТЕКТУРЫ И ИМУЩЕСТВЕННЫХ ОТНОШЕНИЙ НОВГОРОДСКОЙ ОБЛАСТИ на основании документа:	

полное наименование должности	подпись	инициалы, фамилия

М.П.

Выписка из Единого государственного реестра недвижимости об объекте недвижимости

Сведения о зарегистрированных правах

Здание			
вид объекта недвижимости			
Лист № 1 раздела 2	Всего листов раздела 2: 1	Всего разделов: 4	Всего листов выписки: 6
2 июня 2021г. № КУВИ-002/2021-66037913			
Кадастровый номер:		53:08:0087001:123	

1	Правообладатель (правообладатели):	1.1	Кукушкина Елена Владимировна
2	Вид, номер, дата и время государственной регистрации права:	2.1	Собственность 53-53-04/036/2013-109 11.11.2013 00:00:00
3	Сведения об осуществлении государственной регистрации сделки, права без необходимого в силу закона согласия третьего лица, органа:	3.1	данные отсутствуют
4	Ограничение прав и обременение объекта недвижимости:	не зарегистрировано	
5	Договоры участия в долевом строительстве:	не зарегистрировано	
6	Заявленные в судебном порядке права требования:	данные отсутствуют	
7	Сведения о возражении в отношении зарегистрированного права:	данные отсутствуют	
8	Сведения о наличии решения об изъятии объекта недвижимости для государственных и муниципальных нужд:	данные отсутствуют	
9	Сведения о невозможности государственной регистрации без личного участия правообладателя или его законного представителя:	данные отсутствуют	
10	Правопритязания и сведения о наличии поступивших, но не рассмотренных заявлений о проведении государственной регистрации права (перехода, прекращения права), ограничения права или обременения объекта недвижимости, сделки в отношении объекта недвижимости:	отсутствуют	

полное наименование должности	подпись	инициалы, фамилия
-------------------------------	---------	-------------------

М.П.

Выписка из Единого государственного реестра недвижимости об объекте недвижимости
 Описание местоположения объекта недвижимости

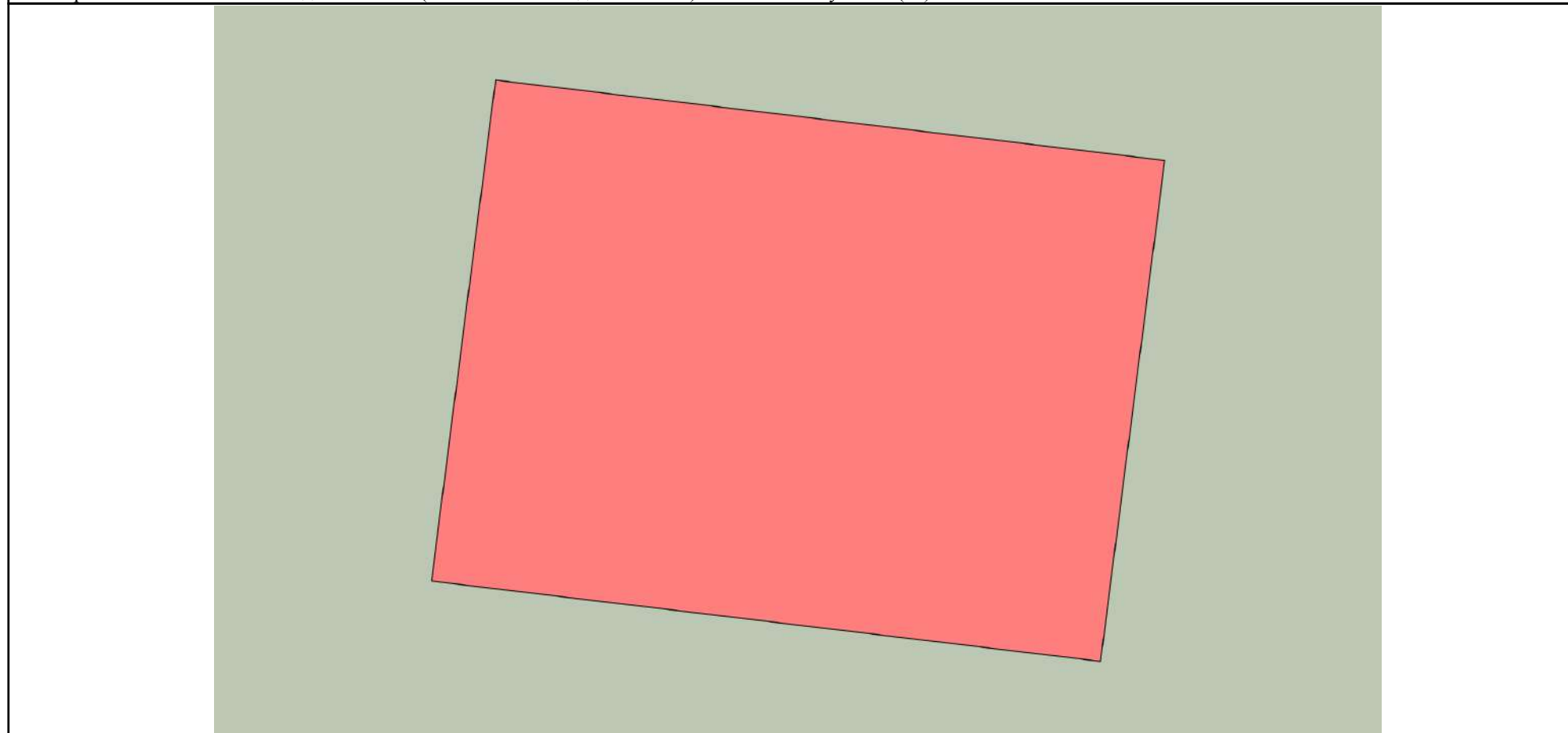
Здание			
вид объекта недвижимости			

Лист № 1 раздела 5	Всего листов раздела 5: 1	Всего разделов: 4	Всего листов выписки: 6
--------------------	---------------------------	-------------------	-------------------------

2 июня 2021г. № КУВИ-002/2021-66037913

Кадастровый номер: 53:08:0087001:123

Схема расположения объекта недвижимости (части объекта недвижимости) на земельном участке(ах)



Масштаб 1:70	Условные обозначения:		
--------------	-----------------------	--	--

полное наименование должности	подпись	инициалы, фамилия
-------------------------------	---------	-------------------

М.П.

Выписка из Единого государственного реестра недвижимости об объекте недвижимости

Описание местоположения объекта недвижимости

Здание			
вид объекта недвижимости			
Лист № 1 раздела 5.1	Всего листов раздела 5.1: 2	Всего разделов: 4	Всего листов выписки: 6
2 июня 2021г. № КУВИ-002/2021-66037913			
Кадастровый номер:		53:08:0087001:123	

1. Сведения о координатах характерных точек контура объекта недвижимости

Система координат МСК 53 (Зона-2)

Номер точки	Координаты, м		Радиус, м	Средняя квадратическая погрешность определения координат характерных точек контура, м	Глубина, высота, м	
	X	Y			H1	H2
1	2	3	4	5	6	7
1	580293.14	2235700.89	-	0.1	данные отсутствуют	данные отсутствуют
2	580292.19	2235708.81	-	0.1	данные отсутствуют	данные отсутствуют
3	580286.26	2235708.05	-	0.1	данные отсутствуют	данные отсутствуют
4	580287.21	2235700.13	-	0.1	данные отсутствуют	данные отсутствуют
5	580293.14	2235700.89	-	0.1	данные отсутствуют	данные отсутствуют

2. Сведения о предельных высоте и глубине конструктивных элементов объекта недвижимости

Предельная глубина конструктивных элементов объекта недвижимости, м	данные отсутствуют
Предельная высота конструктивных элементов объекта недвижимости, м	данные отсутствуют

полное наименование должности	подпись	инициалы, фамилия

М.П.

Здание						
вид объекта недвижимости						
Лист № 2 раздела 5.1		Всего листов раздела 5.1: 2		Всего разделов: 4		Всего листов выписки: 6
2 июня 2021г. № КУВИ-002/2021-66037913						
Кадастровый номер:			53:08:0087001:123			
3. Сведения о характерных точках пересечения контура объекта недвижимости с контуром (контурами) иных зданий, сооружений, объектов незавершенного строительства						
Система координат МСК 53 (Зона-2)						
Номера характерных точек контура	Координаты, м		Средняя квадратическая погрешность определения координат характерных точек контура, м	Глубина, высота, м		Кадастровые номера иных объектов недвижимости, с контурами которых пересекается контур данного объекта недвижимости
	X	Y		Н1	Н2	
1	2	3	4	5	6	7
данные отсутствуют	данные отсутствуют	данные отсутствуют	данные отсутствуют	данные отсутствуют	данные отсутствуют	данные отсутствуют

полное наименование должности	подпись	инициалы, фамилия

М.П.

Филиал Федерального государственного бюджетного учреждения "Федеральная кадастровая палата Федеральной службы государственной регистрации, кадастра и картографии" по Новгородской области
полное наименование органа регистрации прав

Выписка из Единого государственного реестра недвижимости об объекте недвижимости

Сведения о характеристиках объекта недвижимости

На основании запроса от 02.06.2021, поступившего на рассмотрение 02.06.2021, сообщаем, что согласно записям Единого государственного реестра недвижимости:

Раздел 1 Лист 1

Здание			
вид объекта недвижимости			

Лист № 1 раздела 1	Всего листов раздела 1: 2	Всего разделов: 4	Всего листов выписки: 6
--------------------	---------------------------	-------------------	-------------------------

2 июня 2021г. № КУВИ-002/2021-65821800	
Кадастровый номер:	53:08:0087001:124
Номер кадастрового квартала:	53:08:0087001
Дата присвоения кадастрового номера:	24.10.2013

Ранее присвоенный государственный учетный номер:	данные отсутствуют
Местоположение:	Новгородская область, р-н Маловишерский, с/п Бургинское, д Красный Бережок
Площадь:	83.9
Назначение:	Жилое
Наименование:	Жилой дом
Количество этажей, в том числе подземных этажей:	2, в том числе подземных 0
Материал наружных стен:	Деревянные
Год ввода в эксплуатацию по завершении строительства:	данные отсутствуют
Год завершения строительства:	2013
Кадастровая стоимость, руб.:	690873.71
Кадастровые номера иных объектов недвижимости, в пределах которых расположен объект недвижимости:	53:08:0087001:48
Кадастровые номера помещений, машино-мест, расположенных в здании или сооружении:	данные отсутствуют
Кадастровые номера объектов недвижимости, из которых образован объект недвижимости:	данные отсутствуют
Кадастровые номера образованных объектов недвижимости:	данные отсутствуют
Сведения о включении объекта недвижимости в состав предприятия как имущественного комплекса:	данные отсутствуют
Сведения о включении объекта недвижимости в состав единого недвижимого комплекса:	данные отсутствуют
Виды разрешенного использования:	данные отсутствуют
Сведения о включении объекта недвижимости в реестр объектов культурного наследия:	данные отсутствуют

полное наименование должности	подпись	инициалы, фамилия
-------------------------------	---------	-------------------

М.П.

Здание			
вид объекта недвижимости			
Лист № 2 раздела 1	Всего листов раздела 1: 2	Всего разделов: 4	Всего листов выписки: 6
2 июня 2021г. № КУВИ-002/2021-65821800			
Кадастровый номер:		53:08:0087001:124	
Сведения о кадастровом инженеру:		данные отсутствуют	
Статус записи об объекте недвижимости:		Сведения об объекте недвижимости имеют статус "актуальные"	
Особые отметки:		Сведения, необходимые для заполнения разделов: 6 - Сведения о частях объекта недвижимости; 7 - Перечень помещений, машино-мест, расположенных в здании, сооружении; 8 - План расположения помещения, машино-места на этаже (плане этажа), отсутствуют.	
Получатель выписки:		Малихова Кира Геннадьевна, действующий от имени заявителя - МИНИСТЕРСТВО СТРОИТЕЛЬСТВА, АРХИТЕКТУРЫ И ИМУЩЕСТВЕННЫХ ОТНОШЕНИЙ НОВГОРОДСКОЙ ОБЛАСТИ на основании документа:	

полное наименование должности	подпись	инициалы, фамилия

М.П.

Выписка из Единого государственного реестра недвижимости об объекте недвижимости

Сведения о зарегистрированных правах

Здание			
вид объекта недвижимости			
Лист № 1 раздела 2	Всего листов раздела 2: 1	Всего разделов: 4	Всего листов выписки: 6
2 июня 2021г. № КУВИ-002/2021-65821800			
Кадастровый номер:		53:08:0087001:124	

1	Правообладатель (правообладатели):	1.1	Едина Татьяна Евгеньевна
2	Вид, номер, дата и время государственной регистрации права:	2.1	Собственность 53-53-04/036/2013-106 11.11.2013 00:00:00
3	Сведения об осуществлении государственной регистрации сделки, права без необходимого в силу закона согласия третьего лица, органа:	3.1	данные отсутствуют
4	Ограничение прав и обременение объекта недвижимости:	не зарегистрировано	
5	Договоры участия в долевом строительстве:	не зарегистрировано	
6	Заявленные в судебном порядке права требования:	данные отсутствуют	
7	Сведения о возражении в отношении зарегистрированного права:	данные отсутствуют	
8	Сведения о наличии решения об изъятии объекта недвижимости для государственных и муниципальных нужд:	данные отсутствуют	
9	Сведения о невозможности государственной регистрации без личного участия правообладателя или его законного представителя:	данные отсутствуют	
10	Правопритязания и сведения о наличии поступивших, но не рассмотренных заявлений о проведении государственной регистрации права (перехода, прекращения права), ограничения права или обременения объекта недвижимости, сделки в отношении объекта недвижимости:	отсутствуют	

полное наименование должности	подпись	инициалы, фамилия

М.П.

Выписка из Единого государственного реестра недвижимости об объекте недвижимости
 Описание местоположения объекта недвижимости

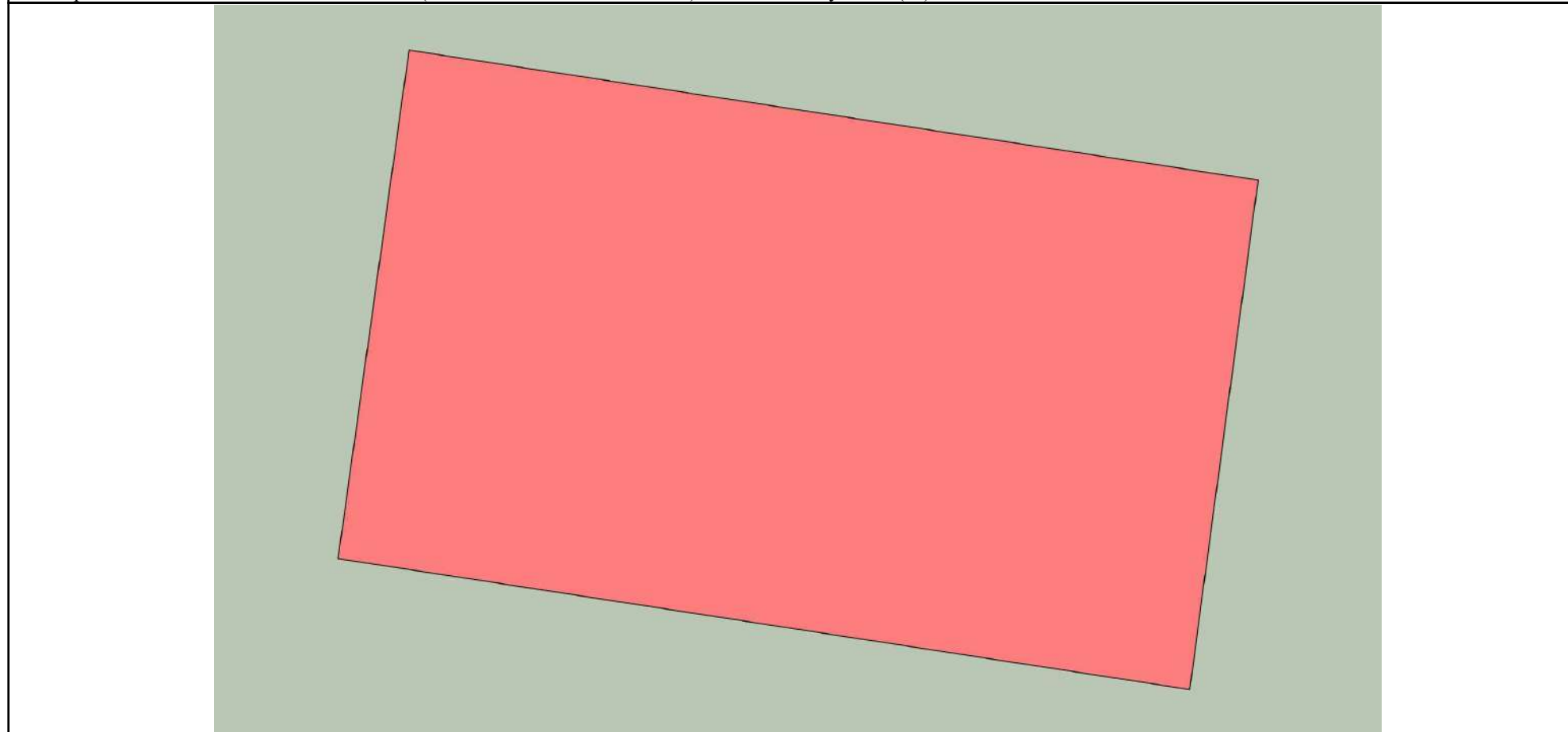
Здание			
вид объекта недвижимости			

Лист № 1 раздела 5	Всего листов раздела 5: 1	Всего разделов: 4	Всего листов выписки: 6
--------------------	---------------------------	-------------------	-------------------------

2 июня 2021г. № КУВИ-002/2021-65821800

Кадастровый номер: 53:08:0087001:124

Схема расположения объекта недвижимости (части объекта недвижимости) на земельном участке(ах)



Масштаб 1:70	Условные обозначения:		
--------------	-----------------------	--	--

полное наименование должности	подпись	инициалы, фамилия

М.П.

Выписка из Единого государственного реестра недвижимости об объекте недвижимости

Описание местоположения объекта недвижимости

Здание			
вид объекта недвижимости			
Лист № 1 раздела 5.1	Всего листов раздела 5.1: 2	Всего разделов: 4	Всего листов выписки: 6
2 июня 2021г. № КУВИ-002/2021-65821800			
Кадастровый номер:		53:08:0087001:124	

1. Сведения о координатах характерных точек контура объекта недвижимости

Система координат МСК 53 (Зона-2)

Номер точки	Координаты, м		Радиус, м	Средняя квадратическая погрешность определения координат характерных точек контура, м	Глубина, высота, м	
	X	Y			H1	H2
1	2	3	4	5	6	7
1	580278.7	2235669.83	-	0.1	данные отсутствуют	данные отсутствуют
2	580277.16	2235679.88	-	0.1	данные отсутствуют	данные отсутствуют
3	580271.13	2235679.07	-	0.1	данные отсутствуют	данные отсутствуют
4	580272.68	2235668.99	-	0.1	данные отсутствуют	данные отсутствуют
5	580278.7	2235669.83	-	0.1	данные отсутствуют	данные отсутствуют

2. Сведения о предельных высоте и глубине конструктивных элементов объекта недвижимости

Предельная глубина конструктивных элементов объекта недвижимости, м	данные отсутствуют
Предельная высота конструктивных элементов объекта недвижимости, м	данные отсутствуют

полное наименование должности	подпись	инициалы, фамилия
-------------------------------	---------	-------------------

М.П.

Здание			
вид объекта недвижимости			
Лист № 2 раздела 5.1	Всего листов раздела 5.1: 2	Всего разделов: 4	Всего листов выписки: 6

2 июня 2021г. № КУВИ-002/2021-65821800

Кадастровый номер: 53:08:0087001:124

3. Сведения о характерных точках пересечения контура объекта недвижимости с контуром (контурами) иных зданий, сооружений, объектов незавершенного строительства

Система координат МСК 53 (Зона-2)

Номера характерных точек контура	Координаты, м		Средняя квадратическая погрешность определения координат характерных точек контура, м	Глубина, высота, м		Кадастровые номера иных объектов недвижимости, с контурами которых пересекается контур данного объекта недвижимости
	X	Y		Н1	Н2	
1	2	3	4	5	6	7
данные отсутствуют	данные отсутствуют	данные отсутствуют	данные отсутствуют	данные отсутствуют	данные отсутствуют	данные отсутствуют

полное наименование должности	подпись	инициалы, фамилия

М.П.

Филиал Федерального государственного бюджетного учреждения "Федеральная кадастровая палата Федеральной службы государственной регистрации, кадастра и картографии" по Новгородской области
полное наименование органа регистрации прав

Выписка из Единого государственного реестра недвижимости об объекте недвижимости

Сведения о характеристиках объекта недвижимости

На основании запроса от 25.06.2021, поступившего на рассмотрение 25.06.2021, сообщаем, что согласно записям Единого государственного реестра недвижимости:

Раздел 1 Лист 1

Объект незавершенного строительства			
вид объекта недвижимости			

Лист № 1 раздела 1	Всего листов раздела 1: 1	Всего разделов: 4	Всего листов выписки: 7
--------------------	---------------------------	-------------------	-------------------------

25 июня 2021г. № КУВИ-002/2021-78100184	
Кадастровый номер:	53:08:0087001:253
Номер кадастрового квартала:	53:08:0087001
Дата присвоения кадастрового номера:	05.03.2018

Ранее присвоенный государственный учетный номер:	данные отсутствуют		
Адрес:	Российская Федерация, Новгородская область, Маловишерский муниципальный район, Бургинское сельское поселение, д. Красный Бережок, ул. Прудовая, д.25		
Площадь:	данные отсутствуют		
Степень готовности объекта незавершенного строительства, %:	10		
Основная характеристика объекта незавершенного строительства и ее проектируемое значение:	тип	значение	единица измерения
	площадь застройки	25.2	в квадратных метрах
Проектируемое назначение:	индивидуальный жилой дом		
Кадастровая стоимость, руб.:	не определена		
Кадастровые номера иных объектов недвижимости, в пределах которых расположен объект недвижимости:	53:08:0087001:24, 53:08:0087001:255		
Кадастровые номера объектов недвижимости, из которых образован объект недвижимости:	данные отсутствуют		
Кадастровые номера образованных объектов недвижимости:	данные отсутствуют		
Сведения о включении объекта недвижимости в состав предприятия как имущественного комплекса:	данные отсутствуют		
Сведения о включении объекта недвижимости в состав единого недвижимого комплекса:	данные отсутствуют		
Сведения о кадастровом инженере:	4931, созданием объекта незавершенного строительства расположенного по адресу: Новгородская область, Маловишерский район, Бургинское сельское поселение, д. Красный Бережок, 75, 2017-08-21		
Статус записи об объекте недвижимости:	Сведения об объекте недвижимости имеют статус "актуальные"		
Особые отметки:	данные отсутствуют		
Получатель выписки:	Администрация Маловишерского муниципального района		

полное наименование должности	подпись	инициалы, фамилия
-------------------------------	---------	-------------------

М.П.

Выписка из Единого государственного реестра недвижимости об объекте недвижимости

Сведения о зарегистрированных правах

Объект незавершенного строительства			
вид объекта недвижимости			
Лист № 1 раздела 2	Всего листов раздела 2: 3	Всего разделов: 4	Всего листов выписки: 7
25 июня 2021г. № КУВИ-002/2021-78100184			
Кадастровый номер:		53:08:0087001:253	

1	Правообладатель (правообладатели):	1.1	Егоров Валерий Михайлович, 19.11.1953, дер. Морозовичи Маловишерского р-на Новгородской обл., Российская Федерация Паспорт гражданина Российской Федерации серия 49 03 №631610, выдан 01.12.2003, Маловишерским РОВД Новгородской области
2	Вид, номер, дата и время государственной регистрации права:	2.1	Собственность 53:08:0087001:253-53/033/2018-1 05.03.2018 17:09:17
3	Сведения об осуществлении государственной регистрации сделки, права без необходимого в силу закона согласия третьего лица, органа:	3.1	данные отсутствуют
4	Ограничение прав и обременение объекта недвижимости:		
	4.1 вид:		Запрещение регистрации
	дата государственной регистрации:		17.03.2021 15:23:56
	номер государственной регистрации:		53:08:0087001:253-53/094/2021-6
	срок, на который установлено ограничение прав и обременение объекта недвижимости:		не установлен
	лицо, в пользу которого установлено ограничение прав и обременение объекта недвижимости:		Не определено
	основание государственной регистрации:		Постановление о запрете на совершение действий по регистрации (pdf), № 50564659/5308, выдан 15.03.2021, ОСП Маловишерского района УФССП России по Новгородской области
	сведения об осуществлении государственной регистрации сделки, права, ограничения права без необходимого в силу закона согласия третьего лица, органа:		данные отсутствуют
	сведения об управляющем залогом и о договоре управления залогом, если такой договор заключен для управления ипотекой:		данные отсутствуют

полное наименование должности	подпись	инициалы, фамилия
-------------------------------	---------	-------------------

М.П.

Объект незавершенного строительства		
вид объекта недвижимости		
Лист № 2 раздела 2	Всего листов раздела 2: 3	Всего разделов: 4
Всего листов выписки: 7		
25 июня 2021г. № КУВИ-002/2021-78100184		
Кадастровый номер:		53:08:0087001:253
4.2	вид:	Запрещение регистрации
	дата государственной регистрации:	09.07.2019 10:37:59
	номер государственной регистрации:	53:08:0087001:253-53/041/2019-5
	срок, на который установлено ограничение прав и обременение объекта недвижимости:	не установлен
	лицо, в пользу которого установлено ограничение прав и обременение объекта недвижимости:	не определено
	основание государственной регистрации:	Постановление о запрете на совершение действий по регистрации, № 30853233/5308, выдан 01.07.2019, ОСП Маловишерского района УФССП России по Новгородской области
	сведения об осуществлении государственной регистрации сделки, права, ограничения права без необходимого в силу закона согласия третьего лица, органа:	данные отсутствуют
	сведения об управляющем залогом и о договоре управления залогом, если такой договор заключен для управления ипотекой:	данные отсутствуют
4.3	вид:	Запрещение регистрации
	дата государственной регистрации:	23.05.2019 15:16:00
	номер государственной регистрации:	53:08:0087001:253-53/094/2019-4
	срок, на который установлено ограничение прав и обременение объекта недвижимости:	не установлен
	лицо, в пользу которого установлено ограничение прав и обременение объекта недвижимости:	не определено
	основание государственной регистрации:	Постановление о запрете на совершение действий по регистрации (pdf), № 29717931/5308, выдан 20.05.2019, ОСП Маловишерского района УФССП России по Новгородской области
	сведения об осуществлении государственной регистрации сделки, права, ограничения права без необходимого в силу закона согласия третьего лица, органа:	данные отсутствуют
	сведения об управляющем залогом и о договоре управления залогом, если такой договор заключен для управления ипотекой:	данные отсутствуют
5	Договоры участия в долевом строительстве:	не зарегистрировано
6	Заявленные в судебном порядке права требования:	данные отсутствуют
7	Сведения о возражении в отношении зарегистрированного права:	данные отсутствуют
полное наименование должности	подпись	инициалы, фамилия

М.П.

Объект незавершенного строительства		
вид объекта недвижимости		
Лист № 3 раздела 2	Всего листов раздела 2: 3	Всего разделов: 4
25 июня 2021г. № КУВИ-002/2021-78100184		
Кадастровый номер:	53:08:0087001:253	
8	Сведения о наличии решения об изъятии объекта недвижимости для государственных и муниципальных нужд:	данные отсутствуют
9	Сведения о невозможности государственной регистрации без личного участия правообладателя или его законного представителя:	данные отсутствуют
10	Правопритязания и сведения о наличии поступивших, но не рассмотренных заявлений о проведении государственной регистрации права (перехода, прекращения права), ограничения права или обременения объекта недвижимости, сделки в отношении объекта недвижимости:	отсутствуют

полное наименование должности	подпись	инициалы, фамилия
-------------------------------	---------	-------------------

М.П.

Выписка из Единого государственного реестра недвижимости об объекте недвижимости

Описание местоположения объекта недвижимости


Объект незавершенного строительства			
вид объекта недвижимости			

Лист № 1 раздела 5	Всего листов раздела 5: 1	Всего разделов: 4	Всего листов выписки: 7
--------------------	---------------------------	-------------------	-------------------------

25 июня 2021г. № КУВИ-002/2021-78100184

Кадастровый номер: 53:08:0087001:253

Схема расположения объекта недвижимости (части объекта недвижимости) на земельном участке(ах)



Масштаб 1:50 Условные обозначения:

полное наименование должности	подпись	инициалы, фамилия

М.П.

Выписка из Единого государственного реестра недвижимости об объекте недвижимости

Описание местоположения объекта недвижимости

Объект незавершенного строительства			
вид объекта недвижимости			
Лист № 1 раздела 5.1	Всего листов раздела 5.1: 2	Всего разделов: 4	Всего листов выписки: 7
25 июня 2021г. № КУВИ-002/2021-78100184			
Кадастровый номер:		53:08:0087001:253	

1. Сведения о координатах характерных точек контура объекта недвижимости

Система координат МСК 53 (Зона-2)

Номер точки	Координаты, м		Радиус, м	Средняя квадратическая погрешность определения координат характерных точек контура, м	Глубина, высота, м	
	X	Y			H1	H2
1	2	3	4	5	6	7
1	580338.26	2235610.56	-	0.1	данные отсутствуют	данные отсутствуют
2	580343.26	2235610.81	-	0.1	данные отсутствуют	данные отсутствуют
3	580343.09	2235615.8	-	0.1	данные отсутствуют	данные отсутствуют
4	580338.09	2235615.62	-	0.1	данные отсутствуют	данные отсутствуют
1	580338.26	2235610.56	-	0.1	данные отсутствуют	данные отсутствуют

2. Сведения о предельных высоте и глубине конструктивных элементов объекта недвижимости

Предельная глубина конструктивных элементов объекта недвижимости, м	данные отсутствуют
Предельная высота конструктивных элементов объекта недвижимости, м	данные отсутствуют

полное наименование должности	подпись	инициалы, фамилия
-------------------------------	---------	-------------------

М.П.

Объект незавершенного строительства			
вид объекта недвижимости			
Лист № 2 раздела 5.1	Всего листов раздела 5.1: 2	Всего разделов: 4	Всего листов выписки: 7

25 июня 2021г. № КУВИ-002/2021-78100184

Кадастровый номер: 53:08:0087001:253

3. Сведения о характерных точках пересечения контура объекта недвижимости с контуром (контурами) иных зданий, сооружений, объектов незавершенного строительства

Система координат МСК 53 (Зона-2)

Номера характерных точек контура	Координаты, м		Средняя квадратическая погрешность определения координат характерных точек контура, м	Глубина, высота, м		Кадастровые номера иных объектов недвижимости, с контурами которых пересекается контур данного объекта недвижимости
	X	Y		H1	H2	
1	2	3	4	5	6	7
данные отсутствуют	данные отсутствуют	данные отсутствуют	данные отсутствуют	данные отсутствуют	данные отсутствуют	данные отсутствуют

полное наименование должности	подпись	инициалы, фамилия

М.П.

Филиал Федерального государственного бюджетного учреждения "Федеральная кадастровая палата Федеральной службы государственной регистрации, кадастра и картографии" по Новгородской области
полное наименование органа регистрации прав

Выписка из Единого государственного реестра недвижимости об объекте недвижимости

Сведения о характеристиках объекта недвижимости

На основании запроса от 25.06.2021, поступившего на рассмотрение 25.06.2021, сообщаем, что согласно записям Единого государственного реестра недвижимости:

Раздел 1 Лист 1

Земельный участок			
вид объекта недвижимости			

Лист № 1 раздела 1	Всего листов раздела 1: 2	Всего разделов: 5	Всего листов выписки: 8
--------------------	---------------------------	-------------------	-------------------------

25 июня 2021г. № КУВИ-002/2021-78100708	
Кадастровый номер:	53:08:0087001:255
Номер кадастрового квартала:	53:08:0087001
Дата присвоения кадастрового номера:	10.01.2019

Ранее присвоенный государственный учетный номер:	данные отсутствуют
Адрес:	Российская Федерация, Новгородская область, Маловишерский муниципальный район, Бургинское сельское поселение, д. Красный Бережок, ул. Прудовая, з/у 33
Площадь:	1500 +/- 14
Кадастровая стоимость, руб.:	147870
Кадастровые номера расположенных в пределах земельного участка объектов недвижимости:	53:08:0087001:253
Кадастровые номера объектов недвижимости, из которых образован объект недвижимости:	53:08:0087001:24
Кадастровые номера образованных объектов недвижимости:	данные отсутствуют
Категория земель:	Земли населенных пунктов
Виды разрешенного использования:	Ведение личного подсобного хозяйства
Сведения о кадастровом инженерере:	4931, образованием двух земельных участков путем раздела земельного участка с кадастровым номером 53:08:0087001:24, расположенного по адресу: Новгородская область, Маловишерский район, Бургинское с/п, д. Красный Бережок, 98, 2018-11-13
Сведения о лесах, водных объектах и об иных природных объектах, расположенных в пределах земельного участка:	данные отсутствуют
Сведения о том, что земельный участок полностью расположен в границах зоны с особыми условиями использования территории, территории объекта культурного наследия, публичного сервитута:	данные отсутствуют
Сведения о том, что земельный участок расположен в границах особой экономической зоны, территории опережающего социально-экономического развития, зоны территориального развития в Российской Федерации, игровой зоны:	данные отсутствуют

полное наименование должности	подпись	инициалы, фамилия
-------------------------------	---------	-------------------

М.П.

Земельный участок			
вид объекта недвижимости			
Лист № 2 раздела 1	Всего листов раздела 1: 2	Всего разделов: 5	Всего листов выписки: 8
25 июня 2021г. № КУВИ-002/2021-78100708			
Кадастровый номер:		53:08:0087001:255	
Сведения о том, что земельный участок расположен в границах особо охраняемой природной территории, охотничьих угодий, лесничеств:	данные отсутствуют		
Сведения о результатах проведения государственного земельного надзора:	данные отсутствуют		
Сведения о расположении земельного участка в границах территории, в отношении которой утвержден проект межевания территории:	данные отсутствуют		
Условный номер земельного участка:	данные отсутствуют		
Сведения о принятии акта и (или) заключении договора, предусматривающих предоставление в соответствии с земельным законодательством исполнительным органом государственным органом власти или органом местного самоуправления, находящегося в государственной или муниципальной собственности земельного участка для строительства наемного дома социального использования или наемного дома коммерческого использования:	данные отсутствуют		
Сведения о том, что земельный участок или земельные участки образованы на основании решения об изъятии земельного участка и (или) расположенного на нем объекта недвижимости для государственных или муниципальных нужд:	данные отсутствуют		
Сведения о том, что земельный участок образован из земель или земельного участка, государственная собственность на которые не разграничена:	данные отсутствуют		
Сведения о наличии земельного спора о местоположении границ земельных участков:	данные отсутствуют		
Статус записи об объекте недвижимости:	Сведения об объекте недвижимости имеют статус "актуальные"		
Особые отметки:	Сведения, необходимые для заполнения раздела: 4 - Сведения о частях земельного участка, отсутствуют.		
Получатель выписки:	Администрация Маловишерского муниципального района		

полное наименование должности	подпись	инициалы, фамилия

М.П.

Выписка из Единого государственного реестра недвижимости об объекте недвижимости

Сведения о зарегистрированных правах

Земельный участок			
вид объекта недвижимости			
Лист № 1 раздела 2		Всего листов раздела 2: 3	
		Всего разделов: 5	
Всего листов выписки: 8			
25 июня 2021г. № КУВИ-002/2021-78100708			
Кадастровый номер:		53:08:0087001:255	
1	Правообладатель (правообладатели):	1.1	Егоров Валерий Михайлович, 19.11.1953, дер. Морозовичи Маловишерского р-на Новгородской области, Российская Федерация Паспорт гражданина Российской Федерации серия 49 03 №631610, выдан 01.12.2003, Маловишерским РОВД Новгородской области 174260, Новгородская обл, р-н. Маловишерский, д. Красный Бережок
2	Вид, номер, дата и время государственной регистрации права:	2.1	Собственность 53:08:0087001:255-53/033/2019-1 10.01.2019 11:19:17
3	Сведения об осуществлении государственной регистрации сделки, права без необходимого в силу закона согласия третьего лица, органа:	3.1	данные отсутствуют
4	Ограничение прав и обременение объекта недвижимости:		
4.1	вид:	Запрещение регистрации	
	дата государственной регистрации:	17.03.2021 15:23:56	
	номер государственной регистрации:	53:08:0087001:255-53/094/2021-4	
	срок, на который установлено ограничение прав и обременение объекта недвижимости:	не установлен	
	лицо, в пользу которого установлено ограничение прав и обременение объекта недвижимости:	Не определено	
	основание государственной регистрации:	Постановление о запрете на совершение действий по регистрации (pdf), № 50564659/5308, выдан 15.03.2021, ОСП Маловишерского района УФССП России по Новгородской области	
	сведения об осуществлении государственной регистрации сделки, права, ограничения права без необходимого в силу закона согласия третьего лица, органа:	данные отсутствуют	
	сведения об управляющем залоге и о договоре управления залогом, если такой договор заключен для управления ипотекой:	данные отсутствуют	

полное наименование должности	подпись	инициалы, фамилия
-------------------------------	---------	-------------------

М.П.

Земельный участок		
вид объекта недвижимости		
Лист № 2 раздела 2	Всего листов раздела 2: 3	Всего разделов: 5
Всего листов выписки: 8		
25 июня 2021г. № КУВИ-002/2021-78100708		
Кадастровый номер:		53:08:0087001:255
4.2	вид:	Запрещение регистрации
	дата государственной регистрации:	09.07.2019 10:37:59
	номер государственной регистрации:	53:08:0087001:255-53/041/2019-3
	срок, на который установлено ограничение прав и обременение объекта недвижимости:	не установлен
	лицо, в пользу которого установлено ограничение прав и обременение объекта недвижимости:	не определено
	основание государственной регистрации:	Постановление о запрете на совершение действий по регистрации, № 30853233/5308, выдан 01.07.2019, ОСП Маловишерского района УФССП России по Новгородской области
	сведения об осуществлении государственной регистрации сделки, права, ограничения права без необходимого в силу закона согласия третьего лица, органа:	данные отсутствуют
	сведения об управляющем залогом и о договоре управления залогом, если такой договор заключен для управления ипотекой:	данные отсутствуют
4	Ограничение прав и обременение объекта недвижимости:	
4.1	вид:	Запрещение регистрации
	дата государственной регистрации:	23.05.2019 15:16:00
	номер государственной регистрации:	53:08:0087001:255-53/094/2019-2
	срок, на который установлено ограничение прав и обременение объекта недвижимости:	не установлен
	лицо, в пользу которого установлено ограничение прав и обременение объекта недвижимости:	не определено
	основание государственной регистрации:	Постановление о запрете на совершение действий по регистрации (pdf), № 29717931/5308, выдан 20.05.2019, ОСП Маловишерского района УФССП России по Новгородской области
	сведения об осуществлении государственной регистрации сделки, права, ограничения права без необходимого в силу закона согласия третьего лица, органа:	данные отсутствуют
	сведения об управляющем залогом и о договоре управления залогом, если такой договор заключен для управления ипотекой:	данные отсутствуют
5	Договоры участия в долевом строительстве:	
6	Заявленные в судебном порядке права требования:	
	не зарегистрировано	данные отсутствуют

полное наименование должности	подпись	инициалы, фамилия

М.П.

Земельный участок		
вид объекта недвижимости		
Лист № 3 раздела 2	Всего листов раздела 2: 3	Всего разделов: 5
Всего листов выписки: 8		
25 июня 2021г. № КУВИ-002/2021-78100708		
Кадастровый номер:	53:08:0087001:255	
7	Сведения о возражении в отношении зарегистрированного права:	данные отсутствуют
8	Сведения о наличии решения об изъятии объекта недвижимости для государственных и муниципальных нужд:	данные отсутствуют
9	Сведения о невозможности государственной регистрации без личного участия правообладателя или его законного представителя:	данные отсутствуют
10	Правопритязания и сведения о наличии поступивших, но не рассмотренных заявлений о проведении государственной регистрации права (перехода, прекращения права), ограничения права или обременения объекта недвижимости, сделки в отношении объекта недвижимости:	отсутствуют
11	Сведения о невозможности государственной регистрации перехода, прекращения, ограничения права на земельный участок из земель сельскохозяйственного назначения:	данные отсутствуют

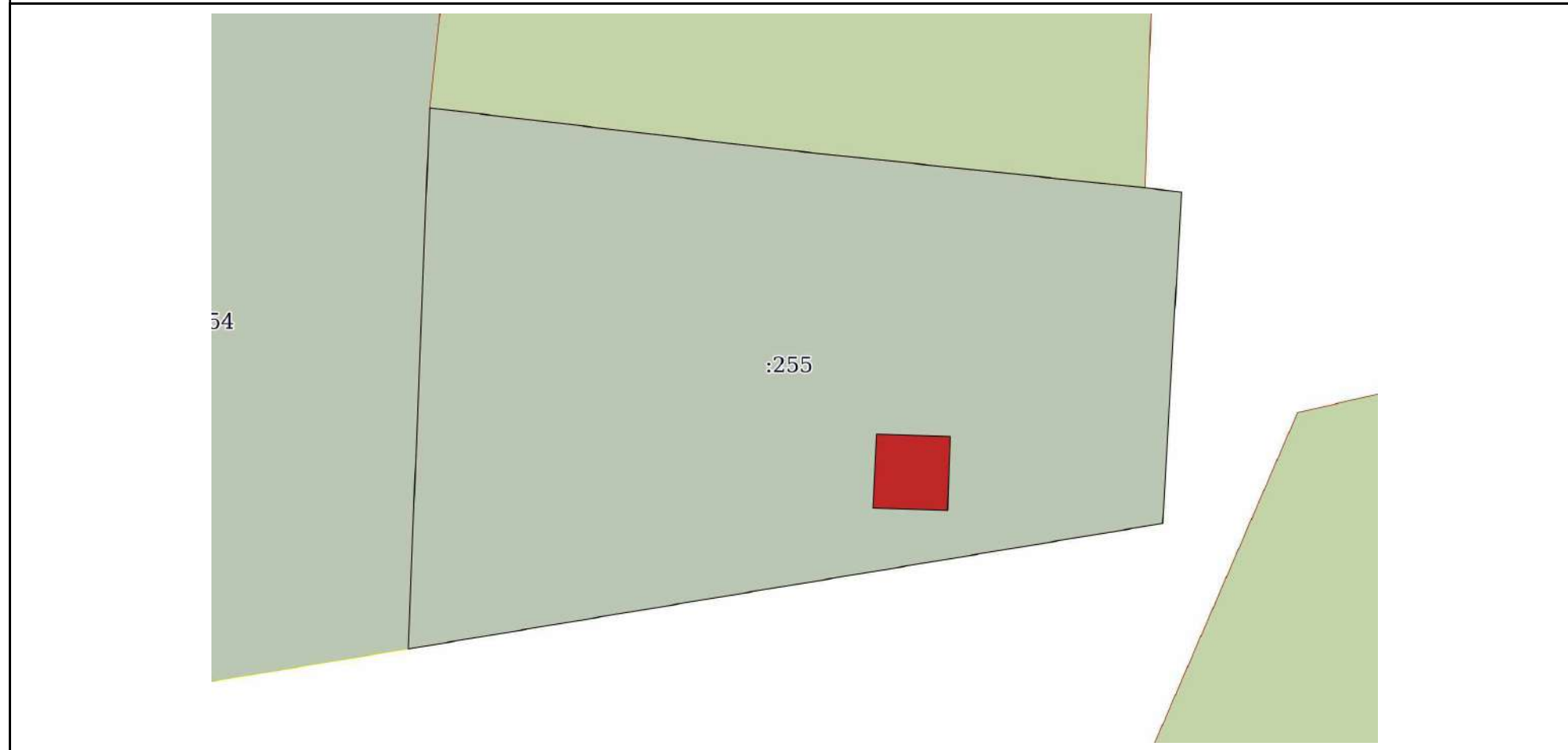
полное наименование должности	подпись	инициалы, фамилия

М.П.

Выписка из Единого государственного реестра недвижимости об объекте недвижимости
 Описание местоположения земельного участка

Земельный участок			
вид объекта недвижимости			
Лист № 1 раздела 3	Всего листов раздела 3: 1	Всего разделов: 5	Всего листов выписки: 8
25 июня 2021г. № КУВИ-002/2021-78100708			
Кадастровый номер:		53:08:0087001:255	

План (чертеж, схема) земельного участка



Масштаб 1:400 Условные обозначения:

полное наименование должности	подпись	инициалы, фамилия

М.П.

Выписка из Единого государственного реестра недвижимости об объекте недвижимости

Описание местоположения земельного участка

Земельный участок			
вид объекта недвижимости			

Лист № 1 раздела 3.1	Всего листов раздела 3.1: 1	Всего разделов: 5	Всего листов выписки: 8
----------------------	-----------------------------	-------------------	-------------------------

25 июня 2021г. № КУВИ-002/2021-78100708

Кадастровый номер: 53:08:0087001:255

Описание местоположения границ земельного участка							
№ п/п	Номер точки		Дирекционный угол	Горизонтальное проложение, м	Описание закрепления на местности	Кадастровые номера смежных участков	Сведения об адресах правообладателей смежных земельных участков
	начальная	конечная					
1	2	3	4	5	6	7	8
1	1.1.1	1.1.2	2°16.1'	36.64	данные отсутствуют	53:08:0087001:254	174260, Новгородская обл, р-н. Маловишерский, д. Красный Бережок
2	1.1.2	1.1.3	96°43.6'	24.08	данные отсутствуют	53:08:0087001:32	данные отсутствуют
3	1.1.3	1.1.4	96°1.6'	24.67	данные отсутствуют	53:08:0087001:32	данные отсутствуют
4	1.1.4	1.1.5	96°28.0'	2.49	данные отсутствуют	данные отсутствуют	данные отсутствуют
5	1.1.5	1.1.6	183°17.5'	22.47	данные отсутствуют	данные отсутствуют	данные отсутствуют
6	1.1.6	1.1.1	260°33.7'	51.77	данные отсутствуют	данные отсутствуют	данные отсутствуют
7	1.1.6	1.1.6			данные отсутствуют	53:08:0087001:41	данные отсутствуют

полное наименование должности	подпись	инициалы, фамилия
-------------------------------	---------	-------------------

М.П.

Выписка из Единого государственного реестра недвижимости об объекте недвижимости

Описание местоположения земельного участка

Земельный участок			
вид объекта недвижимости			
Лист № 1 раздела 3.2	Всего листов раздела 3.2: 1	Всего разделов: 5	Всего листов выписки: 8
25 июня 2021г. № КУВИ-002/2021-78100708			
Кадастровый номер:		53:08:0087001:255	

Сведения о характерных точках границы земельного участка				
Система координат МСК 53 (Зона-2)				
Номер точки	Координаты, м		Описание закрепления на местности	Средняя квадратичная погрешность определения координат характерных точек границ земельного участка, м
	X	Y		
1	2	3	4	5
1	580328.72	2235579.11	Долговременный межевой знак	0.1
2	580365.33	2235580.56	Долговременный межевой знак	0.1
3	580362.51	2235604.47	Долговременный межевой знак	0.1
4	580359.92	2235629	Долговременный межевой знак	0.1
5	580359.64	2235631.47	Долговременный межевой знак	0.1
6	580337.21	2235630.18	Долговременный межевой знак	0.1
1	580328.72	2235579.11	Долговременный межевой знак	0.1

полное наименование должности	подпись	инициалы, фамилия

М.П.

Сведения об основных характеристиках объекта недвижимости

Земельный участок			
(вид объекта недвижимости)			
Лист № ___ Раздела 1	Всего листов раздела 1 : ___	Всего разделов: ___	Всего листов выписки: ___
28.05.2021 № **/****/*****			
Кадастровый номер:		53:08:0088201:3	

Номер кадастрового квартала:	53:08:0088201
Дата присвоения кадастрового номера:	14.12.1993
Ранее присвоенный государственный учетный номер:	Иной номер: 53:08:8201:03
Адрес:	Новгородская обл, р-н Маловишерский, с/п Бургинское, д Красный Бережок, земельный участок расположен в северо-западной части кадастрового квартала
Площадь:	15113 +/- 86кв. м
Кадастровая стоимость, руб.:	1489839.54
Кадастровые номера расположенных в пределах земельного участка объектов недвижимости:	данные отсутствуют
Категория земель:	Земли населённых пунктов
Виды разрешенного использования:	для ведения личного подсобного хозяйства
Статус записи об объекте недвижимости:	Сведения об объекте недвижимости имеют статус "актуальные, ранее учтенные"
Особые отметки:	данные отсутствуют

Сведения о зарегистрированных правах на объект недвижимости

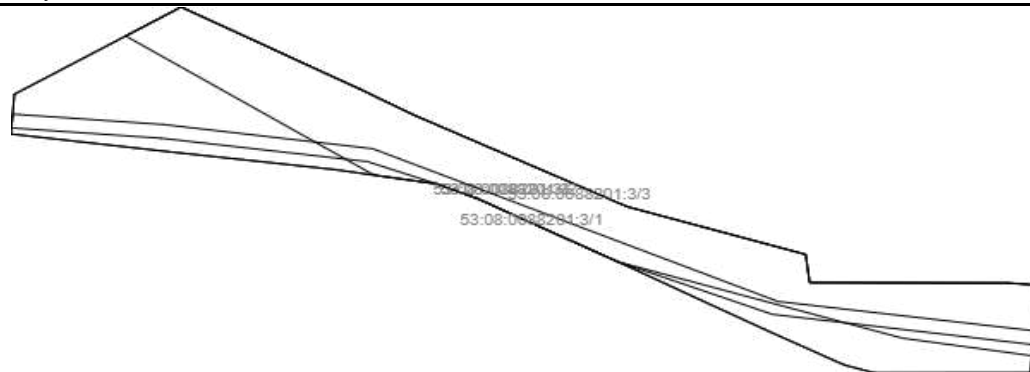
Земельный участок			
(вид объекта недвижимости)			
Лист № ____	Раздела 2	Всего листов раздела 2 : ____	Всего разделов: ____
Всего листов выписки: ____			
28.05.2021 № **/****/*****			
Кадастровый номер:		53:08:0088201:3	

1.	Правообладатель (правообладатели):	1.1.	Елькина Мария Дмитриевна
2.	Вид, номер и дата государственной регистрации права:	2.1.	Собственность, № 53-53-04/037/2005-299 от 12.12.2005
3.	Документы-основания:	3.1.	сведения не предоставляются
4.	Ограничение прав и обременение объекта недвижимости:	не зарегистрировано	
5.	Сведения о наличии решения об изъятии объекта недвижимости для государственных и муниципальных нужд:	данные отсутствуют	
6.	Сведения об осуществлении государственной регистрации прав без необходимого в силу закона согласия третьего лица, органа:	данные отсутствуют	

Описание местоположения земельного участка

Земельный участок			
(вид объекта недвижимости)			
Лист № ____ Раздела 3	Всего листов раздела 3 : ____	Всего разделов: ____	Всего листов выписки: ____
28.05.2021 № **/****/*****			
Кадастровый номер:		53:08:0088201:3	

План (чертеж, схема) земельного участка:



Масштаб 1:

Условные обозначения:

Филиал Федерального государственного бюджетного учреждения "Федеральная кадастровая палата Федеральной службы государственной регистрации, кадастра и картографии" по Новгородской области
полное наименование органа регистрации прав

Выписка из Единого государственного реестра недвижимости об объекте недвижимости

Сведения о характеристиках объекта недвижимости

На основании запроса от 24.06.2021, поступившего на рассмотрение 24.06.2021, сообщаем, что согласно записям Единого государственного реестра недвижимости:

Раздел 1 Лист 1

Земельный участок			
вид объекта недвижимости			

Лист № 1 раздела 1	Всего листов раздела 1: 2	Всего разделов: 8	Всего листов выписки: 15
--------------------	---------------------------	-------------------	--------------------------

24 июня 2021г. № КУВИ-002/2021-77845683	
Кадастровый номер:	53:08:0088201:9
Номер кадастрового квартала:	53:08:0088201
Дата присвоения кадастрового номера:	28.04.2011

Ранее присвоенный государственный учетный номер:	данные отсутствуют
Местоположение:	обл. Новгородская, р-н Маловишерский, Бургинское сельское поселение, д. Красный Бережок
Площадь:	21727 +/- 155
Кадастровая стоимость, руб.:	3380286.66
Кадастровые номера расположенных в пределах земельного участка объектов недвижимости:	53:08:0087001:68, 53:08:0087001:69, 53:08:0087001:70, 53:08:0087001:75, 53:08:0087001:76, 53:08:0087001:77, 53:08:0087001:81, 53:08:0087001:83, 53:08:0087001:86, 53:08:0087001:91
Кадастровые номера объектов недвижимости, из которых образован объект недвижимости:	53:08:0088201:1
Кадастровые номера образованных объектов недвижимости:	данные отсутствуют
Категория земель:	Земли населенных пунктов
Виды разрешенного использования:	Для рекреационного назначения
Сведения о кадастровом инженерере:	данные отсутствуют
Сведения о лесах, водных объектах и об иных природных объектах, расположенных в пределах земельного участка:	данные отсутствуют
Сведения о том, что земельный участок полностью расположен в границах зоны с особыми условиями использования территории, территории объекта культурного наследия, публичного сервитута:	данные отсутствуют
Сведения о том, что земельный участок расположен в границах особой экономической зоны, территории опережающего социально-экономического развития, зоны территориального развития в Российской Федерации, игровой зоны:	данные отсутствуют

полное наименование должности	подпись	инициалы, фамилия
-------------------------------	---------	-------------------

М.П.

Земельный участок			
вид объекта недвижимости			
Лист № 2 раздела 1	Всего листов раздела 1: 2	Всего разделов: 8	Всего листов выписки: 15
24 июня 2021г. № КУВИ-002/2021-77845683			
Кадастровый номер:		53:08:0088201:9	
Сведения о том, что земельный участок расположен в границах особо охраняемой природной территории, охотничьих угодий, лесничеств:		данные отсутствуют	
Сведения о результатах проведения государственного земельного надзора:		данные отсутствуют	
Сведения о расположении земельного участка в границах территории, в отношении которой утвержден проект межевания территории:		данные отсутствуют	
Условный номер земельного участка:		данные отсутствуют	
Сведения о принятии акта и (или) заключении договора, предусматривающих предоставление в соответствии с земельным законодательством исполнительным органом государственным органом власти или органом местного самоуправления, находящегося в государственной или муниципальной собственности земельного участка для строительства наемного дома социального использования или наемного дома коммерческого использования:		данные отсутствуют	
Сведения о том, что земельный участок или земельные участки образованы на основании решения об изъятии земельного участка и (или) расположенного на нем объекта недвижимости для государственных или муниципальных нужд:		данные отсутствуют	
Сведения о том, что земельный участок образован из земель или земельного участка, государственная собственность на которые не разграничена:		данные отсутствуют	
Сведения о наличии земельного спора о местоположении границ земельных участков:		данные отсутствуют	
Статус записи об объекте недвижимости:		Сведения об объекте недвижимости имеют статус "актуальные"	
Особые отметки:		Сведения об ограничениях права на объект недвижимости, обременениях данного объекта, не зарегистрированных в реестре прав, ограничений прав и обременений объекта недвижимости. вид ограничения (обременения): прочие ограничения прав и обременения объекта недвижимости. вид ограничения (обременения): ограничения прав на земельный участок, предусмотренные статьями 56, 56.1 Земельного кодекса Российской Федерации; срок действия: с 27.11.2014. вид ограничения (обременения): ограничения прав на земельный участок, предусмотренные статьями 56, 56.1 Земельного кодекса Российской Федерации; срок действия: с 27.11.2014.	
Получатель выписки:		Малихова Кира Геннадьевна, действующий от имени заявителя - МИНИСТЕРСТВО СТРОИТЕЛЬСТВА, АРХИТЕКТУРЫ И ИМУЩЕСТВЕННЫХ ОТНОШЕНИЙ НОВГОРОДСКОЙ ОБЛАСТИ на основании документа:	

полное наименование должности	подпись	инициалы, фамилия

М.П.

Выписка из Единого государственного реестра недвижимости об объекте недвижимости

Сведения о зарегистрированных правах

Земельный участок			
вид объекта недвижимости			
Лист № 1 раздела 2	Всего листов раздела 2: 2	Всего разделов: 8	Всего листов выписки: 15
24 июня 2021г. № КУВИ-002/2021-77845683			
Кадастровый номер:		53:08:0088201:9	

1	Правообладатель (правообладатели):	1.1	Рулева Екатерина Петровна
2	Вид, номер, дата и время государственной регистрации права:	2.1	Собственность 53-53/010-53/511/001/2016-4306/2 27.10.2016 13:20:26
3	Сведения об осуществлении государственной регистрации сделки, права без необходимого в силу закона согласия третьего лица, органа:	3.1	данные отсутствуют
4	Ограничение прав и обременение объекта недвижимости:	не зарегистрировано	
5	Договоры участия в долевом строительстве:	не зарегистрировано	
6	Заявленные в судебном порядке права требования:	данные отсутствуют	
7	Сведения о возражении в отношении зарегистрированного права:	данные отсутствуют	
8	Сведения о наличии решения об изъятии объекта недвижимости для государственных и муниципальных нужд:	данные отсутствуют	
9	Сведения о невозможности государственной регистрации без личного участия правообладателя или его законного представителя:	данные отсутствуют	
10	Правопритязания и сведения о наличии поступивших, но не рассмотренных заявлений о проведении государственной регистрации права (перехода, прекращения права), ограничения права или обременения объекта недвижимости, сделки в отношении объекта недвижимости:	отсутствуют	

полное наименование должности	подпись	инициалы, фамилия
-------------------------------	---------	-------------------

М.П.

Земельный участок			
вид объекта недвижимости			
Лист № 2 раздела 2	Всего листов раздела 2: 2	Всего разделов: 8	Всего листов выписки: 15
24 июня 2021г. № КУВИ-002/2021-77845683			
Кадастровый номер:		53:08:0088201:9	
11	Сведения о невозможности государственной регистрации перехода, прекращения, ограничения права на земельный участок из земель сельскохозяйственного назначения:	данные отсутствуют	

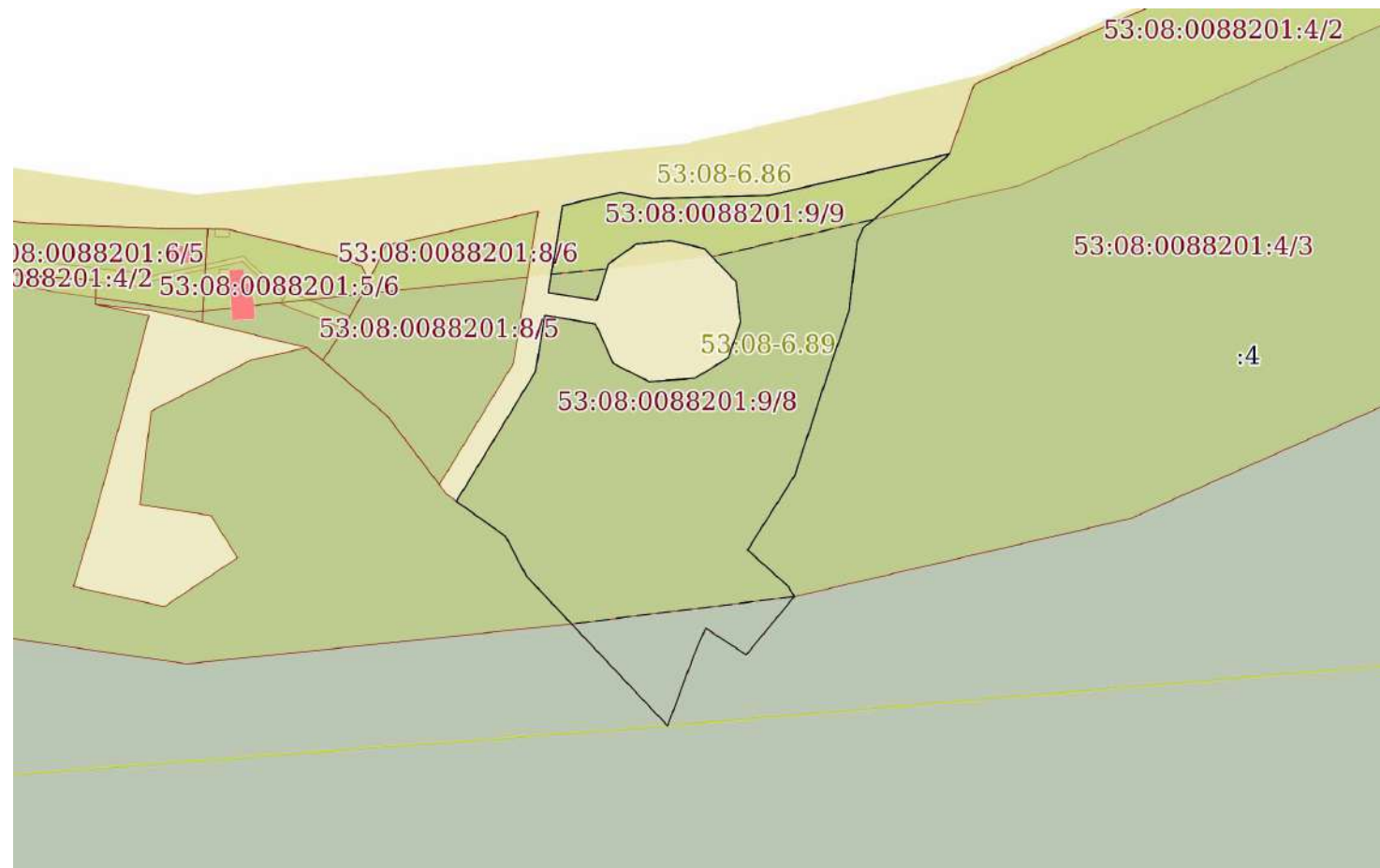
полное наименование должности	подпись	инициалы, фамилия
-------------------------------	---------	-------------------

М.П.

Выписка из Единого государственного реестра недвижимости об объекте недвижимости
 Описание местоположения земельного участка

Земельный участок			
вид объекта недвижимости			
Лист № 1 раздела 3	Всего листов раздела 3: 1	Всего разделов: 8	Всего листов выписки: 15
24 июня 2021г. № КУВИ-002/2021-77845683			
Кадастровый номер:		53:08:0088201:9	

План (чертеж, схема) земельного участка



Масштаб 1:3000 Условные обозначения:

полное наименование должности	подпись	инициалы, фамилия

М.П.

Выписка из Единого государственного реестра недвижимости об объекте недвижимости

Описание местоположения земельного участка

Земельный участок			
вид объекта недвижимости			

Лист № 1 раздела 3.1	Всего листов раздела 3.1: 2	Всего разделов: 8	Всего листов выписки: 15
----------------------	-----------------------------	-------------------	--------------------------

24 июня 2021г. № КУВИ-002/2021-77845683

Кадастровый номер: 53:08:0088201:9

Описание местоположения границ земельного участка

№ п/п	Номер точки		Дирекционный угол	Горизонтальное проложение, м	Описание закрепления на местности	Кадастровые номера смежных участков	Сведения об адресах правообладателей смежных земельных участков
	начальн ая	конечн ая					
1	2	3	4	5	6	7	8
1	1.1.1	1.1.2	31°23.9'	65.28	данные отсутствуют	данные отсутствуют	данные отсутствуют
2	1.1.2	1.1.3	9°16.4'	24.39	данные отсутствуют	данные отсутствуют	данные отсутствуют
3	1.1.3	1.1.4	99°16.4'	22.03	данные отсутствуют	данные отсутствуют	данные отсутствуют
4	1.1.4	1.1.5	155°32.0'	18.81	данные отсутствуют	данные отсутствуют	данные отсутствуют
5	1.1.5	1.1.6	116°42.0'	17.14	данные отсутствуют	данные отсутствуют	данные отсутствуют
6	1.1.6	1.1.7	85°51.0'	19.76	данные отсутствуют	данные отсутствуют	данные отсутствуют
7	1.1.7	1.1.8	58°28.6'	16.87	данные отсутствуют	данные отсутствуют	данные отсутствуют
8	1.1.8	1.1.9	18°36.2'	16.18	данные отсутствуют	данные отсутствуют	данные отсутствуют
9	1.1.9	1.1.10	353°32.6'	17.52	данные отсутствуют	данные отсутствуют	данные отсутствуют
10	1.1.10	1.1.11	316°3.2'	19.6	данные отсутствуют	данные отсутствуют	данные отсутствуют
11	1.1.11	1.1.12	283°11.1'	14.86	данные отсутствуют	данные отсутствуют	данные отсутствуют
12	1.1.12	1.1.13	264°5.5'	14.96	данные отсутствуют	данные отсутствуют	данные отсутствуют
13	1.1.13	1.1.14	234°17.5'	14.49	данные отсутствуют	данные отсутствуют	данные отсутствуют
14	1.1.14	1.1.15	197°43.7'	16.42	данные отсутствуют	данные отсутствуют	данные отсутствуют
15	1.1.15	1.1.16	279°15.7'	21.06	данные отсутствуют	данные отсутствуют	данные отсутствуют
16	1.1.16	1.1.17	9°17.0'	37.75	данные отсутствуют	данные отсутствуют	данные отсутствуют
17	1.1.17	1.1.18	76°34.2'	9.86	данные отсутствуют	данные отсутствуют	данные отсутствуют
18	1.1.18	1.1.19	77°22.3'	15.6	данные отсутствуют	данные отсутствуют	данные отсутствуют
19	1.1.19	1.1.20	101°3.3'	14.08	данные отсутствуют	данные отсутствуют	данные отсутствуют
20	1.1.20	1.1.21	88°21.1'	50.07	данные отсутствуют	данные отсутствуют	данные отсутствуют
21	1.1.21	1.1.22	77°4.4'	79.48	данные отсутствуют	данные отсутствуют	данные отсутствуют
22	1.1.22	1.1.23	228°26.9'	27.03	данные отсутствуют	53:08:0088201:4	данные отсутствуют
23	1.1.23	1.1.24	230°24.4'	21.76	данные отсутствуют	53:08:0088201:4	данные отсутствуют
24	1.1.24	1.1.25	204°37.8'	6.36	данные отсутствуют	53:08:0088201:4	данные отсутствуют
25	1.1.25	1.1.26	186°31.1'	29.68	данные отсутствуют	53:08:0088201:4	данные отсутствуют

полное наименование должности	подпись	инициалы, фамилия
-------------------------------	---------	-------------------

М.П.

Земельный участок							
вид объекта недвижимости							
Лист № 2 раздела 3.1		Всего листов раздела 3.1: 2		Всего разделов: 8		Всего листов выписки: 15	
24 июня 2021г. № КУВИ-002/2021-77845683							
Кадастровый номер:				53:08:0088201:9			
26	1.1.26	1.1.27	198°35.9'	29.75	данные отсутствуют	53:08:0088201:4	данные отсутствуют
27	1.1.27	1.1.28	198°6.8'	45.13	данные отсутствуют	53:08:0088201:4	данные отсутствуют
28	1.1.28	1.1.29	212°25.6'	37.71	данные отсутствуют	53:08:0088201:4	данные отсутствуют
29	1.1.29	1.1.30	131°49.2'	23.71	данные отсутствуют	53:08:0088201:4	данные отсутствуют
30	1.1.30	1.1.31	149°20.3'	4.88	данные отсутствуют	53:08:0088201:4	данные отсутствуют
31	1.1.31	1.1.32	219°38.2'	32.45	данные отсутствуют	53:08:0088201:4	данные отсутствуют
32	1.1.32	1.1.33	303°10.7'	20.81	данные отсутствуют	53:08:0088201:4	данные отсутствуют
33	1.1.33	1.1.34	203°37.6'	12.48	данные отсутствуют	53:08:0088201:4	данные отсутствуют
34	1.1.34	1.1.35	200°21.7'	32.53	данные отсутствуют	53:08:0088201:4	данные отсутствуют
35	1.1.35	1.1.36	316°37.6'	13.7	данные отсутствуют	53:08:0088201:4	данные отсутствуют
36	1.1.35	1.1.35			данные отсутствуют	53:06:0020403:112	данные отсутствуют
37	1.1.36	1.1.37	316°40.9'	74.73	данные отсутствуют	53:08:0088201:4	данные отсутствуют
38	1.1.37	1.1.38	332°15.0'	15.57	данные отсутствуют	53:08:0088201:4	данные отсутствуют
39	1.1.38	1.1.39	331°56.2'	3.76	данные отсутствуют	53:08:0088201:4	данные отсутствуют
40	1.1.39	1.1.1	305°24.1'	25.82	данные отсутствуют	53:08:0088201:4	данные отсутствуют

полное наименование должности	подпись	инициалы, фамилия
-------------------------------	---------	-------------------

М.П.

Выписка из Единого государственного реестра недвижимости об объекте недвижимости

Описание местоположения земельного участка

Земельный участок			
вид объекта недвижимости			
Лист № 1 раздела 3.2	Всего листов раздела 3.2: 2	Всего разделов: 8	Всего листов выписки: 15
24 июня 2021г. № КУВИ-002/2021-77845683			
Кадастровый номер:		53:08:0088201:9	

Сведения о характерных точках границы земельного участка				
Система координат МСК 53 (Зона-2)				
Номер точки	Координаты, м		Описание закрепления на местности	Средняя квадратичная погрешность определения координат характерных точек границ земельного участка, м
	X	Y		
1	2	3	4	5
1	579284.46	2237414.49	-	0.3
2	579340.18	2237448.5	-	0.3
3	579364.25	2237452.43	-	0.3
4	579360.7	2237474.17	-	0.3
5	579343.58	2237481.96	-	0.3
6	579335.88	2237497.27	-	0.3
7	579337.31	2237516.98	-	0.3
8	579346.13	2237531.36	-	0.3
9	579361.46	2237536.52	-	0.3
10	579378.87	2237534.55	-	0.3
11	579392.98	2237520.95	-	0.3
12	579396.37	2237506.48	-	0.3
13	579394.83	2237491.6	-	0.3
14	579386.37	2237479.83	-	0.3
15	579370.73	2237474.83	-	0.3
16	579374.12	2237454.04	-	0.3
17	579411.38	2237460.13	-	0.3
18	579413.67	2237469.72	-	0.3
19	579417.08	2237484.94	-	0.3
20	579414.38	2237498.76	-	0.3
21	579415.82	2237548.81	-	0.3
22	579433.6	2237626.28	-	0.3
23	579415.67	2237606.05	-	0.3
24	579401.8	2237589.28	-	0.3

полное наименование должности	подпись	инициалы, фамилия

М.П.

Земельный участок				
вид объекта недвижимости				
Лист № 2 раздела 3.2	Всего листов раздела 3.2: 2		Всего разделов: 8	Всего листов выписки: 15
24 июня 2021г. № КУВИ-002/2021-77845683				
Кадастровый номер:			53:08:0088201:9	
25	579396.02	2237586.63	-	0.3
26	579366.53	2237583.26	-	0.3
27	579338.33	2237573.77	-	0.3
28	579295.44	2237559.74	-	0.3
29	579263.61	2237539.52	-	0.3
30	579247.8	2237557.19	-	0.3
31	579243.6	2237559.68	-	0.3
32	579218.61	2237538.98	-	0.3
33	579230	2237521.56	-	0.3
34	579218.57	2237516.56	-	0.3
35	579188.07	2237505.24	-	0.3
36	579198.03	2237495.83	-	0.3
37	579252.4	2237444.56	-	0.3
38	579266.18	2237437.31	-	0.3
39	579269.5	2237435.54	-	0.3
1	579284.46	2237414.49	-	0.3

полное наименование должности	подпись	инициалы, фамилия
-------------------------------	---------	-------------------

М.П.

Выписка из Единого государственного реестра недвижимости об объекте недвижимости
Сведения о частях земельного участка

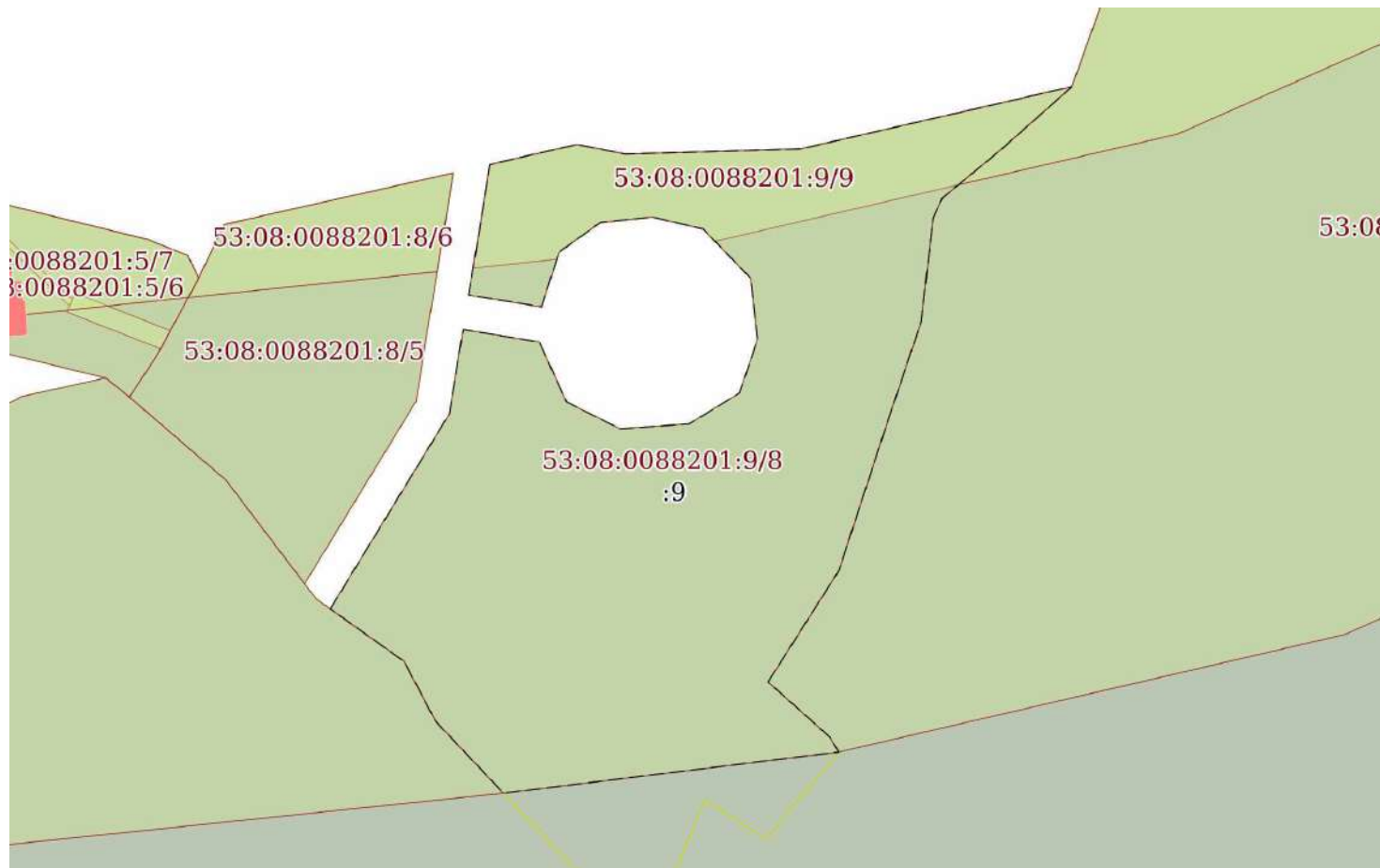
Земельный участок			
вид объекта недвижимости			

Лист № 1 раздела 4	Всего листов раздела 4: 2	Всего разделов: 8	Всего листов выписки: 15
--------------------	---------------------------	-------------------	--------------------------

24 июня 2021г. № КУВИ-002/2021-77845683

Кадастровый номер: 53:08:0088201:9

План (чертеж, схема) части земельного участка Учетный номер части: 53:08:0088201:9/8



Масштаб 1:2000 Условные обозначения:

полное наименование должности	подпись	инициалы, фамилия
-------------------------------	---------	-------------------

М.П.

Земельный участок

вид объекта недвижимости

Лист № 2 раздела 4

Всего листов раздела 4: 2

Всего разделов: 8

Всего листов выписки: 15

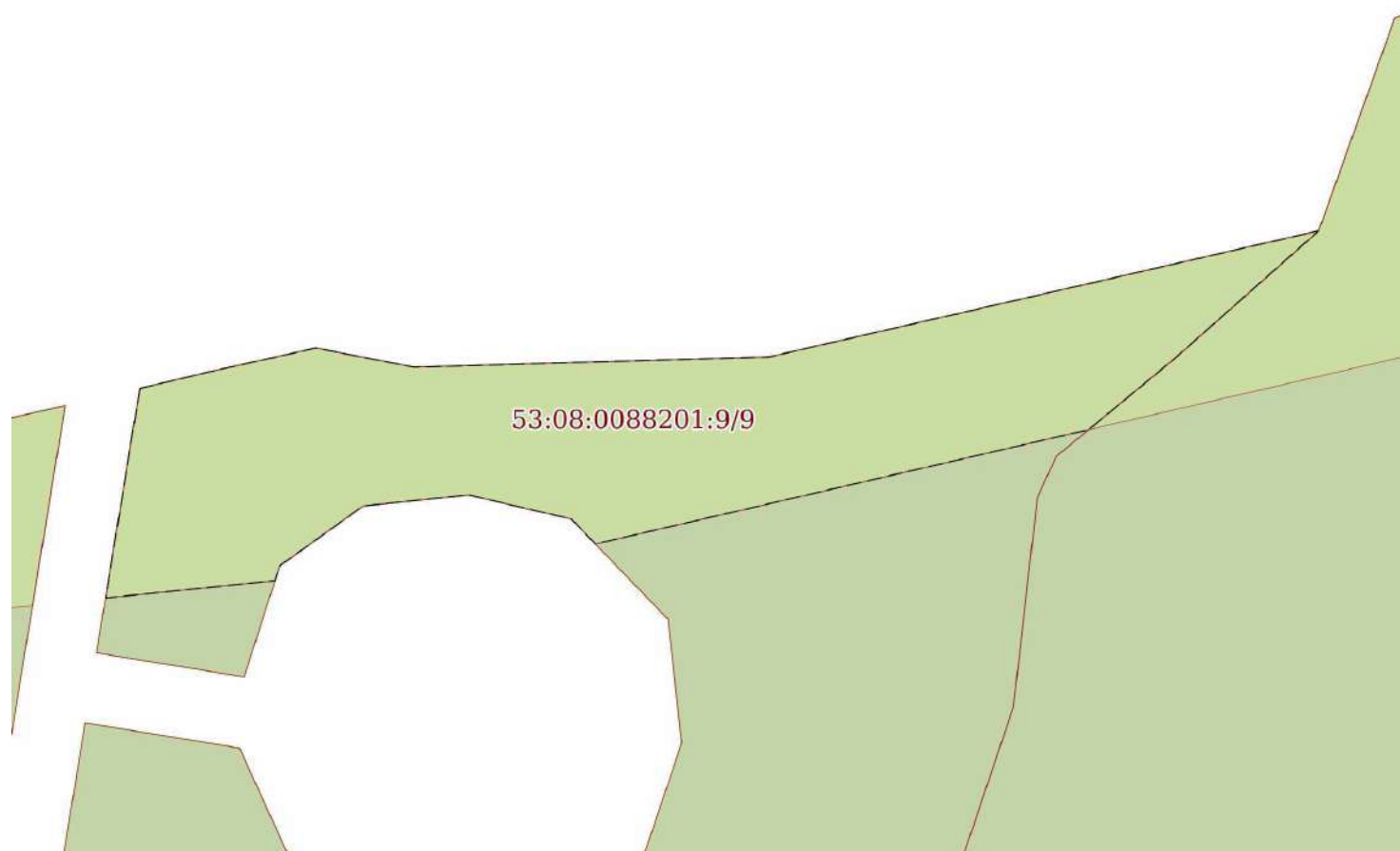
24 июня 2021г. № КУВИ-002/2021-77845683

Кадастровый номер:

53:08:0088201:9

План (чертеж, схема) части земельного участка

Учетный номер части: 53:08:0088201:9/9



Масштаб 1:1000

Условные обозначения:

полное наименование должности

подпись

инициалы, фамилия

М.П.

Выписка из Единого государственного реестра недвижимости об объекте недвижимости
Сведения о частях земельного участка

Земельный участок			
вид объекта недвижимости			
Лист № 1 раздела 4.1	Всего листов раздела 4.1: 1	Всего разделов: 8	Всего листов выписки: 15
24 июня 2021г. № КУВИ-002/2021-77845683			
Кадастровый номер:		53:08:0088201:9	

Учетный номер части	Площадь, м2	Содержание ограничения в использовании или ограничения права на объект недвижимости или обременения объекта недвижимости
1	2	3
53:08:0088201:9/8	19754	вид ограничения (обременения): ограничения прав на земельный участок, предусмотренные статьями 56, 56.1 Земельного кодекса Российской Федерации; Содержание ограничения (обременения): В границах водоохранных зон запрещаются: 1) использование сточных вод для удобрения территории; 2) размещение кладбищ, скотомогильников, мест захоронения отходов производства и потребления, радиоактивных, химических, взрывчатых, токсичных, отравляющих и ядовитых веществ; 3) осуществление авиационных мер по борьбе с вредителями и болезнями растений; 4) движение и стоянка транспортных средств (кроме специальных транспортных средств), за исключением их движения по дорогам и стоянки на дорогах и в специально оборудованных местах, имеющих твердое покрытие. В границах водоохранных зон допускаются проектирование, строительство, реконструкция, ввод в эксплуатацию, эксплуатация хозяйственных и иных объектов при условии оборудования таких объектов сооружениями, обеспечивающими охрану водных объектов от загрязнения, засорения и истощения вод в соответствии с водным законодательством и законодательством в области охраны окружающей среды.; Реестровый номер границы: 53.08.2.5
53:08:0088201:9/9	3466	вид ограничения (обременения): ограничения прав на земельный участок, предусмотренные статьями 56, 56.1 Земельного кодекса Российской Федерации; Содержание ограничения (обременения): В пределах прибрежных защитных полос действуют ограничения те же, что и в пределах водоохранных зон, а именно запрещаются: 1) использование сточных вод для удобрения территории; 2) размещение кладбищ, скотомогильников, мест захоронения отходов производства и потребления, радиоактивных, химических, взрывчатых, токсичных, отравляющих и ядовитых веществ; 3) осуществление авиационных мер по борьбе с вредителями и болезнями растений; 4) движение и стоянка транспорта средств, в том числе на территориях дачных и садово - огородных участков; 5) заправка топливом, мойка и ремонт автомобилей и других машин и механизмов; 6) размещение дачных и садово - огородных участков при ширине водоохранных зон менее 100 метров и крутизне склонов прилегающих территорий более 3 градусов; 7) проведение рубок главного пользования; 8) проведение без согласования с бассейновыми и другими территориальными органами управления использованием и охраной водного фонда Министерства природных ресурсов Российской Федерации строительства и реконструкции зданий, сооружений, коммуникаций и других объектов, а также работ по добыче полезных ископаемых, землеройных и других работ. Дополнительно в пределах прибрежных защитных полос запрещаются: - распашка земель; - применение удобрений; - складирование отвалов размываемых грунтов; - выпас и организация летних лагерей скота (кроме использования традиционных мест водопоя), устройство купочных ванн; - установка сезонных стационарных палаточных городков, размещение дачных и садово - огородных участков и выделение участков под индивидуальное строительство; - движение автомобилей и тракторов, кроме автомобилей специального значения. Участки земель в пределах прибрежных защитных полос предоставляются для размещения объектов водоснабжения, рекреации, рыбного и охотничьего хозяйства, водозаборных, портовых и гидротехнических сооружений при наличии лицензий на водопользование, в которых устанавливаются требования по соблюдению водоохранного режима. Прибрежные защитные полосы, как правило, должны быть заняты древесно - кустарниковой растительностью или залужены.; Реестровый номер границы: 53.08.2.7

полное наименование должности	подпись	инициалы, фамилия
-------------------------------	---------	-------------------

М.П.

Выписка из Единого государственного реестра недвижимости об объекте недвижимости
Сведения о частях земельного участка

Земельный участок			
вид объекта недвижимости			
Лист № 1 раздела 4.2	Всего листов раздела 4.2: 3	Всего разделов: 8	Всего листов выписки: 15
24 июня 2021г. № КУВИ-002/2021-77845683			
Кадастровый номер:		53:08:0088201:9	

Сведения о характерных точках границы части (частей) земельного участка				
Учетный номер части: 53:08:0088201:9/8				
Система координат МСК 53 (Зона-2)				
Номер точки	Координаты, м		Описание закрепления на местности	Средняя квадратичная погрешность определения координат характерных точек границ земельного участка, м
	X	Y		
1	2	3	4	5
1	579284.46	2237414.49	-	-
2	579269.5	2237435.54	-	-
3	579266.18	2237437.31	-	-
4	579252.4	2237444.56	-	-
5	579231.85	2237463.94	-	-
6	579243.6	2237559.68	-	-
7	579247.8	2237557.19	-	-
8	579263.61	2237539.52	-	-
9	579295.44	2237559.74	-	-
10	579338.33	2237573.77	-	-
11	579366.53	2237583.26	-	-
12	579396.02	2237586.63	-	-
13	579401.8	2237589.28	-	-
14	579415.67	2237606.05	-	-
15	579433.6	2237626.28	-	-
16	579415.82	2237548.81	-	-
17	579414.38	2237498.76	-	-
18	579417.08	2237484.94	-	-
19	579413.67	2237469.72	-	-
20	579411.38	2237460.13	-	-
21	579374.12	2237454.04	-	-
22	579370.73	2237474.83	-	-
23	579386.37	2237479.83	-	-

полное наименование должности	подпись	инициалы, фамилия

М.П.

Земельный участок				
вид объекта недвижимости				
Лист № 2 раздела 4.2		Всего листов раздела 4.2: 3		Всего разделов: 8
Всего листов выписки: 15				
24 июня 2021г. № КУВИ-002/2021-77845683				
Кадастровый номер:			53:08:0088201:9	
24	579394.83	2237491.6	-	-
25	579396.37	2237506.48	-	-
26	579392.98	2237520.95	-	-
27	579378.87	2237534.55	-	-
28	579361.46	2237536.52	-	-
29	579346.13	2237531.36	-	-
30	579337.31	2237516.98	-	-
31	579335.88	2237497.27	-	-
32	579343.58	2237481.96	-	-
33	579360.7	2237474.17	-	-
34	579364.25	2237452.43	-	-
35	579340.18	2237448.5	-	-
1	579284.46	2237414.49	-	-

полное наименование должности	подпись	инициалы, фамилия

М.П.

Земельный участок			
вид объекта недвижимости			
Лист № 3 раздела 4.2	Всего листов раздела 4.2: 3	Всего разделов: 8	Всего листов выписки: 15

24 июня 2021г. № КУВИ-002/2021-77845683

Кадастровый номер: 53:08:0088201:9

Сведения о характерных точках границы части (частей) земельного участка			
Учетный номер части: 53:08:0088201:9/9			
Система координат МСК 53 (Зона-2)			

Номер точки	Координаты, м		Описание закрепления на местности	Средняя квадратичная погрешность определения координат характерных точек границ земельного участка, м
	X	Y		
1	2	3	4	5
1	579411.38	2237460.13	-	-
2	579381.85	2237455.3	-	-
3	579384.31	2237479.17	-	-
4	579386.37	2237479.83	-	-
5	579394.83	2237491.6	-	-
6	579396.37	2237506.48	-	-
7	579392.98	2237520.95	-	-
8	579389.47	2237524.33	-	-
9	579405.58	2237593.85	-	-
10	579415.67	2237606.05	-	-
11	579433.6	2237626.28	-	-
12	579415.82	2237548.81	-	-
13	579414.38	2237498.76	-	-
14	579417.08	2237484.94	-	-
15	579413.67	2237469.72	-	-
1	579411.38	2237460.13	-	-

полное наименование должности	подпись	инициалы, фамилия

М.П.

Выписка из Единого государственного реестра недвижимости
о переходе прав на объект недвижимости

Филиал Федерального государственного бюджетного учреждения "Федеральная кадастровая палата Федеральной службы государственной регистрации, кадастра и картографии" по Новгородской области
полное наименование органа регистрации прав

17.02.2022г.

№ КУВИ-001/2022-22628502

На основании запроса от 17.02.2022, поступившего на рассмотрение 17.02.2022, сообщаем, что в Единый государственный реестр недвижимости внесены записи о государственной регистрации перехода прав на:

1	Вид объекта недвижимости:	Земельный участок
	Кадастровый номер:	53:08:0088201:9
	Местоположение:	обл. Новгородская, р-н Маловишерский, Бургинское сельское поселение, д. Красный Бережок
2	Зарегистрировано:	
2.1	правообладатель:	Общество с ограниченной ответственностью "Жемчужина", ИНН: 7838380113, ОГРН: 1077847317184
	вид зарегистрированного права, доля в праве:	Собственность
	сведения об осуществлении государственной регистрации сделки, права без необходимого в силу закона согласия третьего лица, органа:	данные отсутствуют
	дата государственной регистрации права:	23.05.2011
	номер государственной регистрации права:	53-53-04/011/2011-431
	дата, номер и основание государственной регистрации перехода (прекращения) права:	27.10.2016 53-53/010-53/511/001/2016-4306/1 Договор купли-продажи
2.2	правообладатель:	Рулева Екатерина Петровна, 19.08.1952, город Улан-Удэ Бурятская АССР, Российской Федерации, СНИЛС 008-112-925 10 Паспорт гражданина Российской Федерации серия 49 14 №093912, выдан 13.11.2014, Отделом УФМС России по Новгородской области в гор.Великий Новгород
	вид зарегистрированного права, доля в праве:	Собственность
	сведения об осуществлении государственной регистрации сделки, права без необходимого в силу закона согласия третьего лица, органа:	данные отсутствуют
	дата государственной регистрации права:	27.10.2016
	номер государственной регистрации права:	53-53/010-53/511/001/2016-4306/2
	дата, номер и основание государственной регистрации перехода (прекращения) права:	
3	Получатель выписки	Администрация Маловишерского муниципального района

Использование сведений, содержащихся в настоящей выписке, способами или в форме, которые наносят ущерб правам и законным интересам правообладателей, влечет ответственность, предусмотренную законодательством Российской Федерации

полное наименование должности	подпись	инициалы, фамилия
-------------------------------	---------	-------------------

М.П.

Сведения об основных характеристиках объекта недвижимости

Здание	
(вид объекта недвижимости)	
Лист № __ Раздела 1	Всего листов раздела 1 : __
Всего разделов: __	
Всего листов выписки: __	
17.06.2021 № **/****/*****	
Кадастровый номер:	53:08:0087001:63
Номер кадастрового квартала:	53:08:0087001
Дата присвоения кадастрового номера:	22.06.2012
Ранее присвоенный государственный учетный номер:	Инвентарный номер: 0510022, Условный номер: 53-53-04/034/2010-004
Адрес:	Новгородская область, р-н. Маловишерский, д. Красный Бережок
Площадь, м ² :	57.1
Назначение:	Жилой дом
Наименование:	Дом
Количество этажей, в том числе подземных этажей:	2
Год ввода в эксплуатацию по завершении строительства:	2010
Год завершения строительства:	2010
Кадастровая стоимость, руб.:	571244.96
Кадастровые номера иных объектов недвижимости, в пределах которых расположен объект недвижимости:	53:08:0087001:52
Кадастровые номера помещений, машино-мест, расположенных в здании или сооружении:	данные отсутствуют
Виды разрешенного использования:	данные отсутствуют
Статус записи об объекте недвижимости:	Сведения об объекте недвижимости имеют статус "актуальные, ранее учтенные"
Особые отметки:	Сведения необходимые для заполнения раздела 4 отсутствуют.

Сведения о зарегистрированных правах

Здание			
(вид объекта недвижимости)			
Лист № ____	Раздела <u>2</u>	Всего листов раздела <u>2</u> : ____	Всего разделов: ____
17.06.2021 № **/****/*****			
Кадастровый номер:		53:08:0087001:63	

1.	Правообладатель (правообладатели):	1.1.	Зубарев Владимир Иванович
2.	Вид, номер и дата государственной регистрации права:	2.1.	Собственность, № 53-53-04/040/2012-005 от 09.01.2013
3.	Документы-основания:	3.1.	сведения не предоставляются
4.	Ограничение прав и обременение объекта недвижимости:	не зарегистрировано	
5.	Сведения о наличии решения об изъятии объекта недвижимости для государственных и муниципальных нужд:	данные отсутствуют	
6.	Сведения об осуществлении государственной регистрации прав без необходимого в силу закона согласия третьего лица, органа:	данные отсутствуют	

Сведения об основных характеристиках объекта недвижимости

Здание	
(вид объекта недвижимости)	
Лист № __ Раздела 1	Всего листов раздела 1 : __
Всего разделов: __	
Всего листов выписки: __	
17.06.2021 № **/****/*****	
Кадастровый номер:	53:08:0087001:115
Номер кадастрового квартала:	53:08:0087001
Дата присвоения кадастрового номера:	21.08.2013
Ранее присвоенный государственный учетный номер:	Условный номер: 53-53-04/018/2012-304
Адрес:	Новгородская область, Маловишерский район, с/п.Бургинское, д Красный Бережок
Площадь, м ² :	37.1
Назначение:	Жилой дом
Наименование:	Дом
Количество этажей, в том числе подземных этажей:	1
Год ввода в эксплуатацию по завершении строительства:	данные отсутствуют
Год завершения строительства:	данные отсутствуют
Кадастровая стоимость, руб.:	305499.58
Кадастровые номера иных объектов недвижимости, в пределах которых расположен объект недвижимости:	53:08:0087001:59
Кадастровые номера помещений, машино-мест, расположенных в здании или сооружении:	данные отсутствуют
Виды разрешенного использования:	данные отсутствуют
Статус записи об объекте недвижимости:	Сведения об объекте недвижимости имеют статус "актуальные, ранее учтенные"
Особые отметки:	Сведения необходимые для заполнения раздела 4 отсутствуют.

Сведения о зарегистрированных правах

Здание			
(вид объекта недвижимости)			
Лист № ____	Раздела <u>2</u>	Всего листов раздела <u>2</u> : ____	Всего разделов: ____
17.06.2021 № **/****/*****			
Кадастровый номер:		53:08:0087001:115	

1.	Правообладатель (правообладатели):	1.1.	Дуброва Елена Владимировна
2.	Вид, номер и дата государственной регистрации права:	2.1.	Собственность, № 53-53-04/018/2012-304 от 15.06.2012
3.	Документы-основания:	3.1.	сведения не предоставляются
4.	Ограничение прав и обременение объекта недвижимости:	не зарегистрировано	
5.	Сведения о наличии решения об изъятии объекта недвижимости для государственных и муниципальных нужд:	данные отсутствуют	
6.	Сведения об осуществлении государственной регистрации прав без необходимого в силу закона согласия третьего лица, органа:	данные отсутствуют	

Сведения об основных характеристиках объекта недвижимости

Здание	
(вид объекта недвижимости)	
Лист № ___ Раздела 1	Всего листов раздела 1 : ___
Всего разделов: ___	
Всего листов выписки: ___	
17.06.2021 № **/****/*****	
Кадастровый номер:	53:08:0087001:123
Номер кадастрового квартала:	53:08:0087001
Дата присвоения кадастрового номера:	23.10.2013
Ранее присвоенный государственный учетный номер:	данные отсутствуют
Адрес:	Новгородская область, р-н Маловишерский, с/п Бургинское, д Красный Бережок
Площадь, м ² :	63.2
Назначение:	Жилой дом
Наименование:	данные отсутствуют
Количество этажей, в том числе подземных этажей:	2
Год ввода в эксплуатацию по завершении строительства:	данные отсутствуют
Год завершения строительства:	2012
Кадастровая стоимость, руб.:	520419.77
Кадастровые номера иных объектов недвижимости, в пределах которых расположен объект недвижимости:	53:08:0087001:49
Кадастровые номера помещений, машино-мест, расположенных в здании или сооружении:	данные отсутствуют
Виды разрешенного использования:	данные отсутствуют
Статус записи об объекте недвижимости:	Сведения об объекте недвижимости имеют статус "актуальные"
Особые отметки:	данные отсутствуют

Сведения о зарегистрированных правах

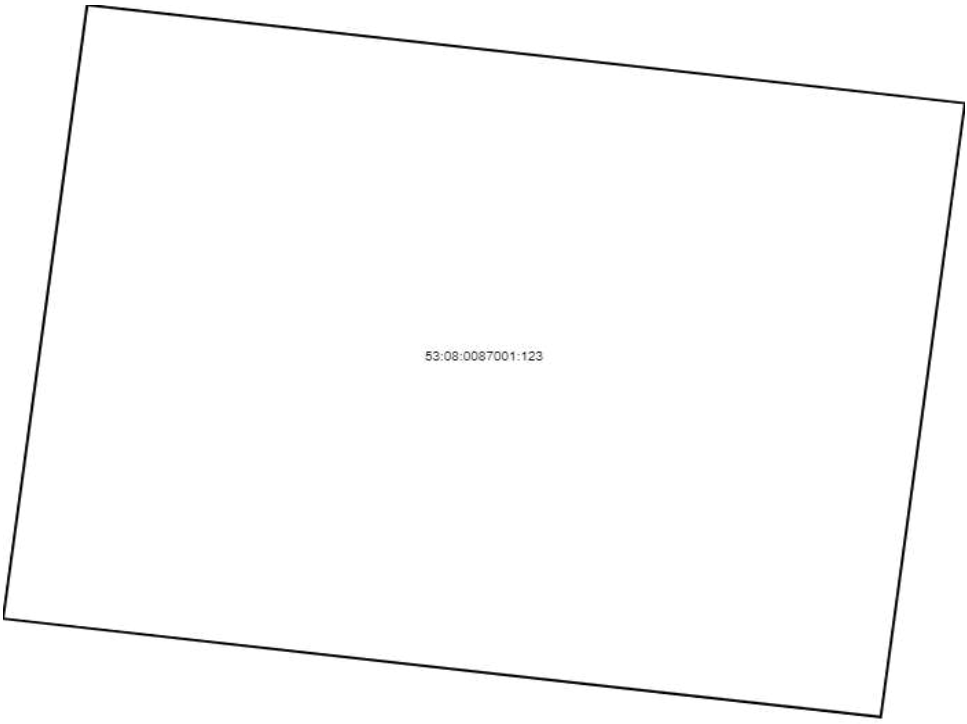
Здание			
(вид объекта недвижимости)			
Лист № ____	Раздела <u>2</u>	Всего листов раздела <u>2</u> : ____	Всего разделов: ____
17.06.2021 № **/****/*****			
Кадастровый номер:		53:08:0087001:123	

1.	Правообладатель (правообладатели):	1.1.	Кукушкина Елена Владимировна
2.	Вид, номер и дата государственной регистрации права:	2.1.	Собственность, № 53-53-04/036/2013-109 от 11.11.2013
3.	Документы-основания:	3.1.	сведения не предоставляются
4.	Ограничение прав и обременение объекта недвижимости:	не зарегистрировано	
5.	Сведения о наличии решения об изъятии объекта недвижимости для государственных и муниципальных нужд:	данные отсутствуют	
6.	Сведения об осуществлении государственной регистрации прав без необходимого в силу закона согласия третьего лица, органа:	данные отсутствуют	

Описание местоположения объекта недвижимости

Здание			
(вид объекта недвижимости)			
Лист № __ Раздела <u>4</u>	Всего листов раздела <u>4</u> : __	Всего разделов: __	Всего листов выписки: __
17.06.2021 № **/****/*****			
Кадастровый номер:		53:08:0087001:123	

Схема расположения объекта недвижимости на земельном(ых) участке(ах):

	
Масштаб 1:	данные отсутствуют

Сведения об основных характеристиках объекта недвижимости

Здание	
(вид объекта недвижимости)	
Лист № __ Раздела 1	Всего листов раздела 1 : __
Всего разделов: __	
Всего листов выписки: __	
17.06.2021 № **/****/*****	
Кадастровый номер:	53:08:0087001:124
Номер кадастрового квартала:	53:08:0087001
Дата присвоения кадастрового номера:	24.10.2013
Ранее присвоенный государственный учетный номер:	данные отсутствуют
Адрес:	Новгородская область, р-н Маловишерский, с/п Бургинское, д Красный Бережок
Площадь, м ² :	83.9
Назначение:	Жилой дом
Наименование:	данные отсутствуют
Количество этажей, в том числе подземных этажей:	2
Год ввода в эксплуатацию по завершении строительства:	данные отсутствуют
Год завершения строительства:	2013
Кадастровая стоимость, руб.:	690873.71
Кадастровые номера иных объектов недвижимости, в пределах которых расположен объект недвижимости:	53:08:0087001:48
Кадастровые номера помещений, машино-мест, расположенных в здании или сооружении:	данные отсутствуют
Виды разрешенного использования:	данные отсутствуют
Статус записи об объекте недвижимости:	Сведения об объекте недвижимости имеют статус "актуальные"
Особые отметки:	данные отсутствуют

Сведения о зарегистрированных правах

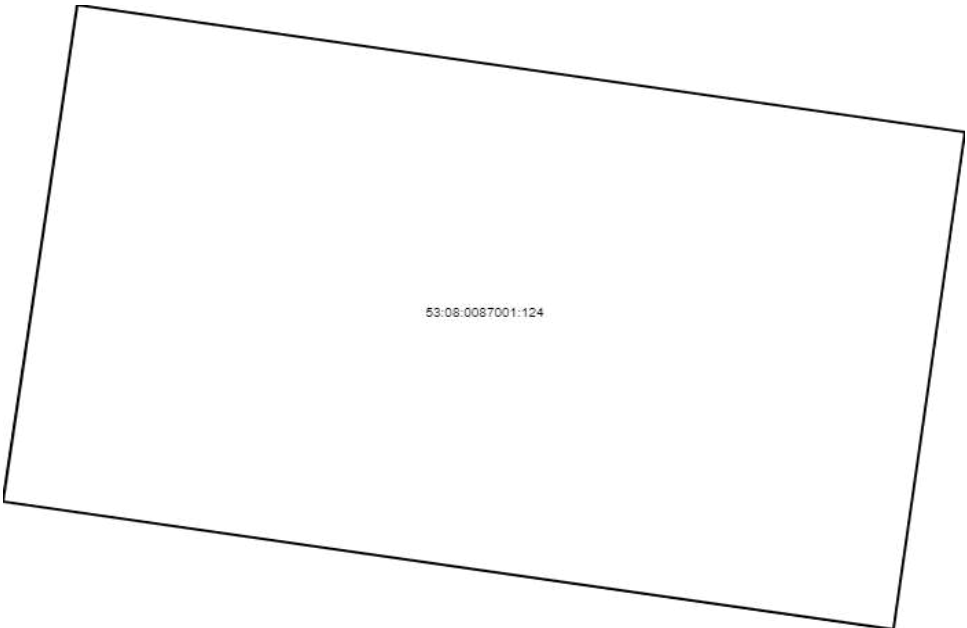
Здание			
(вид объекта недвижимости)			
Лист № ____	Раздела <u>2</u>	Всего листов раздела <u>2</u> : ____	Всего разделов: ____
Всего листов выписки: ____			
17.06.2021 № **/****/*****			
Кадастровый номер:		53:08:0087001:124	

1.	Правообладатель (правообладатели):	1.1.	Едина Татьяна Евгеньевна
2.	Вид, номер и дата государственной регистрации права:	2.1.	Собственность, № 53-53-04/036/2013-106 от 11.11.2013
3.	Документы-основания:	3.1.	сведения не предоставляются
4.	Ограничение прав и обременение объекта недвижимости:	не зарегистрировано	
5.	Сведения о наличии решения об изъятии объекта недвижимости для государственных и муниципальных нужд:	данные отсутствуют	
6.	Сведения об осуществлении государственной регистрации прав без необходимого в силу закона согласия третьего лица, органа:	данные отсутствуют	

Описание местоположения объекта недвижимости

Здание			
(вид объекта недвижимости)			
Лист № __ Раздела <u>4</u>	Всего листов раздела <u>4</u> : __	Всего разделов: __	Всего листов выписки: __
17.06.2021 № **/****/*****			
Кадастровый номер:		53:08:0087001:124	

Схема расположения объекта недвижимости на земельном(ых) участке(ах):

 <p>53:08:0087001:124</p>	
Масштаб 1:	данные отсутствуют

Сведения об основных характеристиках объекта недвижимости

Здание			
(вид объекта недвижимости)			
Лист № __ Раздела 1	Всего листов раздела 1 : __	Всего разделов: __	Всего листов выписки: __
17.06.2021 № **/****/*****			
Кадастровый номер:		53:08:0087001:133	
Номер кадастрового квартала:		53:08:0087001	
Дата присвоения кадастрового номера:		21.01.2014	
Ранее присвоенный государственный учетный номер:		Инвентарный номер: 0510020, Условный номер: 53-53-04/032/2009-104	
Адрес:	Новгородская область, Маловишерский район, д.Красный Бережок		
Площадь, м ² :	41.1		
Назначение:	Жилой дом		
Наименование:	Жилой дом		
Количество этажей, в том числе подземных этажей:	1		
Год ввода в эксплуатацию по завершении строительства:	данные отсутствуют		
Год завершения строительства:	данные отсутствуют		
Кадастровая стоимость, руб.:	338437.54		
Кадастровые номера иных объектов недвижимости, в пределах которых расположен объект недвижимости:	53:08:0087001:2		
Кадастровые номера помещений, машино-мест, расположенных в здании или сооружении:	данные отсутствуют		
Виды разрешенного использования:	данные отсутствуют		
Статус записи об объекте недвижимости:	Сведения об объекте недвижимости имеют статус "актуальные, ранее учтенные"		
Особые отметки:	<p>Дублирование объектов: Объекты недвижимого имущества с кадастровыми номерами 53:08:0087001:128 и 53:08:0087001:133 являются одним объектом. В этой связи в сведениях государственного кадастра недвижимости исправлена техническая ошибка в части изменения статуса кадастровых сведений об объекте недвижимости с кадастровым номером 53:08:0087001:128 с «ранее учтенный» на «архивный».</p> <p>Сведения необходимые для заполнения раздела 4 отсутствуют.</p>		

Сведения о зарегистрированных правах

Здание			
(вид объекта недвижимости)			
Лист № ____	Раздела <u>2</u>	Всего листов раздела <u>2</u> : ____	Всего разделов: ____
17.06.2021 № **/****/*****			
Кадастровый номер:		53:08:0087001:133	

1.	Правообладатель (правообладатели):	1.1.	Паламарчук Петр Иванович
2.	Вид, номер и дата государственной регистрации права:	2.1.	Собственность, № 53-53-04/032/2009-104 от 21.11.2009
3.	Документы-основания:	3.1.	сведения не предоставляются
4.	Ограничение прав и обременение объекта недвижимости:	не зарегистрировано	
5.	Сведения о наличии решения об изъятии объекта недвижимости для государственных и муниципальных нужд:	данные отсутствуют	
6.	Сведения об осуществлении государственной регистрации прав без необходимого в силу закона согласия третьего лица, органа:	данные отсутствуют	

деревня КРИВОЕ КОЛЕНО

Сведения об основных характеристиках объекта недвижимости

Земельный участок			
(вид объекта недвижимости)			
Лист № ___ Раздела 1	Всего листов раздела 1 : ___	Всего разделов: ___	Всего листов выписки: ___
22.05.2021 № **/****/*****			
Кадастровый номер:		53:08:0101801:5	

Номер кадастрового квартала:	53:08:0101801
Дата присвоения кадастрового номера:	11.08.2006
Ранее присвоенный государственный учетный номер:	Иной номер: 53:08:10 18 01
Адрес:	обл. Новгородская, р-н Маловишерский, д. Кривое Колено
Площадь:	1199 кв. м
Кадастровая стоимость, руб.:	133400.74
Кадастровые номера расположенных в пределах земельного участка объектов недвижимости:	данные отсутствуют
Категория земель:	Земли населённых пунктов
Виды разрешенного использования:	для ведения личного подсобного хозяйства
Статус записи об объекте недвижимости:	Сведения об объекте недвижимости имеют статус "актуальные, ранее учтенные"
Особые отметки:	данные отсутствуют

Сведения о зарегистрированных правах на объект недвижимости

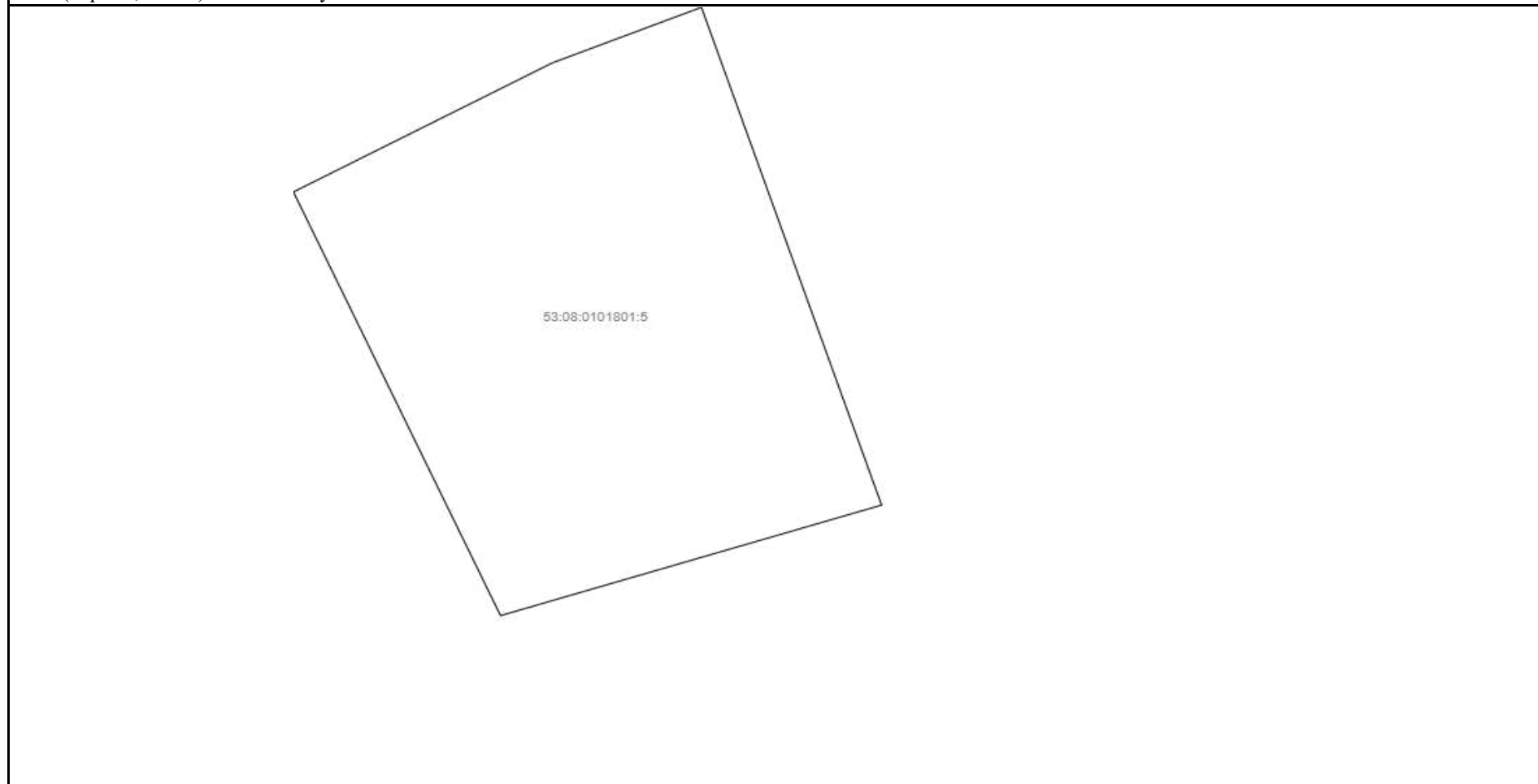
Земельный участок			
(вид объекта недвижимости)			
Лист № ____	Раздела 2	Всего листов раздела 2 : ____	Всего разделов: ____
Всего листов выписки: ____			
22.05.2021 № **/****/*****			
Кадастровый номер:		53:08:0101801:5	

1.	Правообладатель (правообладатели):	1.1.	Лопухин Дмитрий Николаевич
2.	Вид, номер и дата государственной регистрации права:	2.1.	Собственность, № 53-53-04/020/2006-202 от 21.09.2006
3.	Документы-основания:	3.1.	сведения не предоставляются
4.	Ограничение прав и обременение объекта недвижимости:	не зарегистрировано	
5.	Сведения о наличии решения об изъятии объекта недвижимости для государственных и муниципальных нужд:	данные отсутствуют	
6.	Сведения об осуществлении государственной регистрации прав без необходимого в силу закона согласия третьего лица, органа:	данные отсутствуют	

Описание местоположения земельного участка

Земельный участок			
(вид объекта недвижимости)			
Лист № ___	Раздела 3	Всего листов раздела 3 : ___	Всего разделов: ___
22.05.2021 № **/****/*****			
Кадастровый номер:		53:08:0101801:5	

План (чертеж, схема) земельного участка:



Масштаб 1:	Условные обозначения:		
------------	-----------------------	--	--

Сведения об основных характеристиках объекта недвижимости

Земельный участок			
(вид объекта недвижимости)			
Лист № ___ Раздела 1	Всего листов раздела 1 : ___	Всего разделов: ___	Всего листов выписки: ___
22.05.2021 № **/****/*****			
Кадастровый номер:		53:08:0101801:7	

Номер кадастрового квартала:	53:08:0101801
Дата присвоения кадастрового номера:	22.12.1993
Ранее присвоенный государственный учетный номер:	данные отсутствуют
Адрес:	установлено относительно ориентира, расположенного за пределами участка. Почтовый адрес ориентира: Новгородская область, Маловишерский район, Бургинское сельское поселение, д. Кривое Колено, земельный участок расположен в центральной части кадастрового квартала
Площадь:	1800 +/- 30кв. м
Кадастровая стоимость, руб.:	200268
Кадастровые номера расположенных в пределах земельного участка объектов недвижимости:	данные отсутствуют
Категория земель:	Земли населённых пунктов
Виды разрешенного использования:	для приусадебного участка
Статус записи об объекте недвижимости:	Сведения об объекте недвижимости имеют статус "актуальные, ранее учтенные"
Особые отметки:	данные отсутствуют

Сведения о зарегистрированных правах на объект недвижимости


Земельный участок			
(вид объекта недвижимости)			
Лист № ____	Раздела <u>2</u>	Всего листов раздела <u>2</u> : ____	Всего разделов: ____
Всего листов выписки: ____			
22.05.2021 № **/****/*****			
Кадастровый номер:		53:08:0101801:7	

1.	Правообладатель (правообладатели):	1.1.	Красюков Борис Григорьевич
2.	Вид, номер и дата государственной регистрации права:	2.1.	Собственность, № 53-53-04/017/2011-150 от 08.06.2011
3.	Документы-основания:	3.1.	сведения не предоставляются
4.	Ограничение прав и обременение объекта недвижимости:	не зарегистрировано	
5.	Сведения о наличии решения об изъятии объекта недвижимости для государственных и муниципальных нужд:	данные отсутствуют	
6.	Сведения об осуществлении государственной регистрации прав без необходимого в силу закона согласия третьего лица, органа:	данные отсутствуют	

Описание местоположения земельного участка

Земельный участок			
(вид объекта недвижимости)			
Лист № ____	Раздела 3	Всего листов раздела 3 : ____	Всего разделов: ____
Всего листов выписки: ____			
22.05.2021 № **/****/*****			
Кадастровый номер:		53:08:0101801:7	

План (чертеж, схема) земельного участка:

	
Масштаб 1:	Условные обозначения:

Сведения об основных характеристиках объекта недвижимости

Земельный участок			
(вид объекта недвижимости)			
Лист № ___ Раздела 1	Всего листов раздела 1 : ___	Всего разделов: ___	Всего листов выписки: ___
22.05.2021 № **/****/*****			
Кадастровый номер:		53:08:0101801:13	

Номер кадастрового квартала:	53:08:0101801
Дата присвоения кадастрового номера:	13.03.1993
Ранее присвоенный государственный учетный номер:	Иной номер: 53:08:10 18 01
Адрес:	установлено относительно ориентира, расположенного за пределами участка. Почтовый адрес ориентира: обл. Новгородская, р-н Маловишерский, д. Кривое Колено
Площадь:	1632 кв. м
Кадастровая стоимость, руб.:	181576.32
Кадастровые номера расположенных в пределах земельного участка объектов недвижимости:	53:08:0101801:128
Категория земель:	Земли населённых пунктов
Виды разрешенного использования:	для ведения личного подсобного хозяйства
Статус записи об объекте недвижимости:	Сведения об объекте недвижимости имеют статус "актуальные, ранее учтенные"
Особые отметки:	данные отсутствуют

Сведения о зарегистрированных правах на объект недвижимости

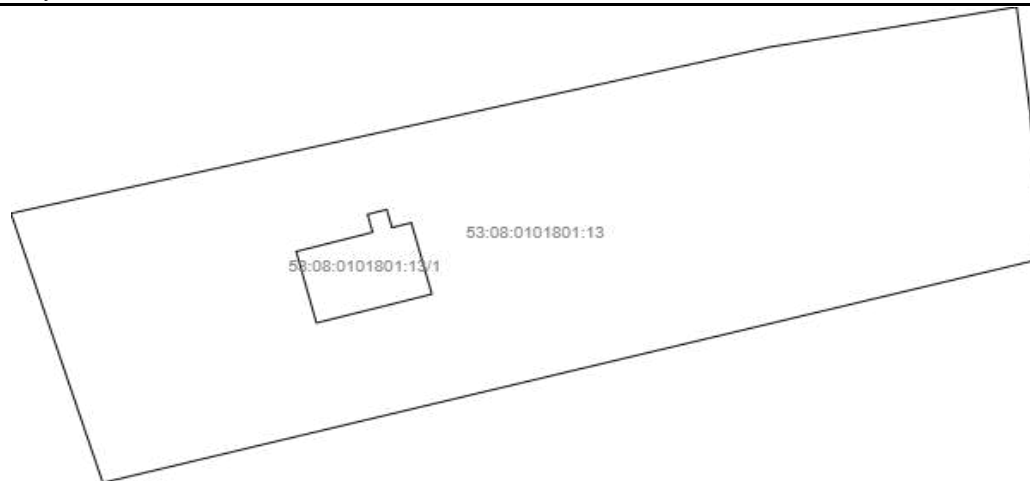
Земельный участок			
(вид объекта недвижимости)			
Лист № ____	Раздела 2	Всего листов раздела 2 : ____	Всего разделов: ____
Всего листов выписки: ____			
22.05.2021 № **/****/*****			
Кадастровый номер:		53:08:0101801:13	

1.	Правообладатель (правообладатели):	1.1.	Быхалова Светлана Васильевна
2.	Вид, номер и дата государственной регистрации права:	2.1.	Собственность, № 53-53-04/019/2007-417 от 12.09.2007
3.	Документы-основания:	3.1.	сведения не предоставляются
4.	Ограничение прав и обременение объекта недвижимости:	не зарегистрировано	
5.	Сведения о наличии решения об изъятии объекта недвижимости для государственных и муниципальных нужд:	данные отсутствуют	
6.	Сведения об осуществлении государственной регистрации прав без необходимого в силу закона согласия третьего лица, органа:	данные отсутствуют	

Описание местоположения земельного участка

Земельный участок			
(вид объекта недвижимости)			
Лист № ___ Раздела 3	Всего листов раздела 3 : ___	Всего разделов: ___	Всего листов выписки: ___
22.05.2021 № **/****/*****			
Кадастровый номер:		53:08:0101801:13	

План (чертеж, схема) земельного участка:



Масштаб 1:

Условные обозначения:

Сведения об основных характеристиках объекта недвижимости

Земельный участок			
(вид объекта недвижимости)			
Лист № ___ Раздела 1	Всего листов раздела 1 : ___	Всего разделов: ___	Всего листов выписки: ___
22.05.2021 № **/****/*****			
Кадастровый номер:		53:08:0101801:16	

Номер кадастрового квартала:	53:08:0101801
Дата присвоения кадастрового номера:	05.05.1994
Ранее присвоенный государственный учетный номер:	Иной номер: 53:08:10 18 01
Адрес:	установлено относительно ориентира, расположенного за пределами участка. Почтовый адрес ориентира: обл. Новгородская, р-н Маловишерский, д. Кривое Колено
Площадь:	1699кв. м
Кадастровая стоимость, руб.:	189030.74
Кадастровые номера расположенных в пределах земельного участка объектов недвижимости:	данные отсутствуют
Категория земель:	Земли населённых пунктов
Виды разрешенного использования:	для ведения личного подсобного хозяйства
Статус записи об объекте недвижимости:	Сведения об объекте недвижимости имеют статус "актуальные, ранее учтенные"
Особые отметки:	данные отсутствуют

Сведения о зарегистрированных правах на объект недвижимости

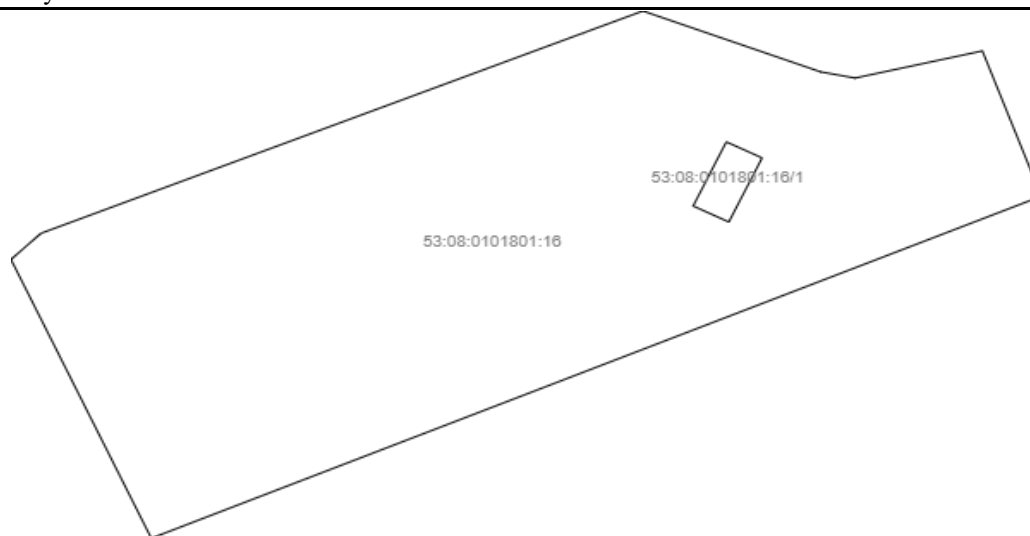
Земельный участок			
(вид объекта недвижимости)			
Лист № ____	Раздела 2	Всего листов раздела 2 : ____	Всего разделов: ____
Всего листов выписки: ____			
22.05.2021 № **/****/*****			
Кадастровый номер:		53:08:0101801:16	

1.	Правообладатель (правообладатели):	1.1.	Канарский Валентин Геннадьевич
2.	Вид, номер и дата государственной регистрации права:	2.1.	Собственность, № 53-53-04/009/2008-404 от 27.05.2008
3.	Документы-основания:	3.1.	сведения не предоставляются
4.	Ограничение прав и обременение объекта недвижимости:	не зарегистрировано	
5.	Сведения о наличии решения об изъятии объекта недвижимости для государственных и муниципальных нужд:	данные отсутствуют	
6.	Сведения об осуществлении государственной регистрации прав без необходимого в силу закона согласия третьего лица, органа:	данные отсутствуют	

Описание местоположения земельного участка

Земельный участок			
(вид объекта недвижимости)			
Лист № ___ Раздела 3	Всего листов раздела 3 : ___	Всего разделов: ___	Всего листов выписки: ___
22.05.2021 № **/****/*****			
Кадастровый номер:		53:08:0101801:16	

План (чертеж, схема) земельного участка:



Масштаб 1:

Условные обозначения:

Сведения об основных характеристиках объекта недвижимости

Земельный участок			
(вид объекта недвижимости)			
Лист № ___ Раздела 1	Всего листов раздела 1 : ___	Всего разделов: ___	Всего листов выписки: ___
22.05.2021 № **/****/*****			
Кадастровый номер:		53:08:0101801:77	

Номер кадастрового квартала:	53:08:0101801
Дата присвоения кадастрового номера:	22.04.1993
Ранее присвоенный государственный учетный номер:	Иной номер: 53:08:10 18 01
Адрес:	установлено относительно ориентира, расположенного за пределами участка. Почтовый адрес ориентира: обл. Новгородская, р-н Маловишерский, д. Кривое Колено
Площадь:	1564 кв. м
Кадастровая стоимость, руб.:	174010.64
Кадастровые номера расположенных в пределах земельного участка объектов недвижимости:	53:08:0101801:120, 53:08:0101801:320
Категория земель:	Земли населённых пунктов
Виды разрешенного использования:	для ведения личного подсобного хозяйства
Статус записи об объекте недвижимости:	Сведения об объекте недвижимости имеют статус "актуальные, ранее учтенные"
Особые отметки:	данные отсутствуют

Сведения о зарегистрированных правах на объект недвижимости


Земельный участок			
(вид объекта недвижимости)			
Лист № ____	Раздела 2	Всего листов раздела 2 : ____	Всего разделов: ____
Всего листов выписки: ____			
22.05.2021 № **/****/*****			
Кадастровый номер:		53:08:0101801:77	

1.	Правообладатель (правообладатели):	1.1.	Красюков Борис Григорьевич
2.	Вид, номер и дата государственной регистрации права:	2.1.	Собственность, № 53-53-04/016/2007-070 от 16.06.2007
3.	Документы-основания:	3.1.	сведения не предоставляются
4.	Ограничение прав и обременение объекта недвижимости:	не зарегистрировано	
5.	Сведения о наличии решения об изъятии объекта недвижимости для государственных и муниципальных нужд:	данные отсутствуют	
6.	Сведения об осуществлении государственной регистрации прав без необходимого в силу закона согласия третьего лица, органа:	данные отсутствуют	

Описание местоположения земельного участка

Земельный участок			
(вид объекта недвижимости)			
Лист № ____ Раздела 3	Всего листов раздела 3 : ____	Всего разделов: ____	Всего листов выписки: ____
22.05.2021 № **/****/*****			
Кадастровый номер:		53:08:0101801:77	

План (чертеж, схема) земельного участка:



Масштаб 1:	Условные обозначения:		
------------	-----------------------	--	--

Сведения об основных характеристиках объекта недвижимости

Земельный участок			
(вид объекта недвижимости)			
Лист № ___ Раздела 1	Всего листов раздела 1 : ___	Всего разделов: ___	Всего листов выписки: ___
22.05.2021 № **/****/*****			
Кадастровый номер:		53:08:0101801:85	

Номер кадастрового квартала:	53:08:0101801
Дата присвоения кадастрового номера:	11.08.2006
Ранее присвоенный государственный учетный номер:	данные отсутствуют
Адрес:	Новгородская область, р-н Маловишерский, Бургинское сельское поселение, д Кривое Колено
Площадь:	1304 +/- 25кв. м
Кадастровая стоимость, руб.:	44688.08
Кадастровые номера расположенных в пределах земельного участка объектов недвижимости:	данные отсутствуют
Категория земель:	Земли населённых пунктов
Виды разрешенного использования:	для садоводства и огородничества
Статус записи об объекте недвижимости:	Сведения об объекте недвижимости имеют статус "актуальные, ранее учтенные"
Особые отметки:	данные отсутствуют

Сведения о зарегистрированных правах на объект недвижимости


Земельный участок			
(вид объекта недвижимости)			
Лист № ___	Раздела 2	Всего листов раздела 2 : ___	Всего разделов: ___
Всего листов выписки: ___			
22.05.2021 № **/****/*****			
Кадастровый номер:		53:08:0101801:85	

1.	Правообладатель (правообладатели):	1.1.	данные о правообладателе отсутствуют
2.	Вид, номер и дата государственной регистрации права:	2.1.	не зарегистрировано
3.	Документы-основания:	3.1.	сведения не предоставляются
Ограничение прав и обременение объекта недвижимости:			
4.	4.1.1. вид:	Аренда	
	дата государственной регистрации:	10.11.2006	
	номер государственной регистрации:	53-53-04/022/2006-141	
	срок, на который установлено ограничение прав и обременение объекта:	с 11.08.2006 по 10.08.2055	
	лицо, в пользу которого установлено ограничение прав и обременение объекта:	Березкин Евгений Викторович	
	основание государственной регистрации:	Договор аренды земельного участка №31-06 от 11.08.2006	
5.	Сведения о наличии решения об изъятии объекта недвижимости для государственных и муниципальных нужд:	данные отсутствуют	
6.	Сведения об осуществлении государственной регистрации прав без необходимого в силу закона согласия третьего лица, органа:	данные отсутствуют	

Описание местоположения земельного участка

Земельный участок			
(вид объекта недвижимости)			
Лист № ___	Раздела 3	Всего листов раздела 3 : ___	Всего разделов: ___
Всего листов выписки: ___			
22.05.2021 № **/****/*****			
Кадастровый номер:		53:08:0101801:85	

План (чертеж, схема) земельного участка:

	
Масштаб 1:	Условные обозначения:

Сведения об основных характеристиках объекта недвижимости

Земельный участок			
(вид объекта недвижимости)			
Лист № ___ Раздела 1	Всего листов раздела 1 : ___	Всего разделов: ___	Всего листов выписки: ___
22.05.2021 № **/****/*****			
Кадастровый номер:		53:08:0101801:102	

Номер кадастрового квартала:	53:08:0101801
Дата присвоения кадастрового номера:	22.12.1993
Ранее присвоенный государственный учетный номер:	данные отсутствуют
Адрес:	Новгородская обл, р-н Маловишерский, с/п Бургинское, д Кривое Колено, земельный участок расположен в центральной части кадастрового квартала
Площадь:	1800 +/- 30кв. м
Кадастровая стоимость, руб.:	200268
Кадастровые номера расположенных в пределах земельного участка объектов недвижимости:	данные отсутствуют
Категория земель:	Земли населённых пунктов
Виды разрешенного использования:	для ведения личного подсобного хозяйства
Статус записи об объекте недвижимости:	Сведения об объекте недвижимости имеют статус "актуальные, ранее учтенные"
Особые отметки:	данные отсутствуют

Сведения о зарегистрированных правах на объект недвижимости


Земельный участок			
(вид объекта недвижимости)			
Лист № ____	Раздела 2	Всего листов раздела 2 : ____	Всего разделов: ____
Всего листов выписки: ____			
22.05.2021 № **/****/*****			
Кадастровый номер:		53:08:0101801:102	

1.	Правообладатель (правообладатели):	1.1.	Красюков Борис Григорьевич
2.	Вид, номер и дата государственной регистрации права:	2.1.	Собственность, № 53-53-04/017/2011-154 от 08.06.2011
3.	Документы-основания:	3.1.	сведения не предоставляются
4.	Ограничение прав и обременение объекта недвижимости:	не зарегистрировано	
5.	Сведения о наличии решения об изъятии объекта недвижимости для государственных и муниципальных нужд:	данные отсутствуют	
6.	Сведения об осуществлении государственной регистрации прав без необходимого в силу закона согласия третьего лица, органа:	данные отсутствуют	

Описание местоположения земельного участка

Земельный участок			
(вид объекта недвижимости)			
Лист № ___ Раздела 3	Всего листов раздела 3 : ___	Всего разделов: ___	Всего листов выписки: ___
22.05.2021 № **/****/*****			
Кадастровый номер:		53:08:0101801:102	

План (чертеж, схема) земельного участка:



Масштаб 1:	Условные обозначения:		
------------	-----------------------	--	--

Сведения об основных характеристиках объекта недвижимости

Земельный участок			
(вид объекта недвижимости)			
Лист № ___ Раздела 1	Всего листов раздела 1 : ___	Всего разделов: ___	Всего листов выписки: ___
22.05.2021 № **/****/*****			
Кадастровый номер:		53:08:0101801:103	

Номер кадастрового квартала:	53:08:0101801
Дата присвоения кадастрового номера:	22.12.1993
Ранее присвоенный государственный учетный номер:	данные отсутствуют
Адрес:	Новгородская обл, р-н Маловишерский, Бургинское сельское поселение, д Кривое Колено, земельный участок расположен в центральной части кадастрового квартала
Площадь:	1800 +/- 30 кв. м
Кадастровая стоимость, руб.:	200268
Кадастровые номера расположенных в пределах земельного участка объектов недвижимости:	данные отсутствуют
Категория земель:	Земли населённых пунктов
Виды разрешенного использования:	для ведения личного подсобного хозяйства
Статус записи об объекте недвижимости:	Сведения об объекте недвижимости имеют статус "актуальные, ранее учтенные"
Особые отметки:	данные отсутствуют

Сведения о зарегистрированных правах на объект недвижимости


Земельный участок			
(вид объекта недвижимости)			
Лист № ____	Раздела 2	Всего листов раздела 2 : ____	Всего разделов: ____
Всего листов выписки: ____			
22.05.2021 № **/****/*****			
Кадастровый номер:		53:08:0101801:103	

1.	Правообладатель (правообладатели):	1.1.	Красюков Борис Григорьевич
2.	Вид, номер и дата государственной регистрации права:	2.1.	Собственность, № 53-53-04/017/2011-148 от 08.06.2011
3.	Документы-основания:	3.1.	сведения не предоставляются
4.	Ограничение прав и обременение объекта недвижимости:	не зарегистрировано	
5.	Сведения о наличии решения об изъятии объекта недвижимости для государственных и муниципальных нужд:	данные отсутствуют	
6.	Сведения об осуществлении государственной регистрации прав без необходимого в силу закона согласия третьего лица, органа:	данные отсутствуют	

Описание местоположения земельного участка

Земельный участок			
(вид объекта недвижимости)			
Лист № ___ Раздела 3	Всего листов раздела 3 : ___	Всего разделов: ___	Всего листов выписки: ___
22.05.2021 № **/****/*****			
Кадастровый номер:		53:08:0101801:103	

План (чертеж, схема) земельного участка:



Масштаб 1:	Условные обозначения:		
------------	-----------------------	--	--

Филиал Федерального государственного бюджетного учреждения "Федеральная кадастровая палата Федеральной службы государственной регистрации, кадастра и картографии" по Новгородской области
полное наименование органа регистрации прав

Выписка из Единого государственного реестра недвижимости об объекте недвижимости

Сведения о характеристиках объекта недвижимости

На основании запроса от 25.06.2021, поступившего на рассмотрение 25.06.2021, сообщаем, что согласно записям Единого государственного реестра недвижимости:

Раздел 1 Лист 1

Здание			
вид объекта недвижимости			

Лист № 1 раздела 1	Всего листов раздела 1: 2	Всего разделов: 4	Всего листов выписки: 6
--------------------	---------------------------	-------------------	-------------------------

25 июня 2021г. № КУВИ-002/2021-78101648	
Кадастровый номер:	53:08:0101801:320
Номер кадастрового квартала:	53:08:0101801
Дата присвоения кадастрового номера:	15.03.2019

Ранее присвоенный государственный учетный номер:	данные отсутствуют
Адрес:	Российская Федерация, Новгородская область, Маловишерский муниципальный район, сельское поселение Бургинское, д. Кривое Колено, ул. Звездная, д. 7
Площадь:	139.4
Назначение:	Жилое
Наименование:	данные отсутствуют
Количество этажей, в том числе подземных этажей:	2, в том числе подземных 0
Материал наружных стен:	Деревянные
Год ввода в эксплуатацию по завершении строительства:	данные отсутствуют
Год завершения строительства:	2019
Кадастровая стоимость, руб.:	1403005.24
Кадастровые номера иных объектов недвижимости, в пределах которых расположен объект недвижимости:	53:08:0101801:77
Кадастровые номера помещений, машино-мест, расположенных в здании или сооружении:	данные отсутствуют
Кадастровые номера объектов недвижимости, из которых образован объект недвижимости:	данные отсутствуют
Кадастровые номера образованных объектов недвижимости:	данные отсутствуют
Сведения о включении объекта недвижимости в состав предприятия как имущественного комплекса:	данные отсутствуют
Сведения о включении объекта недвижимости в состав единого недвижимого комплекса:	данные отсутствуют
Виды разрешенного использования:	объект индивидуального жилищного строительства

полное наименование должности	подпись	инициалы, фамилия
-------------------------------	---------	-------------------

М.П.

Здание			
вид объекта недвижимости			
Лист № 2 раздела 1	Всего листов раздела 1: 2	Всего разделов: 4	Всего листов выписки: 6
25 июня 2021г. № КУВИ-002/2021-78101648			
Кадастровый номер:		53:08:0101801:320	
Сведения о включении объекта недвижимости в реестр объектов культурного наследия:		данные отсутствуют	
Сведения о кадастровом инженерере:		3915, созданием здания, расположенного по адресу: Российская Федерация, Новгородская область, Маловишерский муниципальный район, сельское поселение Бургинское, д. Кривое Колено, ул. Звездная, д. 7, 2016-02-01	
Статус записи об объекте недвижимости:		Сведения об объекте недвижимости имеют статус "актуальные"	
Особые отметки:		Сведения, необходимые для заполнения разделов: 6 - Сведения о частях объекта недвижимости; 7 - Перечень помещений, машино-мест, расположенных в здании, сооружении; 8 - План расположения помещения, машино-места на этаже (плане этажа), отсутствуют.	
Получатель выписки:		Администрация Маловишерского муниципального района	

полное наименование должности	подпись	инициалы, фамилия

М.П.

Выписка из Единого государственного реестра недвижимости об объекте недвижимости

Сведения о зарегистрированных правах

Здание			
вид объекта недвижимости			
Лист № 1 раздела 2		Всего листов раздела 2: 1	
		Всего разделов: 4	
Всего листов выписки: 6			
25 июня 2021г. № КУВИ-002/2021-78101648			
Кадастровый номер:		53:08:0101801:320	
1	Правообладатель (правообладатели):	1.1	Красюков Борис Григорьевич, 02.10.1954, г.Ленинград, Российская Федерация, СНИЛС 019-955-818 02 Паспорт гражданина Российской Федерации серия 40 10 №094819, выдан 13.08.2010, ТП №24 отдела УФМС России по Санкт-Петербургу и Ленинградской области в Кировском районе г.Санкт-Петербурга
2	Вид, номер, дата и время государственной регистрации права:	2.1	Собственность 53:08:0101801:320-53/033/2019-1 15.03.2019 16:20:08
3	Сведения об осуществлении государственной регистрации сделки, права без необходимого в силу закона согласия третьего лица, органа:	3.1	данные отсутствуют
4	Ограничение прав и обременение объекта недвижимости:	не зарегистрировано	
5	Договоры участия в долевом строительстве:	не зарегистрировано	
6	Заявленные в судебном порядке права требования:	данные отсутствуют	
7	Сведения о возражении в отношении зарегистрированного права:	данные отсутствуют	
8	Сведения о наличии решения об изъятии объекта недвижимости для государственных и муниципальных нужд:	данные отсутствуют	
9	Сведения о невозможности государственной регистрации без личного участия правообладателя или его законного представителя:	данные отсутствуют	
10	Правопритязания и сведения о наличии поступивших, но не рассмотренных заявлений о проведении государственной регистрации права (перехода, прекращения права), ограничения права или обременения объекта недвижимости, сделки в отношении объекта недвижимости:	отсутствуют	

полное наименование должности	подпись	инициалы, фамилия
-------------------------------	---------	-------------------

М.П.

Выписка из Единого государственного реестра недвижимости об объекте недвижимости
 Описание местоположения объекта недвижимости

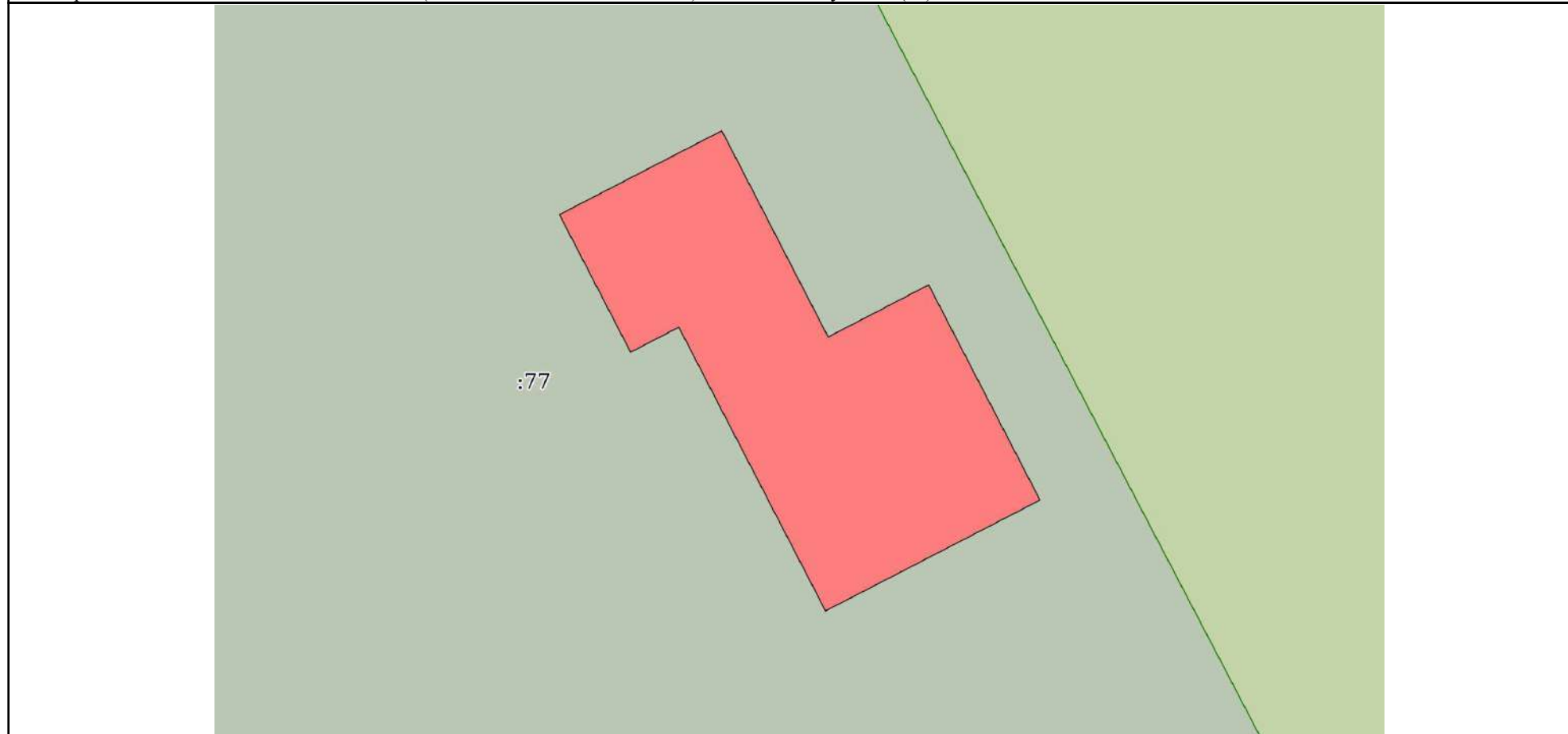
Здание			
вид объекта недвижимости			

Лист № 1 раздела 5	Всего листов раздела 5: 1	Всего разделов: 4	Всего листов выписки: 6
--------------------	---------------------------	-------------------	-------------------------

25 июня 2021г. № КУВИ-002/2021-78101648

Кадастровый номер: 53:08:0101801:320

Схема расположения объекта недвижимости (части объекта недвижимости) на земельном участке(ах)



Масштаб 1:200	Условные обозначения:		
---------------	-----------------------	--	--

полное наименование должности	подпись	инициалы, фамилия
-------------------------------	---------	-------------------

М.П.

Выписка из Единого государственного реестра недвижимости об объекте недвижимости

Описание местоположения объекта недвижимости

Здание			
вид объекта недвижимости			
Лист № 1 раздела 5.1	Всего листов раздела 5.1: 2	Всего разделов: 4	Всего листов выписки: 6
25 июня 2021г. № КУВИ-002/2021-78101648			
Кадастровый номер:		53:08:0101801:320	

1. Сведения о координатах характерных точек контура объекта недвижимости

Система координат МСК 53 (Зона-2)

Номер точки	Координаты, м		Радиус, м	Средняя квадратическая погрешность определения координат характерных точек контура, м	Глубина, высота, м	
	X	Y			H1	H2
1	2	3	4	5	6	7
1	597501.71	2259794.46	-	0.1	данные отсутствуют	данные отсутствуют
2	597504.54	2259799.94	-	0.1	данные отсутствуют	данные отсутствуют
3	597497.58	2259803.53	-	0.1	данные отсутствуют	данные отсутствуют
4	597499.34	2259806.92	-	0.1	данные отсутствуют	данные отсутствуют
5	597492.08	2259810.68	-	0.1	данные отсутствуют	данные отсутствуют
6	597488.34	2259803.44	-	0.1	данные отсутствуют	данные отсутствуют
7	597497.91	2259798.49	-	0.1	данные отсутствуют	данные отсутствуют
8	597497.07	2259796.86	-	0.1	данные отсутствуют	данные отсутствуют
1	597501.71	2259794.46	-	0.1	данные отсутствуют	данные отсутствуют

2. Сведения о предельных высоте и глубине конструктивных элементов объекта недвижимости

Предельная глубина конструктивных элементов объекта недвижимости, м	данные отсутствуют
Предельная высота конструктивных элементов объекта недвижимости, м	данные отсутствуют

полное наименование должности	подпись	инициалы, фамилия
-------------------------------	---------	-------------------

М.П.

Здание			
вид объекта недвижимости			
Лист № 2 раздела 5.1	Всего листов раздела 5.1: 2	Всего разделов: 4	Всего листов выписки: 6

25 июня 2021г. № КУВИ-002/2021-78101648

Кадастровый номер: 53:08:0101801:320

3. Сведения о характерных точках пересечения контура объекта недвижимости с контуром (контурами) иных зданий, сооружений, объектов незавершенного строительства

Система координат МСК 53 (Зона-2)

Номера характерных точек контура	Координаты, м		Средняя квадратическая погрешность определения координат характерных точек контура, м	Глубина, высота, м		Кадастровые номера иных объектов недвижимости, с контурами которых пересекается контур данного объекта недвижимости
	X	Y		Н1	Н2	
1	2	3	4	5	6	7
данные отсутствуют	данные отсутствуют	данные отсутствуют	данные отсутствуют	данные отсутствуют	данные отсутствуют	данные отсутствуют

полное наименование должности	подпись	инициалы, фамилия

М.П.

Выписка из Единого государственного реестра недвижимости об объекте недвижимости

Сведения о характеристиках объекта недвижимости

На основании запроса от 25.06.2021, поступившего на рассмотрение 25.06.2021, сообщаем, что согласно записям Единого государственного реестра недвижимости:

Раздел 1 Лист 1

Земельный участок			
вид объекта недвижимости			

Лист № 1 раздела 1	Всего листов раздела 1: 2	Всего разделов: 5	Всего листов выписки: 7
--------------------	---------------------------	-------------------	-------------------------

25 июня 2021г. № КУВИ-002/2021-78100521	
Кадастровый номер:	53:08:0101801:323
Номер кадастрового квартала:	53:08:0101801
Дата присвоения кадастрового номера:	30.06.2020

Ранее присвоенный государственный учетный номер:	данные отсутствуют
Адрес:	Российская Федерация, Новгородская область, Маловишерский муниципальный район, Бургинское сельское поселение, деревня Кривое Колено, улица Звездная, земельный участок 14.
Площадь:	2162 +/- 16
Кадастровая стоимость, руб.:	240544.12
Кадастровые номера расположенных в пределах земельного участка объектов недвижимости:	данные отсутствуют
Кадастровые номера объектов недвижимости, из которых образован объект недвижимости:	53:08:0101801:60
Кадастровые номера образованных объектов недвижимости:	данные отсутствуют
Категория земель:	Земли населенных пунктов
Виды разрешенного использования:	Для ведения личного подсобного хозяйства
Сведения о кадастровом инженерере:	17595, образованием земельного участка путем перераспределения земельного участка с кадастровым номером 53:08:0101801:60 и нераспределенных незакрепленных земель государственной собственности., б/н, 2018-09-01
Сведения о лесах, водных объектах и об иных природных объектах, расположенных в пределах земельного участка:	данные отсутствуют
Сведения о том, что земельный участок полностью расположен в границах зоны с особыми условиями использования территории, территории объекта культурного наследия, публичного сервитута:	данные отсутствуют
Сведения о том, что земельный участок расположен в границах особой экономической зоны, территории опережающего социально-экономического развития, зоны территориального развития в Российской Федерации, игровой зоны:	данные отсутствуют

полное наименование должности	подпись	инициалы, фамилия
-------------------------------	---------	-------------------

М.П.

Земельный участок			
вид объекта недвижимости			
Лист № 2 раздела 1	Всего листов раздела 1: 2	Всего разделов: 5	Всего листов выписки: 7
25 июня 2021г. № КУВИ-002/2021-78100521			
Кадастровый номер:		53:08:0101801:323	
Сведения о том, что земельный участок расположен в границах особо охраняемой природной территории, охотничьих угодий, лесничеств:		данные отсутствуют	
Сведения о результатах проведения государственного земельного надзора:		данные отсутствуют	
Сведения о расположении земельного участка в границах территории, в отношении которой утвержден проект межевания территории:		данные отсутствуют	
Условный номер земельного участка:		данные отсутствуют	
Сведения о принятии акта и (или) заключении договора, предусматривающих предоставление в соответствии с земельным законодательством исполнительным органом государственным органом власти или органом местного самоуправления, находящегося в государственной или муниципальной собственности земельного участка для строительства наемного дома социального использования или наемного дома коммерческого использования:		данные отсутствуют	
Сведения о том, что земельный участок или земельные участки образованы на основании решения об изъятии земельного участка и (или) расположенного на нем объекта недвижимости для государственных или муниципальных нужд:		данные отсутствуют	
Сведения о том, что земельный участок образован из земель или земельного участка, государственная собственность на которые не разграничена:		данные отсутствуют	
Сведения о наличии земельного спора о местоположении границ земельных участков:		данные отсутствуют	
Статус записи об объекте недвижимости:		Сведения об объекте недвижимости имеют статус "актуальные"	
Особые отметки:		Сведения, необходимые для заполнения раздела: 4 - Сведения о частях земельного участка, отсутствуют.	
Получатель выписки:		Администрация Маловишерского муниципального района	

полное наименование должности	подпись	инициалы, фамилия

М.П.

Выписка из Единого государственного реестра недвижимости об объекте недвижимости

Сведения о зарегистрированных правах

Земельный участок			
вид объекта недвижимости			
Лист № 1 раздела 2		Всего листов раздела 2: 2	
		Всего разделов: 5	
Всего листов выписки: 7			
25 июня 2021г. № КУВИ-002/2021-78100521			
Кадастровый номер:		53:08:0101801:323	
1	Правообладатель (правообладатели):	1.1	Кузихин Антон Анатольевич, 08.05.1972, город Гатчина Ленинградской области, Российской Федерации, СНИЛС 082-088-786 92 Паспорт гражданина Российской Федерации серия 40 04 №745198, выдан 31.10.2003, 17 отделом милиции Калининского района Санкт-Петербурга
2	Вид, номер, дата и время государственной регистрации права:	2.1	Собственность 53:08:0101801:323-53/092/2020-1 14.08.2020 10:24:08
3	Сведения об осуществлении государственной регистрации сделки, права без необходимого в силу закона согласия третьего лица, органа:	3.1	данные отсутствуют
4	Ограничение прав и обременение объекта недвижимости:	не зарегистрировано	
5	Договоры участия в долевом строительстве:	не зарегистрировано	
6	Заявленные в судебном порядке права требования:	данные отсутствуют	
7	Сведения о возражении в отношении зарегистрированного права:	данные отсутствуют	
8	Сведения о наличии решения об изъятии объекта недвижимости для государственных и муниципальных нужд:	данные отсутствуют	
9	Сведения о невозможности государственной регистрации без личного участия правообладателя или его законного представителя:	данные отсутствуют	
10	Правопритязания и сведения о наличии поступивших, но не рассмотренных заявлений о проведении государственной регистрации права (перехода, прекращения права), ограничения права или обременения объекта недвижимости, сделки в отношении объекта недвижимости:	отсутствуют	

полное наименование должности	подпись	инициалы, фамилия
-------------------------------	---------	-------------------

М.П.

Земельный участок			
вид объекта недвижимости			
Лист № 2 раздела 2	Всего листов раздела 2: 2	Всего разделов: 5	Всего листов выписки: 7
25 июня 2021г. № КУВИ-002/2021-78100521			
Кадастровый номер:		53:08:0101801:323	
11	Сведения о невозможности государственной регистрации перехода, прекращения, ограничения права на земельный участок из земель сельскохозяйственного назначения:	данные отсутствуют	

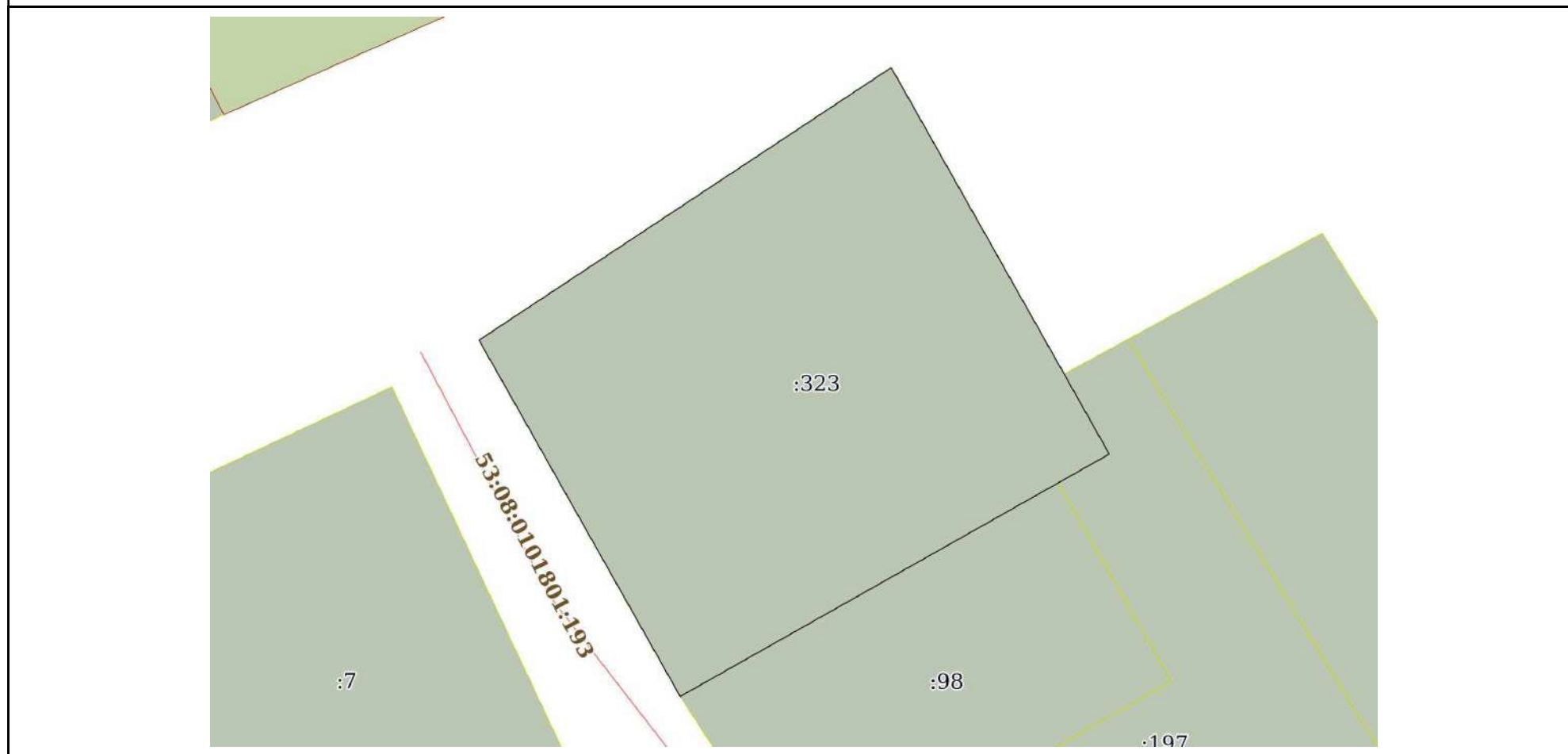
полное наименование должности	подпись	инициалы, фамилия
-------------------------------	---------	-------------------

М.П.

Выписка из Единого государственного реестра недвижимости об объекте недвижимости
 Описание местоположения земельного участка

Земельный участок			
вид объекта недвижимости			
Лист № 1 раздела 3	Всего листов раздела 3: 1	Всего разделов: 5	Всего листов выписки: 7
25 июня 2021г. № КУВИ-002/2021-78100521			
Кадастровый номер:		53:08:0101801:323	

План (чертеж, схема) земельного участка



Масштаб 1:600 Условные обозначения:

полное наименование должности	подпись	инициалы, фамилия

М.П.

Выписка из Единого государственного реестра недвижимости об объекте недвижимости

Описание местоположения земельного участка

Земельный участок			
вид объекта недвижимости			

Лист № 1 раздела 3.1	Всего листов раздела 3.1: 1	Всего разделов: 5	Всего листов выписки: 7
----------------------	-----------------------------	-------------------	-------------------------

25 июня 2021г. № КУВИ-002/2021-78100521

Кадастровый номер: 53:08:0101801:323

Описание местоположения границ земельного участка							
№ п/п	Номер точки		Дирекционный угол	Горизонтальное проложение, м	Описание закрепления на местности	Кадастровые номера смежных участков	Сведения об адресах правообладателей смежных земельных участков
	начальная	конечная					
1	2	3	4	5	6	7	8
1	1.1.1	1.1.2	150°33.8`	15.0	данные отсутствуют	данные отсутствуют	данные отсутствуют
2	1.1.2	1.1.3	150°32.8`	20.68	данные отсутствуют	данные отсутствуют	данные отсутствуют
3	1.1.3	1.1.4	150°34.5`	9.32	данные отсутствуют	53:08:0101801:197	адрес отсутствует
4	1.1.4	1.1.5	240°32.5`	5.94	данные отсутствуют	53:08:0101801:197	адрес отсутствует
5	1.1.5	1.1.6	240°32.9`	44.05	данные отсутствуют	53:08:0101801:98	адрес отсутствует
6	1.1.6	1.1.7	330°32.8`	30.0	данные отсутствуют	данные отсутствуют	данные отсутствуют
7	1.1.7	1.1.8	330°30.9`	11.5	данные отсутствуют	данные отсутствуют	данные отсутствуют
8	1.1.8	1.1.1	56°32.3`	50.13	данные отсутствуют	данные отсутствуют	данные отсутствуют

полное наименование должности	подпись	инициалы, фамилия
-------------------------------	---------	-------------------

М.П.

Выписка из Единого государственного реестра недвижимости об объекте недвижимости

Описание местоположения земельного участка

Земельный участок			
вид объекта недвижимости			
Лист № 1 раздела 3.2	Всего листов раздела 3.2: 1	Всего разделов: 5	Всего листов выписки: 7
25 июня 2021г. № КУВИ-002/2021-78100521			
Кадастровый номер:		53:08:0101801:323	

Сведения о характерных точках границы земельного участка				
Система координат 53.2				
Номер точки	Координаты, м		Описание закрепления на местности	Средняя квадратичная погрешность определения координат характерных точек границ земельного участка, м
	X	Y		
1	2	3	4	5
1	597486.88	2259886.84	-	0.1
2	597473.82	2259894.21	-	0.1
3	597455.81	2259904.38	-	0.1
4	597447.69	2259908.96	-	0.1
5	597444.77	2259903.79	-	0.1
6	597423.11	2259865.43	-	0.1
7	597449.23	2259850.68	-	0.1
8	597459.24	2259845.02	-	0.1
1	597486.88	2259886.84	-	0.1

полное наименование должности	подпись	инициалы, фамилия

М.П.

Сведения об основных характеристиках объекта недвижимости

Здание	
(вид объекта недвижимости)	
Лист № __ Раздела 1	Всего листов раздела 1 : __
Всего разделов: __	
Всего листов выписки: __	
17.06.2021 № **/****/*****	
Кадастровый номер:	53:08:0101801:128
Номер кадастрового квартала:	53:08:0101801
Дата присвоения кадастрового номера:	22.06.2012
Ранее присвоенный государственный учетный номер:	Инвентарный номер: 0705028, Кадастровый номер: 53:08:101801:13:0705028/21
Адрес:	Новгородская область, р-н. Маловишерский, д. Кривое Колено
Площадь, м ² :	49
Назначение:	Жилой дом
Наименование:	Индивидуальный жилой дом
Количество этажей, в том числе подземных этажей:	2
Год ввода в эксплуатацию по завершении строительства:	1994
Год завершения строительства:	1994
Кадастровая стоимость, руб.:	490210.21
Кадастровые номера иных объектов недвижимости, в пределах которых расположен объект недвижимости:	53:08:0101801:13
Кадастровые номера помещений, машино-мест, расположенных в здании или сооружении:	данные отсутствуют
Виды разрешенного использования:	данные отсутствуют
Статус записи об объекте недвижимости:	Сведения об объекте недвижимости имеют статус "актуальные, ранее учтенные"
Особые отметки:	Сведения необходимые для заполнения раздела 4 отсутствуют.

Сведения о зарегистрированных правах

Здание			
(вид объекта недвижимости)			
Лист № ____	Раздела <u>2</u>	Всего листов раздела <u>2</u> : ____	Всего разделов: ____
17.06.2021		№ **/****/*****	
Кадастровый номер:		53:08:0101801:128	

1.	Правообладатель (правообладатели):	1.1.	Быхалова Светлана Васильевна
2.	Вид, номер и дата государственной регистрации права:	2.1.	Собственность, № 53-53-04/019/2007-418 от 12.09.2007
3.	Документы-основания:	3.1.	сведения не предоставляются
4.	Ограничение прав и обременение объекта недвижимости:	не зарегистрировано	
5.	Сведения о наличии решения об изъятии объекта недвижимости для государственных и муниципальных нужд:	данные отсутствуют	
6.	Сведения об осуществлении государственной регистрации прав без необходимого в силу закона согласия третьего лица, органа:	данные отсутствуют	

Сведения об основных характеристиках объекта недвижимости

Здание	
(вид объекта недвижимости)	
Лист № __ Раздела 1	Всего листов раздела 1 : __
Всего разделов: __	
Всего листов выписки: __	
17.06.2021 № **/****/*****	
Кадастровый номер:	53:08:0101801:120
Номер кадастрового квартала:	53:08:0101801
Дата присвоения кадастрового номера:	22.06.2012
Ранее присвоенный государственный учетный номер:	Инвентарный номер: 0705038, Кадастровый номер: 53:08:101801:18:0705034/21
Адрес:	Новгородская область, р-н Маловишерский, д Кривое Колено
Площадь, м ² :	14.7
Назначение:	Жилой дом
Наименование:	Индивидуальный жилой дом
Количество этажей, в том числе подземных этажей:	01
Год ввода в эксплуатацию по завершении строительства:	1994
Год завершения строительства:	1993
Кадастровая стоимость, руб.:	171438.6
Кадастровые номера иных объектов недвижимости, в пределах которых расположен объект недвижимости:	53:08:0101801:77
Кадастровые номера помещений, машино-мест, расположенных в здании или сооружении:	данные отсутствуют
Виды разрешенного использования:	данные отсутствуют
Статус записи об объекте недвижимости:	Сведения об объекте недвижимости имеют статус "актуальные, ранее учтенные"
Особые отметки:	Сведения необходимые для заполнения раздела 4 отсутствуют.

Сведения о зарегистрированных правах

Здание			
(вид объекта недвижимости)			
Лист № ____	Раздела <u>2</u>	Всего листов раздела <u>2</u> : ____	Всего разделов: ____
17.06.2021		№ **/****/*****	
Кадастровый номер:		53:08:0101801:120	

1.	Правообладатель (правообладатели):	1.1.	Красюков Борис Григорьевич
2.	Вид, номер и дата государственной регистрации права:	2.1.	Собственность, № 53-53-04/012/2007-055 от 16.04.2007
3.	Документы-основания:	3.1.	сведения не предоставляются
4.	Ограничение прав и обременение объекта недвижимости:	не зарегистрировано	
5.	Сведения о наличии решения об изъятии объекта недвижимости для государственных и муниципальных нужд:	данные отсутствуют	
6.	Сведения об осуществлении государственной регистрации прав без необходимого в силу закона согласия третьего лица, органа:	данные отсутствуют	

Утверждена
 постановлением Правительства
 Российской Федерации
 от 19 марта 1992 г. № 177

Форма

СВИДЕТЕЛЬСТВО 859
о праве собственности на землю

✓

Свидетельство выдано Романову Игорю Владимировичу
фамилия, имя, отчество гражданина

в Государстве Венгрия по адресу
наименование предприятия, учреждения, организации

94214 9 Шоссейн М. 10
которым предоставлен земельный участок, его местонахождение или адрес

в том, что ему (ей) решением Органа местного самоуправления
наименование органа местной администрации

от 25.10 1992 года № 15 для приватизации
целевое назначение

участка предоставлено:
использования земель

Вид предоставленной земли	Всего, га	В том числе сельскохозяйственных угодий	Из них				Прочих угодий
			пашни	многолетних насаждений	заделей	сенокосов	
<u>земельный участок</u>	<u>0,15</u>						

Свидетельство составлено в двух экземплярах, из которых первый выдан _____

Романову Игорю Владимировичу
ф. и. о., гражданина, наименование предприятия, учреждения, организации

второй хранится в Органе местного самоуправления
наименование органа, выдавшего свидетельство

Свидетельство является временным документом и действует до выдачи соответствующего государственного акта установленной формы.

Свидетельство № 859 выдано 19.10.92
дата выдачи

М. П. _____
должность лица, выдавшего свидетельство

Игорь Романов _____
подпись Игорь Романов
ф. и. о.



Форма

СВИДЕТЕЛЬСТВО 908
о праве собственности на землю

Свидетельство выдано Рогонову Олегу Евгеньевичу
 фамилия, имя, отчество гражданина,

г. Истринского уезда Московской области д. 10 № 32
 наименование предприятия, учреждения, организации,

г. Кривого - Косого
 которым предоставлен земельный участок, его местонахождение или адрес

в том, что ему (ей) решением Администрации с/с
 наименование органа местной администрации

Метликовского с/с

от 28.10 1998 года № 15 для присоединения
 цели использования

участка предоставлено:
 использования земель.

Вид предоставленной земли	Всего, га	В том числе сельскохозяйственных угодий	Из них					Прочих угодий
			пашни	многолетних насаждений	залежей	сенокосов	пастбищ	
<u>Всего 9,15</u> <u>Истрин</u>								

Свидетельство составлено в двух экземплярах, из которых первый выдан _____

Рогонову О. Е.
 Ф. И. О., гражданина, наименование предприятия, учреждения, организации

второй хранится в Метликовском с/с
 наименование органа, выдавшего свидетельство

Свидетельство является временным документом и действует до выдачи соответствующего государственного акта установленной формы.

Свидетельство № 908 выдано 18.08.93
 дата выдачи

М. П. _____
 должность лица, выдавшего свидетельство

_____ Иванова С. С.
 подпись Ф. И. О.



Утверждена
постановлением Правительства
Российской Федерации
от 10 марта 1992 г. № 177

Форма

СВИДЕТЕЛЬСТВО

о праве собственности на землю

Свидетельство выдано _____
(Фамилия, имя, отчество гражданина)

наименование предприятия, учреждения, организации, которым

предоставлен земельный участок, его местонахождение или адрес)

в том, что ему (ей) решением _____
(наименование органа местной администрации)

от _____ 199__ года № _____ для _____
(целевое назначение)

(использования земель) предоставлено:

Вид предоставленной земли	Всего га	В том числе сельскохозяйственных угодий	Из них					Прочих угодий
			пашни	многолетних насаждений	залежей	сенокосов	пастбищ	
В собственности	9,15							

Свидетельство составлено в двух экземплярах, из которых первый выдан _____

(Ф. И. О. гражданина, наименование предприятия, учреждения, организации)

второй хранится в _____
(наименование органа, выдавшего свидетельство)

Свидетельство является временным документом и действует до выдачи соответствующего государственного акта установленной формы.

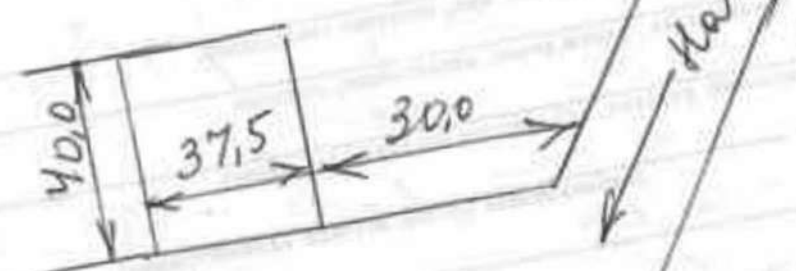
Свидетельство № _____ выдано _____
(Дата выдачи)

М. П. _____
(подпись) _____
(должность лица, выдавшего свидетельство)

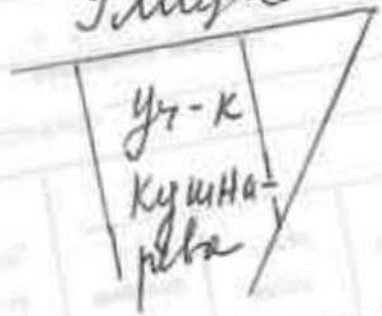
_____ (Ф. И. О.)

ПРОЕКТОРНО-ПРОЕКЦИОННОЕ
ОБЩЕСТВО «ПРОЕКТИ»
с/ог. рег. № 1000000000

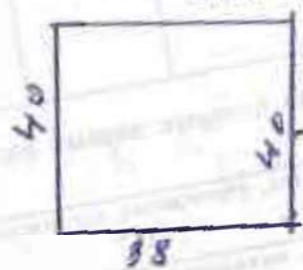
СПИДЕТЕЛЬСТВО
ГОСТЕХНИЧЕСКИЙ РЕГИСТР
ОСОО



Умиса



устройство
Семенова
21.18



Г. И. И.

СООСОООООООО
ИИИИ

Схема 8

Кривое Колено

- · · · · существующая граница населенного пункта
- · · · · · планируемая граница населенного пункта
- ▨ наложение земель лесного фонда на земли населенного пункта

*граница
деревни*

кв. 258(выдел 11)
4004 кв. м

кв. 258(выдел 1)
277 кв. м

53:08:0101801:5
53:08:0101801:85
53:08:0101801:13
53:08:0101801:77
53:08:0101801:323
53:08:0101801:7
53:08:0101801:103
53:08:0101801:102

- 1. Малоземка Анатолий Яковлевич*
- 2. Ромашов Игорь Владимирович*
- 3. Ромашов Олег Евгеньевич*

деревня ЛОПОТЕНЬ

Сведения об основных характеристиках объекта недвижимости

Земельный участок			
(вид объекта недвижимости)			
Лист № ___ Раздела 1	Всего листов раздела 1 : ___	Всего разделов: ___	Всего листов выписки: ___
22.05.2021 № **/****/*****			
Кадастровый номер:		53:08:0095801:3	

Номер кадастрового квартала:	53:08:0095801
Дата присвоения кадастрового номера:	29.06.2005
Ранее присвоенный государственный учетный номер:	Иной номер: 53:08:09 58 01:03
Адрес:	установлено относительно ориентира, расположенного за пределами участка. Почтовый адрес ориентира: Новгородская обл, р-н Маловишерский, с/п Бургинское, д Лопотень
Площадь:	20526 +/- 100кв. м
Кадастровая стоимость, руб.:	2219065.86
Кадастровые номера расположенных в пределах земельного участка объектов недвижимости:	данные отсутствуют
Категория земель:	Земли населённых пунктов
Виды разрешенного использования:	для ведения личного подсобного хозяйства
Статус записи об объекте недвижимости:	Сведения об объекте недвижимости имеют статус "актуальные, ранее учтенные"
Особые отметки:	данные отсутствуют

Сведения о зарегистрированных правах на объект недвижимости

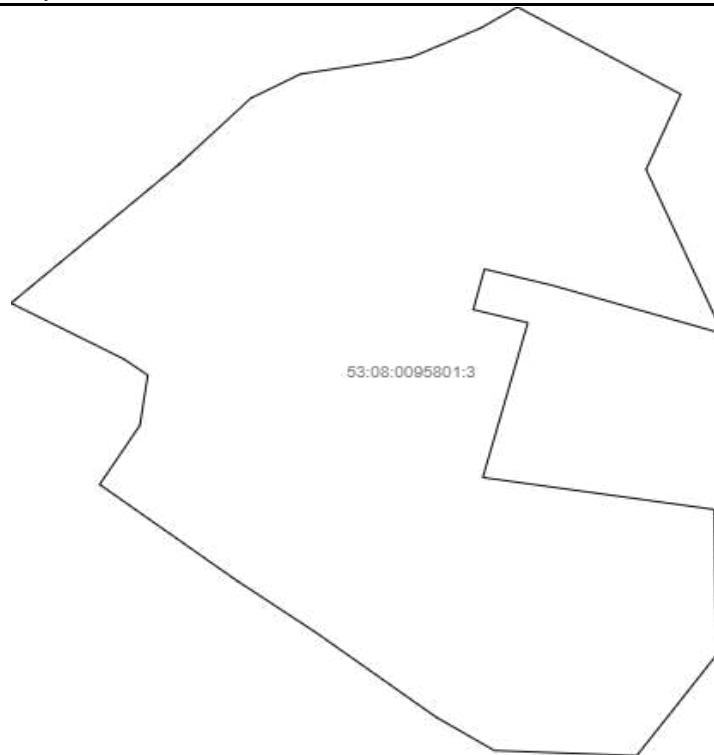
Земельный участок			
(вид объекта недвижимости)			
Лист № ___	Раздела 2	Всего листов раздела 2 : ___	Всего разделов: ___
Всего листов выписки: ___			
22.05.2021 № **/****/*****			
Кадастровый номер:		53:08:0095801:3	

1.	Правообладатель (правообладатели):	1.1.	данные о правообладателе отсутствуют
2.	Вид, номер и дата государственной регистрации права:	2.1.	не зарегистрировано
3.	Документы-основания:	3.1.	сведения не предоставляются
Ограничение прав и обременение объекта недвижимости:			
4.	4.1.1. вид:	Аренда (в том числе, субаренда)	
	дата государственной регистрации:	02.04.2007	
	номер государственной регистрации:	53-53-04/001/2007-447	
	срок, на который установлено ограничение прав и обременение объекта:	с 10.11.2006 по 09.11.2055	
	лицо, в пользу которого установлено ограничение прав и обременение объекта:	Маршалов Александр Владимирович	
	основание государственной регистрации:	'Договор аренды земельного участка' №41-06 от 10.11.2006	
5.	Сведения о наличии решения об изъятии объекта недвижимости для государственных и муниципальных нужд:	данные отсутствуют	
6.	Сведения об осуществлении государственной регистрации прав без необходимого в силу закона согласия третьего лица, органа:	данные отсутствуют	

Описание местоположения земельного участка

Земельный участок			
(вид объекта недвижимости)			
Лист № ___ Раздела 3	Всего листов раздела 3 : ___	Всего разделов: ___	Всего листов выписки: ___
22.05.2021 № **/****/*****			
Кадастровый номер:		53:08:0095801:3	

План (чертеж, схема) земельного участка:



Масштаб 1:

Условные обозначения:

Филиал Федерального государственного бюджетного учреждения "Федеральная кадастровая палата Федеральной службы государственной регистрации, кадастра и картографии" по Новгородской области
полное наименование органа регистрации прав

Выписка из Единого государственного реестра недвижимости об объекте недвижимости

Сведения о характеристиках объекта недвижимости

На основании запроса от 25.06.2021, поступившего на рассмотрение 25.06.2021, сообщаем, что согласно записям Единого государственного реестра недвижимости:

Раздел 1 Лист 1

Земельный участок			
вид объекта недвижимости			

Лист № 1 раздела 1	Всего листов раздела 1: 2	Всего разделов: 5	Всего листов выписки: 7
--------------------	---------------------------	-------------------	-------------------------

25 июня 2021г. № КУВИ-002/2021-78100716	
Кадастровый номер:	53:08:0095801:210
Номер кадастрового квартала:	53:08:0095801
Дата присвоения кадастрового номера:	07.06.2016

Ранее присвоенный государственный учетный номер:	данные отсутствуют
Местоположение:	Местоположение установлено относительно ориентира, расположенного за пределами участка. Почтовый адрес ориентира: Российская Федерация, Новгородская область, Маловишерский район, Бургинское сельское поселение, д. Лопотень, ул. Хвойная, уч. 9.
Площадь:	3000 +/- 19
Кадастровая стоимость, руб.:	324330
Кадастровые номера расположенных в пределах земельного участка объектов недвижимости:	данные отсутствуют
Кадастровые номера объектов недвижимости, из которых образован объект недвижимости:	данные отсутствуют
Кадастровые номера образованных объектов недвижимости:	данные отсутствуют
Категория земель:	Земли населенных пунктов
Виды разрешенного использования:	ведение личного подсобного хозяйства
Сведения о кадастровом инженеру:	данные отсутствуют
Сведения о лесах, водных объектах и об иных природных объектах, расположенных в пределах земельного участка:	данные отсутствуют
Сведения о том, что земельный участок полностью расположен в границах зоны с особыми условиями использования территории, территории объекта культурного наследия, публичного сервитута:	данные отсутствуют
Сведения о том, что земельный участок расположен в границах особой экономической зоны, территории опережающего социально-экономического развития, зоны территориального развития в Российской Федерации, игровой зоны:	данные отсутствуют

полное наименование должности	подпись	инициалы, фамилия
-------------------------------	---------	-------------------

М.П.

Земельный участок			
вид объекта недвижимости			
Лист № 2 раздела 1	Всего листов раздела 1: 2	Всего разделов: 5	Всего листов выписки: 7
25 июня 2021г. № КУВИ-002/2021-78100716			
Кадастровый номер:		53:08:0095801:210	
Сведения о том, что земельный участок расположен в границах особо охраняемой природной территории, охотничьих угодий, лесничеств:	данные отсутствуют		
Сведения о результатах проведения государственного земельного надзора:	данные отсутствуют		
Сведения о расположении земельного участка в границах территории, в отношении которой утвержден проект межевания территории:	данные отсутствуют		
Условный номер земельного участка:	данные отсутствуют		
Сведения о принятии акта и (или) заключении договора, предусматривающих предоставление в соответствии с земельным законодательством исполнительным органом государственным органом власти или органом местного самоуправления, находящегося в государственной или муниципальной собственности земельного участка для строительства наемного дома социального использования или наемного дома коммерческого использования:	данные отсутствуют		
Сведения о том, что земельный участок или земельные участки образованы на основании решения об изъятии земельного участка и (или) расположенного на нем объекта недвижимости для государственных или муниципальных нужд:	данные отсутствуют		
Сведения о том, что земельный участок образован из земель или земельного участка, государственная собственность на которые не разграничена:	данные отсутствуют		
Сведения о наличии земельного спора о местоположении границ земельных участков:	данные отсутствуют		
Статус записи об объекте недвижимости:	Сведения об объекте недвижимости имеют статус "актуальные"		
Особые отметки:	Сведения, необходимые для заполнения раздела: 4 - Сведения о частях земельного участка, отсутствуют.		
Получатель выписки:	Администрация Маловишерского муниципального района		

полное наименование должности	подпись	инициалы, фамилия

М.П.

Выписка из Единого государственного реестра недвижимости об объекте недвижимости

Сведения о зарегистрированных правах

Земельный участок			
вид объекта недвижимости			
Лист № 1 раздела 2		Всего листов раздела 2: 2	
		Всего разделов: 5	
Всего листов выписки: 7			
25 июня 2021г. № КУВИ-002/2021-78100716			
Кадастровый номер:		53:08:0095801:210	
1	Правообладатель (правообладатели):	1.1	Лещева Светлана Васильевна, 16.06.1983, пос.Бурга Маловишерского района Новгородской области, Российская Федерация, СНИЛС 081-471-876 77 Паспорт гражданина Российской Федерации серия 49 07 №837290, выдан 19.03.2008, ТП УФМС России по Новгородской области в Маловишерском районе
2	Вид, номер, дата и время государственной регистрации права:	2.1	Собственность 53:08:0095801:210-53/004/2017-1 23.06.2017 10:51:49
3	Сведения об осуществлении государственной регистрации сделки, права без необходимого в силу закона согласия третьего лица, органа:	3.1	данные отсутствуют
4	Ограничение прав и обременение объекта недвижимости:	не зарегистрировано	
5	Договоры участия в долевом строительстве:	не зарегистрировано	
6	Заявленные в судебном порядке права требования:	данные отсутствуют	
7	Сведения о возражении в отношении зарегистрированного права:	данные отсутствуют	
8	Сведения о наличии решения об изъятии объекта недвижимости для государственных и муниципальных нужд:	данные отсутствуют	
9	Сведения о невозможности государственной регистрации без личного участия правообладателя или его законного представителя:	данные отсутствуют	
10	Правопритязания и сведения о наличии поступивших, но не рассмотренных заявлений о проведении государственной регистрации права (перехода, прекращения права), ограничения права или обременения объекта недвижимости, сделки в отношении объекта недвижимости:	отсутствуют	

полное наименование должности	подпись	инициалы, фамилия
-------------------------------	---------	-------------------

М.П.

Земельный участок			
вид объекта недвижимости			
Лист № 2 раздела 2	Всего листов раздела 2: 2	Всего разделов: 5	Всего листов выписки: 7
25 июня 2021г. № КУВИ-002/2021-78100716			
Кадастровый номер:		53:08:0095801:210	
11	Сведения о невозможности государственной регистрации перехода, прекращения, ограничения права на земельный участок из земель сельскохозяйственного назначения:	данные отсутствуют	

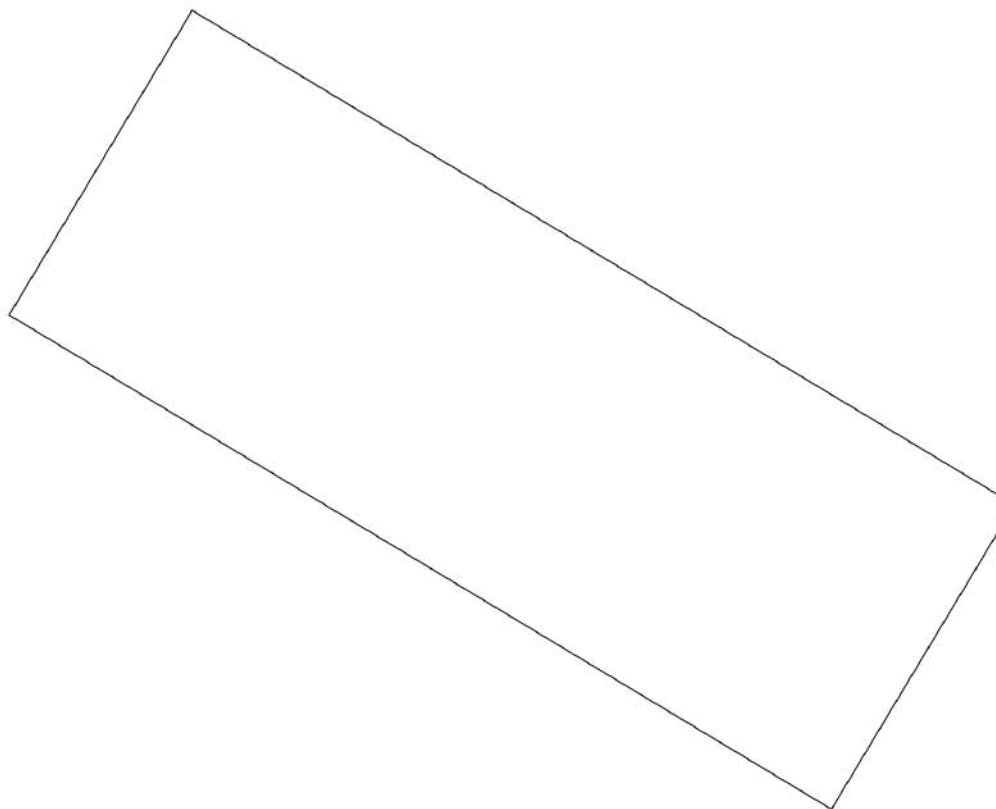
полное наименование должности	подпись	инициалы, фамилия
-------------------------------	---------	-------------------

М.П.

Выписка из Единого государственного реестра недвижимости об объекте недвижимости
Описание местоположения земельного участка

Земельный участок			
вид объекта недвижимости			
Лист № 1 раздела 3	Всего листов раздела 3: 1	Всего разделов: 5	Всего листов выписки: 7
25 июня 2021г. № КУВИ-002/2021-78100716			
Кадастровый номер:		53:08:0095801:210	

План (чертеж, схема) земельного участка



Масштаб 1:700

Условные обозначения:

полное наименование должности	подпись	инициалы, фамилия
-------------------------------	---------	-------------------

М.П.

Выписка из Единого государственного реестра недвижимости об объекте недвижимости

Описание местоположения земельного участка

Земельный участок			
вид объекта недвижимости			
Лист № 1 раздела 3.1	Всего листов раздела 3.1: 1	Всего разделов: 5	Всего листов выписки: 7
25 июня 2021г. № КУВИ-002/2021-78100716			
Кадастровый номер:		53:08:0095801:210	

Описание местоположения границ земельного участка							
№ п/п	Номер точки		Дирекционный угол	Горизонтальное проложение, м	Описание закрепления на местности	Кадастровые номера смежных участков	Сведения об адресах правообладателей смежных земельных участков
	начальная	конечная					
1	2	3	4	5	6	7	8
1	1.1.1	1.1.2	120°59.8`	90.0	данные отсутствуют	53:08:0095801:215	Новгородская область, Маловишерский район, д.Шеляйха, д.1
2	1.1.2	1.1.3	211°0.3`	33.33	данные отсутствуют	данные отсутствуют	данные отсутствуют
3	1.1.3	1.1.4	300°59.8`	90.0	данные отсутствуют	53:08:0095801:205	адрес отсутствует
4	1.1.4	1.1.1	31°0.3`	33.33	данные отсутствуют	данные отсутствуют	данные отсутствуют

полное наименование должности	подпись	инициалы, фамилия

М.П.

Выписка из Единого государственного реестра недвижимости об объекте недвижимости

Описание местоположения земельного участка

Земельный участок			
вид объекта недвижимости			
Лист № 1 раздела 3.2	Всего листов раздела 3.2: 1	Всего разделов: 5	Всего листов выписки: 7
25 июня 2021г. № КУВИ-002/2021-78100716			
Кадастровый номер:		53:08:0095801:210	

Сведения о характерных точках границы земельного участка				
Система координат МСК 53 (Зона-2)				
Номер точки	Координаты, м		Описание закрепления на местности	Средняя квадратичная погрешность определения координат характерных точек границ земельного участка, м
	X	Y		
1	2	3	4	5
1	580464.94	2250650.28	-	0.1
2	580418.59	2250727.43	-	0.1
3	580390.02	2250710.26	-	0.1
4	580436.37	2250633.11	-	0.1
5	580464.94	2250650.28	-	0.1

полное наименование должности	подпись	инициалы, фамилия

М.П.

Филиал Федерального государственного бюджетного учреждения "Федеральная кадастровая палата Федеральной службы государственной регистрации, кадастра и картографии" по Новгородской области
полное наименование органа регистрации прав

Выписка из Единого государственного реестра недвижимости об объекте недвижимости

Сведения о характеристиках объекта недвижимости

На основании запроса от 25.06.2021, поступившего на рассмотрение 25.06.2021, сообщаем, что согласно записям Единого государственного реестра недвижимости:

Раздел 1 Лист 1

Земельный участок			
вид объекта недвижимости			

Лист № 1 раздела 1	Всего листов раздела 1: 2	Всего разделов: 5	Всего листов выписки: 7
--------------------	---------------------------	-------------------	-------------------------

25 июня 2021г. № КУВИ-002/2021-78100782	
Кадастровый номер:	53:08:0095801:215
Номер кадастрового квартала:	53:08:0095801
Дата присвоения кадастрового номера:	01.12.2016

Ранее присвоенный государственный учетный номер:	данные отсутствуют
Местоположение:	Местоположение установлено относительно ориентира, расположенного за пределами участка. Почтовый адрес ориентира: Российская Федерация, Новгородская область, Маловишерский муниципальный район, Бургинское сельское поселение, д. Лопотень, ул. Хвойная, з/у.11..
Площадь:	3000 +/- 19
Кадастровая стоимость, руб.:	324330
Кадастровые номера расположенных в пределах земельного участка объектов недвижимости:	данные отсутствуют
Кадастровые номера объектов недвижимости, из которых образован объект недвижимости:	данные отсутствуют
Кадастровые номера образованных объектов недвижимости:	данные отсутствуют
Категория земель:	Земли населенных пунктов
Виды разрешенного использования:	ведение личного подсобного хозяйства
Сведения о кадастровом инженерере:	данные отсутствуют
Сведения о лесах, водных объектах и об иных природных объектах, расположенных в пределах земельного участка:	данные отсутствуют
Сведения о том, что земельный участок полностью расположен в границах зоны с особыми условиями использования территории, территории объекта культурного наследия, публичного сервитута:	данные отсутствуют
Сведения о том, что земельный участок расположен в границах особой экономической зоны, территории опережающего социально-экономического развития, зоны территориального развития в Российской Федерации, игровой зоны:	данные отсутствуют

полное наименование должности	подпись	инициалы, фамилия
-------------------------------	---------	-------------------

М.П.

Земельный участок			
вид объекта недвижимости			
Лист № 2 раздела 1	Всего листов раздела 1: 2	Всего разделов: 5	Всего листов выписки: 7
25 июня 2021г. № КУВИ-002/2021-78100782			
Кадастровый номер:		53:08:0095801:215	
Сведения о том, что земельный участок расположен в границах особо охраняемой природной территории, охотничьих угодий, лесничеств:	данные отсутствуют		
Сведения о результатах проведения государственного земельного надзора:	данные отсутствуют		
Сведения о расположении земельного участка в границах территории, в отношении которой утвержден проект межевания территории:	данные отсутствуют		
Условный номер земельного участка:	данные отсутствуют		
Сведения о принятии акта и (или) заключении договора, предусматривающих предоставление в соответствии с земельным законодательством исполнительным органом государственным органом власти или органом местного самоуправления, находящегося в государственной или муниципальной собственности земельного участка для строительства наемного дома социального использования или наемного дома коммерческого использования:	данные отсутствуют		
Сведения о том, что земельный участок или земельные участки образованы на основании решения об изъятии земельного участка и (или) расположенного на нем объекта недвижимости для государственных или муниципальных нужд:	данные отсутствуют		
Сведения о том, что земельный участок образован из земель или земельного участка, государственная собственность на которые не разграничена:	данные отсутствуют		
Сведения о наличии земельного спора о местоположении границ земельных участков:	данные отсутствуют		
Статус записи об объекте недвижимости:	Сведения об объекте недвижимости имеют статус "актуальные"		
Особые отметки:	Сведения, необходимые для заполнения раздела: 4 - Сведения о частях земельного участка, отсутствуют.		
Получатель выписки:	Администрация Маловишерского муниципального района		

полное наименование должности	подпись	инициалы, фамилия

М.П.

Выписка из Единого государственного реестра недвижимости об объекте недвижимости

Сведения о зарегистрированных правах

Земельный участок			
вид объекта недвижимости			
Лист № 1 раздела 2	Всего листов раздела 2: 2	Всего разделов: 5	Всего листов выписки: 7
25 июня 2021г. № КУВИ-002/2021-78100782			
Кадастровый номер:		53:08:0095801:215	

1	Правообладатель (правообладатели):	1.1	Конюхова Анастасия Викторовна, 12.11.1984, гор. Санкт-Петербург, Российская Федерация, СНИЛС 118-710-375 47 Паспорт гражданина Российской Федерации серия 49 04 №697396, выдан 29.11.2004, Отделом внутренних дел Маловишерского района Новгородской области Новгородская область, Маловишерский район, д.Шеляйха, д.1
2	Вид, номер, дата и время государственной регистрации права:	2.1	Собственность 53:08:0095801:215-53/004/2017-1 25.08.2017 08:35:36
3	Сведения об осуществлении государственной регистрации сделки, права без необходимого в силу закона согласия третьего лица, органа:	3.1	данные отсутствуют
4	Ограничение прав и обременение объекта недвижимости:	не зарегистрировано	
5	Договоры участия в долевом строительстве:	не зарегистрировано	
6	Заявленные в судебном порядке права требования:	данные отсутствуют	
7	Сведения о возражении в отношении зарегистрированного права:	данные отсутствуют	
8	Сведения о наличии решения об изъятии объекта недвижимости для государственных и муниципальных нужд:	данные отсутствуют	
9	Сведения о невозможности государственной регистрации без личного участия правообладателя или его законного представителя:	данные отсутствуют	
10	Правопритязания и сведения о наличии поступивших, но не рассмотренных заявлений о проведении государственной регистрации права (перехода, прекращения права), ограничения права или обременения объекта недвижимости, сделки в отношении объекта недвижимости:	отсутствуют	

полное наименование должности	подпись	инициалы, фамилия
-------------------------------	---------	-------------------

М.П.

Земельный участок			
вид объекта недвижимости			
Лист № 2 раздела 2	Всего листов раздела 2: 2	Всего разделов: 5	Всего листов выписки: 7
25 июня 2021г. № КУВИ-002/2021-78100782			
Кадастровый номер:		53:08:0095801:215	
11	Сведения о невозможности государственной регистрации перехода, прекращения, ограничения права на земельный участок из земель сельскохозяйственного назначения:	данные отсутствуют	

полное наименование должности	подпись	инициалы, фамилия
-------------------------------	---------	-------------------

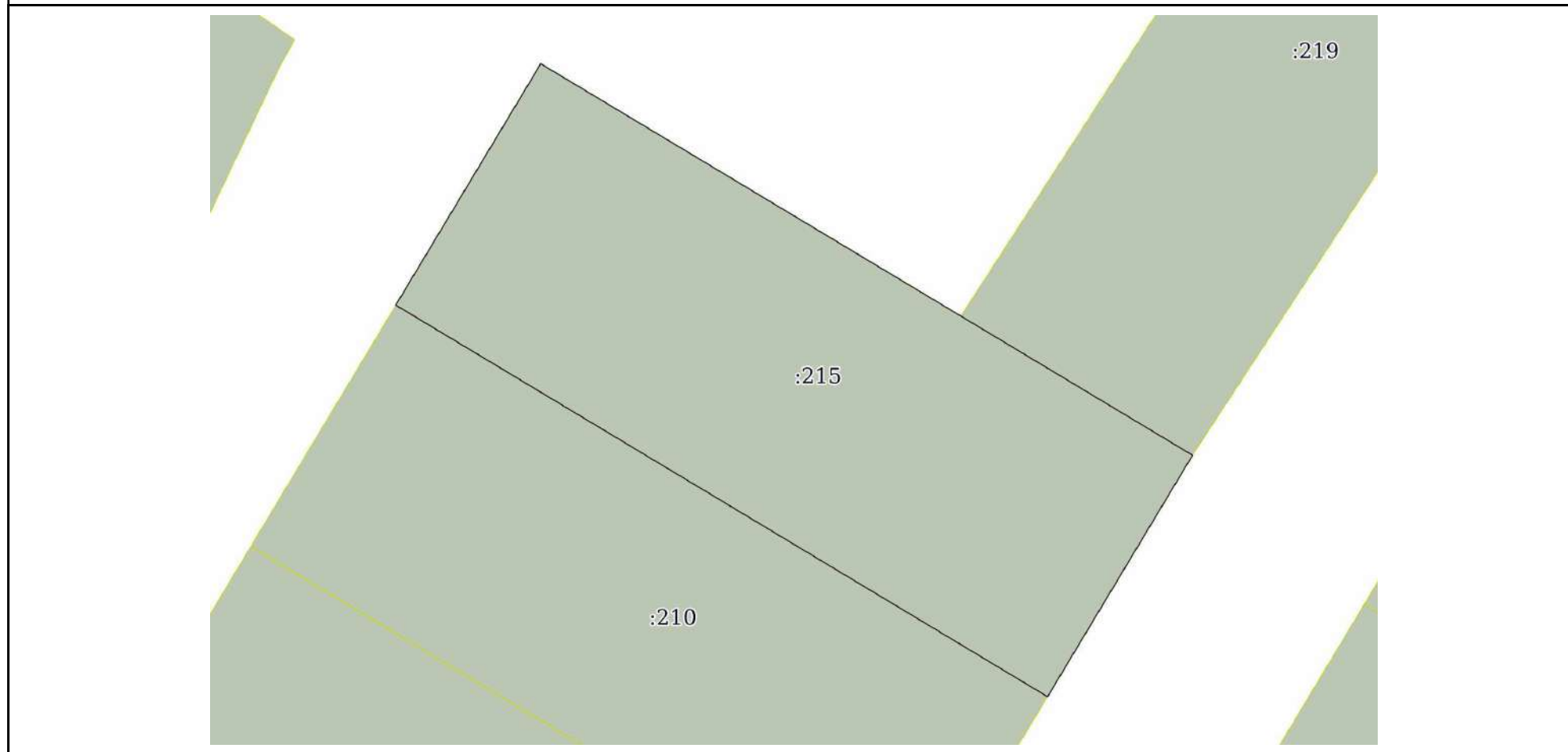
М.П.

Выписка из Единого государственного реестра недвижимости об объекте недвижимости

Описание местоположения земельного участка

Земельный участок			
вид объекта недвижимости			
Лист № 1 раздела 3	Всего листов раздела 3: 1	Всего разделов: 5	Всего листов выписки: 7
25 июня 2021г. № КУВИ-002/2021-78100782			
Кадастровый номер:		53:08:0095801:215	

План (чертеж, схема) земельного участка



Масштаб 1:700 Условные обозначения:

полное наименование должности	подпись	инициалы, фамилия

М.П.

Выписка из Единого государственного реестра недвижимости об объекте недвижимости

Описание местоположения земельного участка

Земельный участок
вид объекта недвижимости

Лист № 1 раздела 3.1	Всего листов раздела 3.1: 1	Всего разделов: 5	Всего листов выписки: 7
----------------------	-----------------------------	-------------------	-------------------------

25 июня 2021г. № КУВИ-002/2021-78100782

Кадастровый номер: 53:08:0095801:215

Описание местоположения границ земельного участка							
№ п/п	Номер точки		Дирекционный угол	Горизонтальное проложение, м	Описание закрепления на местности	Кадастровые номера смежных участков	Сведения об адресах правообладателей смежных земельных участков
	началь ная	конеч ная					
1	2	3	4	5	6	7	8
1	1.1.1	1.1.2	210°58.9`	33.34	данные отсутствуют	данные отсутствуют	данные отсутствуют
2	1.1.1	1.1.1			данные отсутствуют	53:08:0095801:219	174280, Новгородская обл, р-н. Маловишерский, д. Бурга, ул. Тяговая подстанция, д. 1, кв. 7
3	1.1.2	1.1.3	300°59.8`	90.0	данные отсутствуют	53:08:0095801:210	адрес отсутствует
4	1.1.3	1.1.4	30°59.4`	33.33	данные отсутствуют	данные отсутствуют	данные отсутствуют
5	1.1.4	1.1.1	120°59.5`	90.0	данные отсутствуют	данные отсутствуют	данные отсутствуют

полное наименование должности	подпись	инициалы, фамилия
-------------------------------	---------	-------------------

М.П.

Выписка из Единого государственного реестра недвижимости об объекте недвижимости

Описание местоположения земельного участка

Земельный участок			
вид объекта недвижимости			
Лист № 1 раздела 3.2	Всего листов раздела 3.2: 1	Всего разделов: 5	Всего листов выписки: 7
25 июня 2021г. № КУВИ-002/2021-78100782			
Кадастровый номер:		53:08:0095801:215	

Сведения о характерных точках границы земельного участка				
Система координат МСК 53 (Зона-2)				
Номер точки	Координаты, м		Описание закрепления на местности	Средняя квадратичная погрешность определения координат характерных точек границ земельного участка, м
	X	Y		
1	2	3	4	5
1	580447.17	2250744.59	-	0.1
2	580418.59	2250727.43	-	0.1
3	580464.94	2250650.28	-	0.1
4	580493.51	2250667.44	-	0.1
5	580447.17	2250744.59	-	0.1

полное наименование должности	подпись	инициалы, фамилия

М.П.

Филиал Федерального государственного бюджетного учреждения "Федеральная кадастровая палата Федеральной службы государственной регистрации, кадастра и картографии" по Новгородской области
полное наименование органа регистрации прав

Выписка из Единого государственного реестра недвижимости об объекте недвижимости

Сведения о характеристиках объекта недвижимости

На основании запроса от 25.06.2021, поступившего на рассмотрение 25.06.2021, сообщаем, что согласно записям Единого государственного реестра недвижимости:

Раздел 1 Лист 1

Земельный участок			
вид объекта недвижимости			

Лист № 1 раздела 1	Всего листов раздела 1: 2	Всего разделов: 5	Всего листов выписки: 7
--------------------	---------------------------	-------------------	-------------------------

25 июня 2021г. № КУВИ-002/2021-78101012	
Кадастровый номер:	53:08:0095801:219
Номер кадастрового квартала:	53:08:0095801
Дата присвоения кадастрового номера:	21.12.2016

Ранее присвоенный государственный учетный номер:	данные отсутствуют
Адрес:	Российская Федерация, Новгородская область, Маловишерский муниципальный район, Бургинское сельское поселение, д. Лопотень, ул. Хвойная, з/у 15
Площадь:	3000 +/- 19
Кадастровая стоимость, руб.:	324330
Кадастровые номера расположенных в пределах земельного участка объектов недвижимости:	данные отсутствуют
Кадастровые номера объектов недвижимости, из которых образован объект недвижимости:	данные отсутствуют
Кадастровые номера образованных объектов недвижимости:	данные отсутствуют
Категория земель:	Земли населенных пунктов
Виды разрешенного использования:	ведение личного подсобного хозяйства
Сведения о кадастровом инженеру:	данные отсутствуют
Сведения о лесах, водных объектах и об иных природных объектах, расположенных в пределах земельного участка:	данные отсутствуют
Сведения о том, что земельный участок полностью расположен в границах зоны с особыми условиями использования территории, территории объекта культурного наследия, публичного сервитута:	данные отсутствуют
Сведения о том, что земельный участок расположен в границах особой экономической зоны, территории опережающего социально-экономического развития, зоны территориального развития в Российской Федерации, игровой зоны:	данные отсутствуют

полное наименование должности	подпись	инициалы, фамилия
-------------------------------	---------	-------------------

М.П.

Земельный участок			
вид объекта недвижимости			
Лист № 2 раздела 1	Всего листов раздела 1: 2	Всего разделов: 5	Всего листов выписки: 7
25 июня 2021г. № КУВИ-002/2021-78101012			
Кадастровый номер:		53:08:0095801:219	
Сведения о том, что земельный участок расположен в границах особо охраняемой природной территории, охотничьих угодий, лесничеств:	данные отсутствуют		
Сведения о результатах проведения государственного земельного надзора:	данные отсутствуют		
Сведения о расположении земельного участка в границах территории, в отношении которой утвержден проект межевания территории:	данные отсутствуют		
Условный номер земельного участка:	данные отсутствуют		
Сведения о принятии акта и (или) заключении договора, предусматривающих предоставление в соответствии с земельным законодательством исполнительным органом государственным органом власти или органом местного самоуправления, находящегося в государственной или муниципальной собственности земельного участка для строительства наемного дома социального использования или наемного дома коммерческого использования:	данные отсутствуют		
Сведения о том, что земельный участок или земельные участки образованы на основании решения об изъятии земельного участка и (или) расположенного на нем объекта недвижимости для государственных или муниципальных нужд:	данные отсутствуют		
Сведения о том, что земельный участок образован из земель или земельного участка, государственная собственность на которые не разграничена:	данные отсутствуют		
Сведения о наличии земельного спора о местоположении границ земельных участков:	данные отсутствуют		
Статус записи об объекте недвижимости:	Сведения об объекте недвижимости имеют статус "актуальные"		
Особые отметки:	Сведения, необходимые для заполнения раздела: 4 - Сведения о частях земельного участка, отсутствуют.		
Получатель выписки:	Администрация Маловишерского муниципального района		

полное наименование должности	подпись	инициалы, фамилия

М.П.

Выписка из Единого государственного реестра недвижимости об объекте недвижимости

Сведения о зарегистрированных правах

Земельный участок			
вид объекта недвижимости			
Лист № 1 раздела 2		Всего листов раздела 2: 2	
		Всего разделов: 5	
		Всего листов выписки: 7	
25 июня 2021г. № КУВИ-002/2021-78101012			
Кадастровый номер:		53:08:0095801:219	
1	Правообладатель (правообладатели):	1.1	Осипов Алексей Александрович, 24.10.1982, пос. Бурга Маловишерского р-на Новгородской обл., Российская Федерация Паспорт гражданина Российской Федерации серия 49 03 №631895, выдан 20.12.2003, Маловишерским РОВД Новгородской области 174280, Новгородская обл, р-н. Маловишерский, д. Бурга, ул. Тяговая подстанция, д. 1, кв. 7
2	Вид, номер, дата и время государственной регистрации права:	2.1	Собственность 53:08:0095801:219-53/040/2018-1 11.07.2018 16:31:41
3	Сведения об осуществлении государственной регистрации сделки, права без необходимого в силу закона согласия третьего лица, органа:	3.1	данные отсутствуют
4	Ограничение прав и обременение объекта недвижимости:	не зарегистрировано	
5	Договоры участия в долевом строительстве:	не зарегистрировано	
6	Заявленные в судебном порядке права требования:	данные отсутствуют	
7	Сведения о возражении в отношении зарегистрированного права:	данные отсутствуют	
8	Сведения о наличии решения об изъятии объекта недвижимости для государственных и муниципальных нужд:	данные отсутствуют	
9	Сведения о невозможности государственной регистрации без личного участия правообладателя или его законного представителя:	данные отсутствуют	
10	Правопритязания и сведения о наличии поступивших, но не рассмотренных заявлений о проведении государственной регистрации права (перехода, прекращения права), ограничения права или обременения объекта недвижимости, сделки в отношении объекта недвижимости:	отсутствуют	

полное наименование должности	подпись	инициалы, фамилия
-------------------------------	---------	-------------------

М.П.

Земельный участок			
вид объекта недвижимости			
Лист № 2 раздела 2	Всего листов раздела 2: 2	Всего разделов: 5	Всего листов выписки: 7
25 июня 2021г. № КУВИ-002/2021-78101012			
Кадастровый номер:		53:08:0095801:219	
11	Сведения о невозможности государственной регистрации перехода, прекращения, ограничения права на земельный участок из земель сельскохозяйственного назначения:	данные отсутствуют	

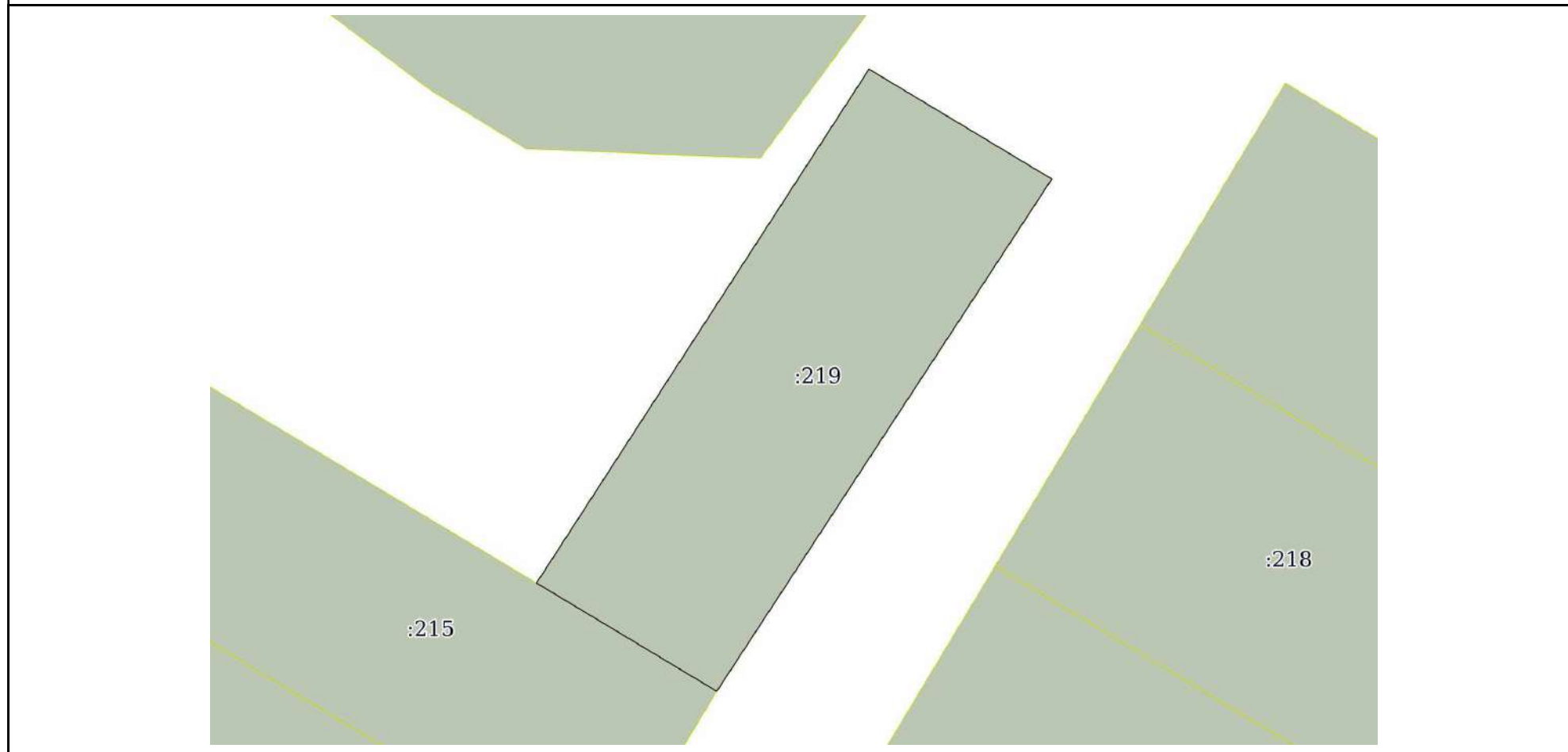
полное наименование должности	подпись	инициалы, фамилия
-------------------------------	---------	-------------------

М.П.

Выписка из Единого государственного реестра недвижимости об объекте недвижимости
 Описание местоположения земельного участка

Земельный участок			
вид объекта недвижимости			
Лист № 1 раздела 3	Всего листов раздела 3: 1	Всего разделов: 5	Всего листов выписки: 7
25 июня 2021г. № КУВИ-002/2021-78101012			
Кадастровый номер:		53:08:0095801:219	

План (чертеж, схема) земельного участка



Масштаб 1:900 Условные обозначения:

полное наименование должности	подпись	инициалы, фамилия

М.П.

Выписка из Единого государственного реестра недвижимости об объекте недвижимости

Описание местоположения земельного участка

Земельный участок			
вид объекта недвижимости			
Лист № 1 раздела 3.1	Всего листов раздела 3.1: 1	Всего разделов: 5	Всего листов выписки: 7
25 июня 2021г. № КУВИ-002/2021-78101012			
Кадастровый номер:		53:08:0095801:219	

Описание местоположения границ земельного участка							
№ п/п	Номер точки		Дирекционный угол	Горизонтальное проложение, м	Описание закрепления на местности	Кадастровые номера смежных участков	Сведения об адресах правообладателей смежных земельных участков
	начальная	конечная					
1	2	3	4	5	6	7	8
1	1.1.1	1.1.2	213°10.9'	93.15	данные отсутствуют	данные отсутствуют	данные отсутствуют
2	1.1.2	1.1.3	300°58.9'	31.99	данные отсутствуют	53:08:0095801:215	Новгородская область, Маловишерский район, д.Шеляйха, д.1
3	1.1.3	1.1.4	32°54.1'	93.15	данные отсутствуют	данные отсутствуют	данные отсутствуют
4	1.1.4	1.1.1	121°0.9'	32.45	данные отсутствуют	данные отсутствуют	данные отсутствуют

полное наименование должности	подпись	инициалы, фамилия

М.П.

Выписка из Единого государственного реестра недвижимости об объекте недвижимости

Описание местоположения земельного участка

Земельный участок			
вид объекта недвижимости			
Лист № 1 раздела 3.2	Всего листов раздела 3.2: 1	Всего разделов: 5	Всего листов выписки: 7
25 июня 2021г. № КУВИ-002/2021-78101012			
Кадастровый номер:		53:08:0095801:219	

Сведения о характерных точках границы земельного участка				
Система координат МСК 53 (Зона-2)				
Номер точки	Координаты, м		Описание закрепления на местности	Средняя квадратичная погрешность определения координат характерных точек границ земельного участка, м
	X	Y		
1	2	3	4	5
1	580525.13	2250795.57	-	0.1
2	580447.17	2250744.59	-	0.1
3	580463.64	2250717.16	-	0.1
4	580541.85	2250767.76	-	0.1
5	580525.13	2250795.57	-	0.1

полное наименование должности	подпись	инициалы, фамилия

М.П.

деревня МСТИНСКИЙ МОСТ

Выписка из Единого государственного реестра недвижимости об объекте недвижимости

Сведения о характеристиках объекта недвижимости

На основании запроса от 02.06.2021, поступившего на рассмотрение 02.06.2021, сообщаем, что согласно записям Единого государственного реестра недвижимости:

Раздел 1 Лист 1

Сооружение			
вид объекта недвижимости			

Лист № 1 раздела 1	Всего листов раздела 1: 2	Всего разделов: 4	Всего листов выписки: 7
--------------------	---------------------------	-------------------	-------------------------

2 июня 2021г. № КУВИ-002/2021-66052498	
Кадастровый номер:	53:08:0000000:2665
Номер кадастрового квартала:	53:08:0000000
Дата присвоения кадастрового номера:	22.11.2013

Ранее присвоенный государственный учетный номер:	данные отсутствуют		
Местоположение:	Новгородская область, р-н Маловишерский, с/п Бургинское, д Мстинский Мост, ул Зеленая		
Площадь:	4877.5		
Основная характеристика (для сооружения):	тип	значение	единица измерения
	площадь	4877.5	в квадратных метрах
	протяженность	975	в метрах
Назначение:	сооружения дорожного транспорта		
Наименование:	автомобильная дорога общего пользования		
Количество этажей, в том числе подземных этажей:	данные отсутствуют		
Год ввода в эксплуатацию по завершении строительства:	данные отсутствуют		
Год завершения строительства:	1945		
Кадастровая стоимость, руб.:	не определена		
Кадастровые номера иных объектов недвижимости, в пределах которых расположен объект недвижимости:	данные отсутствуют		
Кадастровые номера помещений, машино-мест, расположенных в здании или сооружении:	данные отсутствуют		
Кадастровые номера объектов недвижимости, из которых образован объект недвижимости:	данные отсутствуют		
Кадастровые номера образованных объектов недвижимости:	данные отсутствуют		
Сведения о включении объекта недвижимости в состав предприятия как имущественного комплекса:	данные отсутствуют		
Сведения о включении объекта недвижимости в состав единого недвижимого комплекса:	данные отсутствуют		

полное наименование должности	подпись	инициалы, фамилия
-------------------------------	---------	-------------------

М.П.

Сооружение			
вид объекта недвижимости			
Лист № 2 раздела 1	Всего листов раздела 1: 2	Всего разделов: 4	Всего листов выписки: 7
2 июня 2021г. № КУВИ-002/2021-66052498			
Кадастровый номер:		53:08:0000000:2665	
Виды разрешенного использования:		данные отсутствуют	
Сведения о включении объекта недвижимости в реестр объектов культурного наследия:		данные отсутствуют	
Сведения о кадастровом инженеру:		данные отсутствуют	
Статус записи об объекте недвижимости:		Сведения об объекте недвижимости имеют статус "актуальные"	
Особые отметки:		Сведения, необходимые для заполнения разделов: 6 - Сведения о частях объекта недвижимости; 7 - Перечень помещений, машино-мест, расположенных в здании, сооружении; 8 - План расположения помещения, машино-места на этаже (плане этажа), отсутствуют.	
Получатель выписки:		Малихова Кира Геннадьевна, действующий от имени заявителя - МИНИСТЕРСТВО СТРОИТЕЛЬСТВА, АРХИТЕКТУРЫ И ИМУЩЕСТВЕННЫХ ОТНОШЕНИЙ НОВГОРОДСКОЙ ОБЛАСТИ на основании документа:	

полное наименование должности	подпись	инициалы, фамилия

М.П.

Выписка из Единого государственного реестра недвижимости об объекте недвижимости

Сведения о зарегистрированных правах

Сооружение			
вид объекта недвижимости			
Лист № 1 раздела 2	Всего листов раздела 2: 1	Всего разделов: 4	Всего листов выписки: 7
2 июня 2021г. № КУВИ-002/2021-66052498			
Кадастровый номер:		53:08:0000000:2665	

1	Правообладатель (правообладатели):	1.1	Бургинское сельское поселение Новгородской области
2	Вид, номер, дата и время государственной регистрации права:	2.1	Собственность 53-53-04/005/2014-192 06.02.2014 00:00:00
3	Сведения об осуществлении государственной регистрации сделки, права без необходимого в силу закона согласия третьего лица, органа:	3.1	данные отсутствуют
4	Ограничение прав и обременение объекта недвижимости:	не зарегистрировано	
5	Договоры участия в долевом строительстве:	не зарегистрировано	
6	Заявленные в судебном порядке права требования:	данные отсутствуют	
7	Сведения о возражении в отношении зарегистрированного права:	данные отсутствуют	
8	Сведения о наличии решения об изъятии объекта недвижимости для государственных и муниципальных нужд:	данные отсутствуют	
9	Сведения о невозможности государственной регистрации без личного участия правообладателя или его законного представителя:	данные отсутствуют	
10	Правопритязания и сведения о наличии поступивших, но не рассмотренных заявлений о проведении государственной регистрации права (перехода, прекращения права), ограничения права или обременения объекта недвижимости, сделки в отношении объекта недвижимости:	отсутствуют	

полное наименование должности	подпись	инициалы, фамилия

М.П.

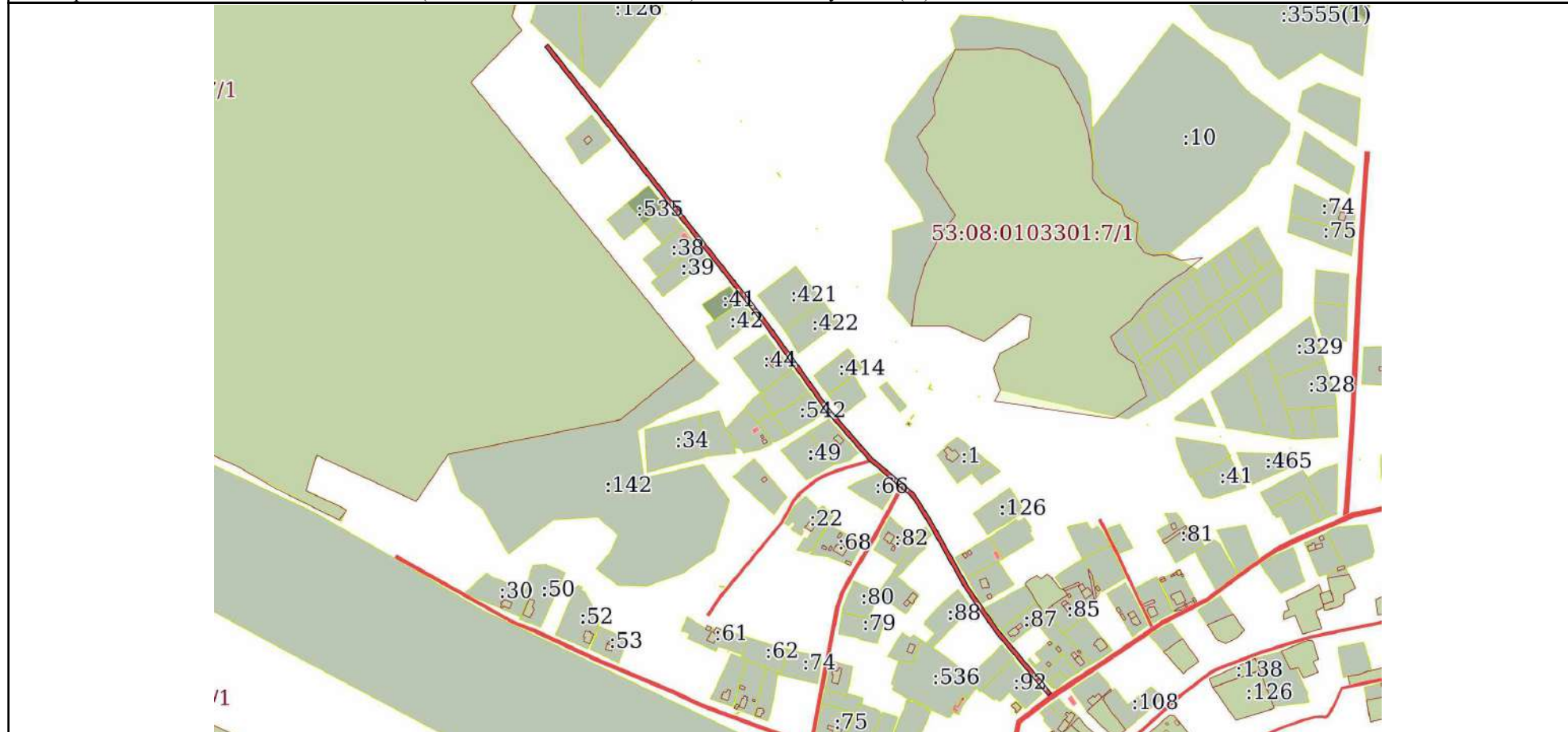
Выписка из Единого государственного реестра недвижимости об объекте недвижимости
 Описание местоположения объекта недвижимости

Сооружение			
вид объекта недвижимости			

Лист № 1 раздела 5	Всего листов раздела 5: 1	Всего разделов: 4	Всего листов выписки: 7
--------------------	---------------------------	-------------------	-------------------------

2 июня 2021г. № КУВИ-002/2021-66052498	
Кадастровый номер:	53:08:0000000:2665

Схема расположения объекта недвижимости (части объекта недвижимости) на земельном участке(ах)



Масштаб 1:7000	Условные обозначения:
----------------	-----------------------

полное наименование должности	подпись	инициалы, фамилия
-------------------------------	---------	-------------------

М.П.

Выписка из Единого государственного реестра недвижимости об объекте недвижимости

Описание местоположения объекта недвижимости

Сооружение			
вид объекта недвижимости			
Лист № 1 раздела 5.1	Всего листов раздела 5.1: 3	Всего разделов: 4	Всего листов выписки: 7
2 июня 2021г. № КУВИ-002/2021-66052498			
Кадастровый номер:		53:08:0000000:2665	

1. Сведения о координатах характерных точек контура объекта недвижимости

Система координат МСК 53 (Зона-2)

Номер точки	Координаты, м		Радиус, м	Средняя квадратическая погрешность определения координат характерных точек контура, м	Глубина, высота, м	
	X	Y			Н1	Н2
1	2	3	4	5	6	7
1	596331	2254978.66	-	0.1	данные отсутствуют	данные отсутствуют
2	596000.89	2255239.13	-	0.1	данные отсутствуют	данные отсутствуют
3	595898.72	2255312.22	-	0.1	данные отсутствуют	данные отсутствуют
4	595841.74	2255361.95	-	0.1	данные отсутствуют	данные отсутствуют
5	595799.38	2255411.81	-	0.1	данные отсутствуют	данные отсутствуют
6	595786.86	2255420.29	-	0.1	данные отсутствуют	данные отсутствуют
7	595763.37	2255434.7	-	0.1	данные отсутствуют	данные отсутствуют
8	595688.93	2255476.34	-	0.1	данные отсутствуют	данные отсутствуют
9	595637.81	2255511.78	-	0.1	данные отсутствуют	данные отсутствуют
10	595562.66	2255574.71	-	0.1	данные отсутствуют	данные отсутствуют
11	595559.58	2255570.77	-	0.1	данные отсутствуют	данные отсутствуют
12	595634.77	2255507.8	-	0.1	данные отсутствуют	данные отсутствуют
13	595686.28	2255472.09	-	0.1	данные отсутствуют	данные отсутствуют

полное наименование должности	подпись	инициалы, фамилия
-------------------------------	---------	-------------------

М.П.

Сооружение							
вид объекта недвижимости							
Лист № 2 раздела 5.1		Всего листов раздела 5.1: 3		Всего разделов: 4		Всего листов выписки: 7	
2 июня 2021г. № КУВИ-002/2021-66052498							
Кадастровый номер:				53:08:0000000:2665			
14	595760.85	2255430.38	-	0.1	данные отсутствуют	данные отсутствуют	
15	595784.15	2255416.08	-	0.1	данные отсутствуют	данные отсутствуют	
16	595796.01	2255408.05	-	0.1	данные отсутствуют	данные отсутствуют	
17	595803.79	2255398.9	-	0.1	данные отсутствуют	данные отсутствуют	
18	595807.09	2255395	-	0.1	данные отсутствуют	данные отсутствуют	
19	595835.91	2255361.09	-	0.1	данные отсутствуют	данные отсутствуют	
20	595839.05	2255357.67	-	0.1	данные отсутствуют	данные отсутствуют	
21	595895.61	2255308.3	-	0.1	данные отсутствуют	данные отсутствуют	
22	595997.88	2255235.13	-	0.1	данные отсутствуют	данные отсутствуют	
23	596327.64	2254974.94	-	0.1	данные отсутствуют	данные отсутствуют	
24	596331	2254978.66	-	0.1	данные отсутствуют	данные отсутствуют	
2. Сведения о предельных высоте и глубине конструктивных элементов объекта недвижимости							
Предельная глубина конструктивных элементов объекта недвижимости, м					данные отсутствуют		
Предельная высота конструктивных элементов объекта недвижимости, м					данные отсутствуют		

полное наименование должности	подпись	инициалы, фамилия
-------------------------------	---------	-------------------

М.П.

Сооружение			
вид объекта недвижимости			
Лист № 3 раздела 5.1	Всего листов раздела 5.1: 3	Всего разделов: 4	Всего листов выписки: 7

2 июня 2021г. № КУВИ-002/2021-66052498

Кадастровый номер: 53:08:0000000:2665

3. Сведения о характерных точках пересечения контура объекта недвижимости с контуром (контурами) иных зданий, сооружений, объектов незавершенного строительства

Система координат МСК 53 (Зона-2)

Номера характерных точек контура	Координаты, м		Средняя квадратическая погрешность определения координат характерных точек контура, м	Глубина, высота, м		Кадастровые номера иных объектов недвижимости, с контурами которых пересекается контур данного объекта недвижимости
	X	Y		Н1	Н2	
1	2	3	4	5	6	7
данные отсутствуют	данные отсутствуют	данные отсутствуют	данные отсутствуют	данные отсутствуют	данные отсутствуют	данные отсутствуют

полное наименование должности	подпись	инициалы, фамилия

М.П.

Сведения об основных характеристиках объекта недвижимости

Земельный участок			
(вид объекта недвижимости)			
Лист № ___ Раздела 1	Всего листов раздела 1 : ___	Всего разделов: ___	Всего листов выписки: ___
22.05.2021 № **/****/*****			
Кадастровый номер:		53:08:0102101:73	

Номер кадастрового квартала:	53:08:0102101
Дата присвоения кадастрового номера:	30.11.1992
Ранее присвоенный государственный учетный номер:	данные отсутствуют
Адрес:	обл. Новгородская, р-н Маловишерский, Бургинское сельское поселение, д. Мстинский Мост, ул. Загородная, 18
Площадь:	1895 +/- 13 кв. м
Кадастровая стоимость, руб.:	234657.85
Кадастровые номера расположенных в пределах земельного участка объектов недвижимости:	данные отсутствуют
Категория земель:	Земли населённых пунктов
Виды разрешенного использования:	для ведения личного подсобного хозяйства
Статус записи об объекте недвижимости:	Сведения об объекте недвижимости имеют статус "актуальные, ранее учтенные"
Особые отметки:	данные отсутствуют

Сведения о зарегистрированных правах на объект недвижимости

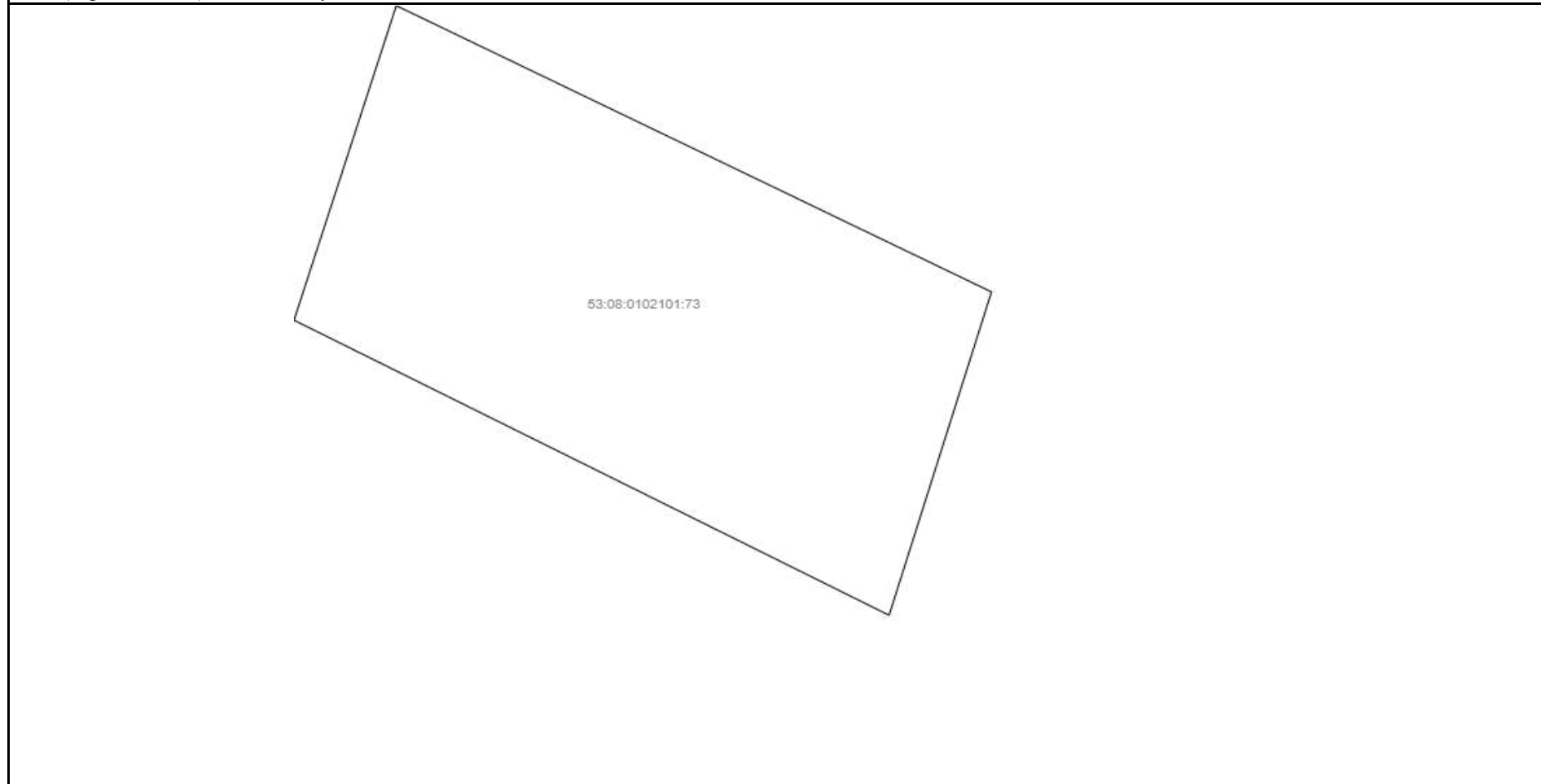
Земельный участок			
(вид объекта недвижимости)			
Лист № ___	Раздела 2	Всего листов раздела 2 : ___	Всего разделов: ___
Всего листов выписки: ___			
22.05.2021 № **/****/*****			
Кадастровый номер:		53:08:0102101:73	

1.	Правообладатель (правообладатели):	1.1.	Краузе Алеся Владимировна; Краузе Евгений Евгеньевич
2.	Вид, номер и дата государственной регистрации права:	2.1.	Совместная собственность, № 53-53-04/028/2014-367 от 15.09.2014
3.	Документы-основания:	3.1.	сведения не предоставляются
4.	Ограничение прав и обременение объекта недвижимости:	не зарегистрировано	
5.	Сведения о наличии решения об изъятии объекта недвижимости для государственных и муниципальных нужд:	данные отсутствуют	
6.	Сведения об осуществлении государственной регистрации прав без необходимого в силу закона согласия третьего лица, органа:	данные отсутствуют	

Описание местоположения земельного участка

Земельный участок			
(вид объекта недвижимости)			
Лист № ___	Раздела 3	Всего листов раздела 3 : ___	Всего разделов: ___
22.05.2021 № **/****/*****			
Кадастровый номер:		53:08:0102101:73	

План (чертеж, схема) земельного участка:



Масштаб 1:	Условные обозначения:		
------------	-----------------------	--	--

Сведения об основных характеристиках объекта недвижимости

Земельный участок			
(вид объекта недвижимости)			
Лист № ___ Раздела 1	Всего листов раздела 1 : ___	Всего разделов: ___	Всего листов выписки: ___
22.05.2021 № **/****/*****			
Кадастровый номер:		53:08:0102101:74	

Номер кадастрового квартала:	53:08:0102101
Дата присвоения кадастрового номера:	25.02.1993
Ранее присвоенный государственный учетный номер:	данные отсутствуют
Адрес:	Новгородская область, р-н Маловишерский, с/п Бургинское, д Мстинский Мост, ул Загородная, д 11
Площадь:	2297 +/- 34кв. м
Кадастровая стоимость, руб.:	284437.51
Кадастровые номера расположенных в пределах земельного участка объектов недвижимости:	данные отсутствуют
Категория земель:	Земли населённых пунктов
Виды разрешенного использования:	для ведения личного подсобного хозяйства
Статус записи об объекте недвижимости:	Сведения об объекте недвижимости имеют статус "актуальные, ранее учтенные"
Особые отметки:	данные отсутствуют

Сведения о зарегистрированных правах на объект недвижимости

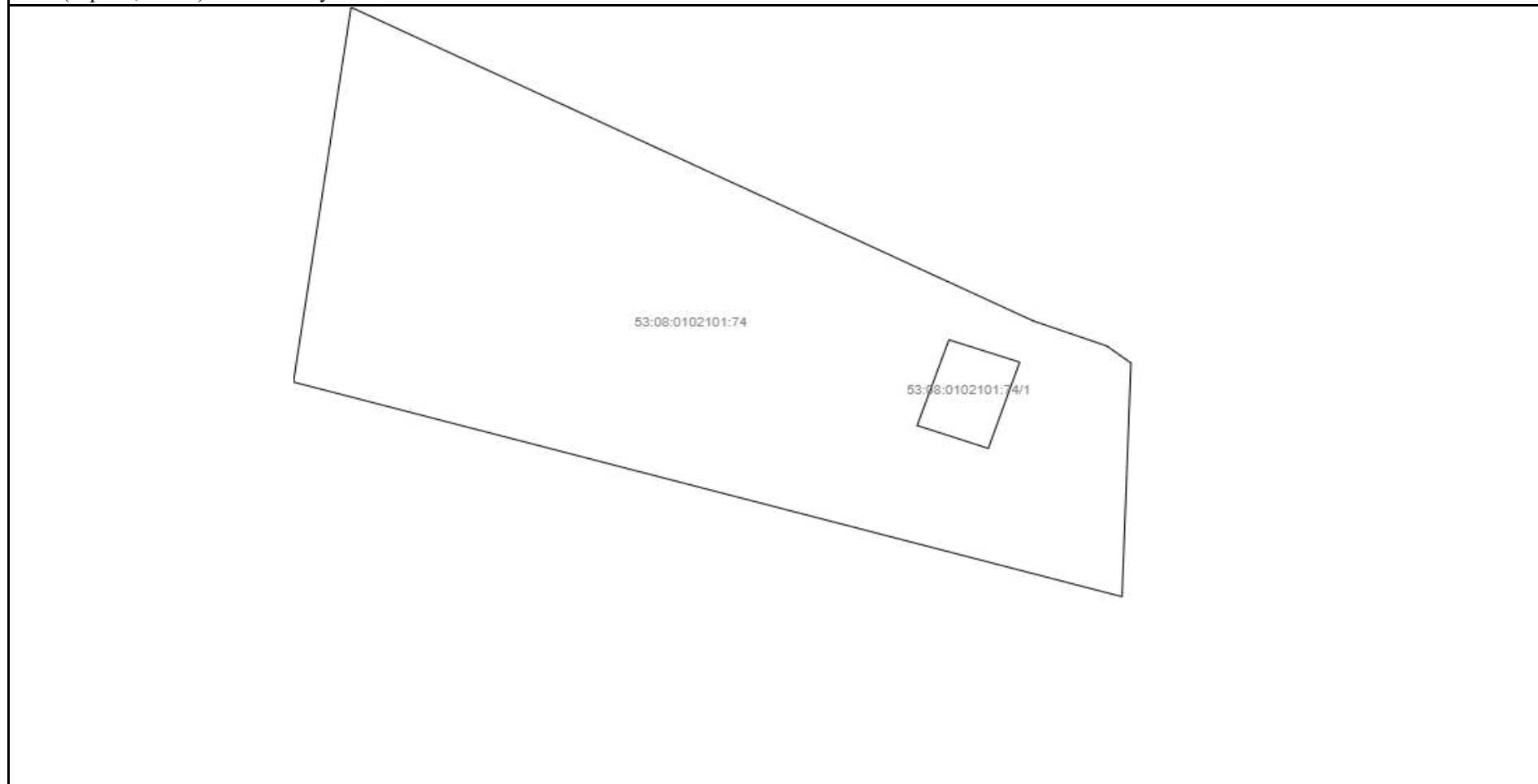
Земельный участок			
(вид объекта недвижимости)			
Лист № ____	Раздела 2	Всего листов раздела 2 : ____	Всего разделов: ____
Всего листов выписки: ____			
22.05.2021 № **/****/*****			
Кадастровый номер:		53:08:0102101:74	

1.	Правообладатель (правообладатели):	1.1.	Шелякин Александр Васильевич
2.	Вид, номер и дата государственной регистрации права:	2.1.	Собственность, № 53-53/004-53/108/003/2015-6/1 от 17.07.2015
3.	Документы-основания:	3.1.	сведения не предоставляются
4.	Ограничение прав и обременение объекта недвижимости:	не зарегистрировано	
5.	Сведения о наличии решения об изъятии объекта недвижимости для государственных и муниципальных нужд:	данные отсутствуют	
6.	Сведения об осуществлении государственной регистрации прав без необходимого в силу закона согласия третьего лица, органа:	данные отсутствуют	

Описание местоположения земельного участка

Земельный участок			
(вид объекта недвижимости)			
Лист № ___ Раздела 3	Всего листов раздела 3 : ___	Всего разделов: ___	Всего листов выписки: ___
22.05.2021 № **/****/*****			
Кадастровый номер:		53:08:0102101:74	

План (чертеж, схема) земельного участка:



Масштаб 1:	Условные обозначения:		
------------	-----------------------	--	--

Сведения об основных характеристиках объекта недвижимости

Земельный участок			
(вид объекта недвижимости)			
Лист № ___ Раздела 1	Всего листов раздела 1 : ___	Всего разделов: ___	Всего листов выписки: ___
22.05.2021 № **/****/*****			
Кадастровый номер:		53:08:0102101:75	

Номер кадастрового квартала:	53:08:0102101
Дата присвоения кадастрового номера:	28.10.2002
Ранее присвоенный государственный учетный номер:	данные отсутствуют
Адрес:	Новгородская обл, р-н Маловишерский, с/п Бургинское, д. Мстинский Мост, ул. Загородная, д. 9
Площадь:	1855 кв. м
Кадастровая стоимость, руб.:	229704.65
Кадастровые номера расположенных в пределах земельного участка объектов недвижимости:	53:08:0102101:201
Категория земель:	Земли населённых пунктов
Виды разрешенного использования:	для ведения личного подсобного хозяйства
Статус записи об объекте недвижимости:	Сведения об объекте недвижимости имеют статус "актуальные, ранее учтенные"
Особые отметки:	данные отсутствуют

Сведения о зарегистрированных правах на объект недвижимости


Земельный участок			
(вид объекта недвижимости)			
Лист № ____	Раздела 2	Всего листов раздела 2 : ____	Всего разделов: ____
Всего листов выписки: ____			
22.05.2021 № **/****/*****			
Кадастровый номер:		53:08:0102101:75	

1.	Правообладатель (правообладатели):	1.1.	Тихонов Александр Анатольевич
2.	Вид, номер и дата государственной регистрации права:	2.1.	Собственность, № 53-53-04/024/2011-150 от 17.08.2011
3.	Документы-основания:	3.1.	сведения не предоставляются
4.	Ограничение прав и обременение объекта недвижимости:	не зарегистрировано	
5.	Сведения о наличии решения об изъятии объекта недвижимости для государственных и муниципальных нужд:	данные отсутствуют	
6.	Сведения об осуществлении государственной регистрации прав без необходимого в силу закона согласия третьего лица, органа:	данные отсутствуют	

Описание местоположения земельного участка

Земельный участок			
(вид объекта недвижимости)			
Лист № ____ Раздела 3	Всего листов раздела 3 : ____	Всего разделов: ____	Всего листов выписки: ____
22.05.2021 № **/****/*****			
Кадастровый номер:		53:08:0102101:75	

План (чертеж, схема) земельного участка:



Масштаб 1:

Условные обозначения:

Сведения об основных характеристиках объекта недвижимости

Земельный участок			
(вид объекта недвижимости)			
Лист № ___ Раздела 1	Всего листов раздела 1 : ___	Всего разделов: ___	Всего листов выписки: ___
22.05.2021 № **/****/*****			
Кадастровый номер:		53:08:0102101:189	

Номер кадастрового квартала:	53:08:0102101
Дата присвоения кадастрового номера:	28.10.1992
Ранее присвоенный государственный учетный номер:	данные отсутствуют
Адрес:	обл. Новгородская, р-н Маловишерский, с/пос. Бургинское, д. Мстинский Мост, ул. Загородная, дом 17
Площадь:	2499 +/- 11 кв. м
Кадастровая стоимость, руб.:	309451.17
Кадастровые номера расположенных в пределах земельного участка объектов недвижимости:	данные отсутствуют
Категория земель:	Земли населённых пунктов
Виды разрешенного использования:	Для ведения личного подсобного хозяйства
Статус записи об объекте недвижимости:	Сведения об объекте недвижимости имеют статус "актуальные, ранее учтенные"
Особые отметки:	данные отсутствуют

Сведения о зарегистрированных правах на объект недвижимости

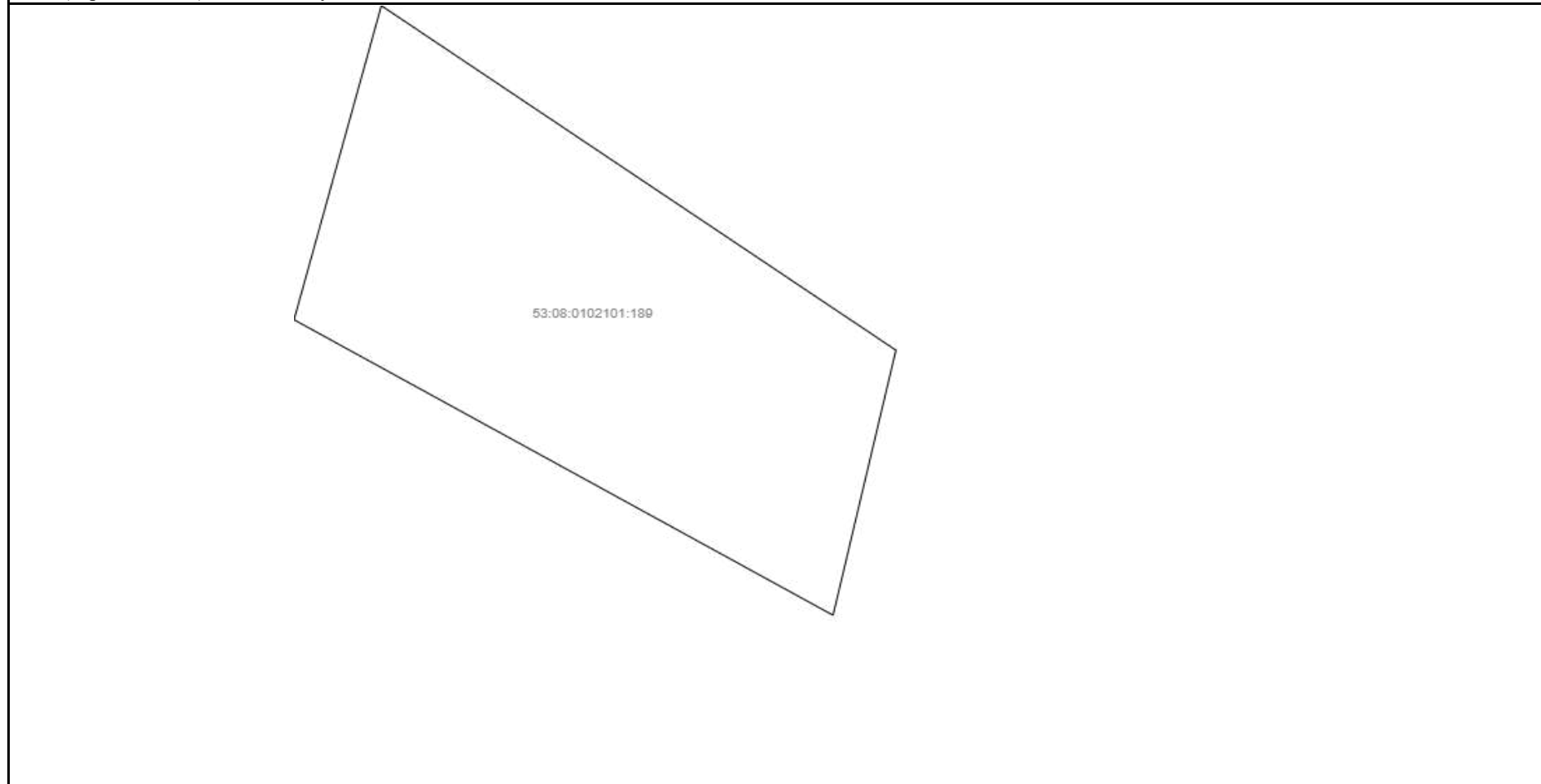
Земельный участок			
(вид объекта недвижимости)			
Лист № ____	Раздела 2	Всего листов раздела 2 : ____	Всего разделов: ____
Всего листов выписки: ____			
22.05.2021 № **/****/*****			
Кадастровый номер:		53:08:0102101:189	

1.	Правообладатель (правообладатели):	1.1.	Кузихин Антон Анатольевич
2.	Вид, номер и дата государственной регистрации права:	2.1.	Собственность, № 53-53-04/028/2008-307 от 17.01.2009
3.	Документы-основания:	3.1.	сведения не предоставляются
4.	Ограничение прав и обременение объекта недвижимости:	не зарегистрировано	
5.	Сведения о наличии решения об изъятии объекта недвижимости для государственных и муниципальных нужд:	данные отсутствуют	
6.	Сведения об осуществлении государственной регистрации прав без необходимого в силу закона согласия третьего лица, органа:	данные отсутствуют	

Описание местоположения земельного участка

Земельный участок			
(вид объекта недвижимости)			
Лист № ____ Раздела 3	Всего листов раздела 3 : ____	Всего разделов: ____	Всего листов выписки: ____
22.05.2021 № **/****/*****			
Кадастровый номер:		53:08:0102101:189	

План (чертеж, схема) земельного участка:



Масштаб 1:	Условные обозначения:		
------------	-----------------------	--	--

Сведения об основных характеристиках объекта недвижимости

Земельный участок			
(вид объекта недвижимости)			
Лист № ___ Раздела 1	Всего листов раздела 1 : ___	Всего разделов: ___	Всего листов выписки: ___
22.05.2021 № **/****/*****			
Кадастровый номер:		53:08:0102101:194	

Номер кадастрового квартала:	53:08:0102101
Дата присвоения кадастрового номера:	30.06.1994
Ранее присвоенный государственный учетный номер:	данные отсутствуют
Адрес:	Новгородская обл, р-н Маловишерский, Бургинское сельское поселение, д Мстинский Мост, ул Загородная, дом 18а
Площадь:	1898 +/- 30кв. м
Кадастровая стоимость, руб.:	235029.34
Кадастровые номера расположенных в пределах земельного участка объектов недвижимости:	данные отсутствуют
Категория земель:	Земли населённых пунктов
Виды разрешенного использования:	для ведения личного подсобного хозяйства
Статус записи об объекте недвижимости:	Сведения об объекте недвижимости имеют статус "актуальные, ранее учтенные"
Особые отметки:	данные отсутствуют

Сведения о зарегистрированных правах на объект недвижимости

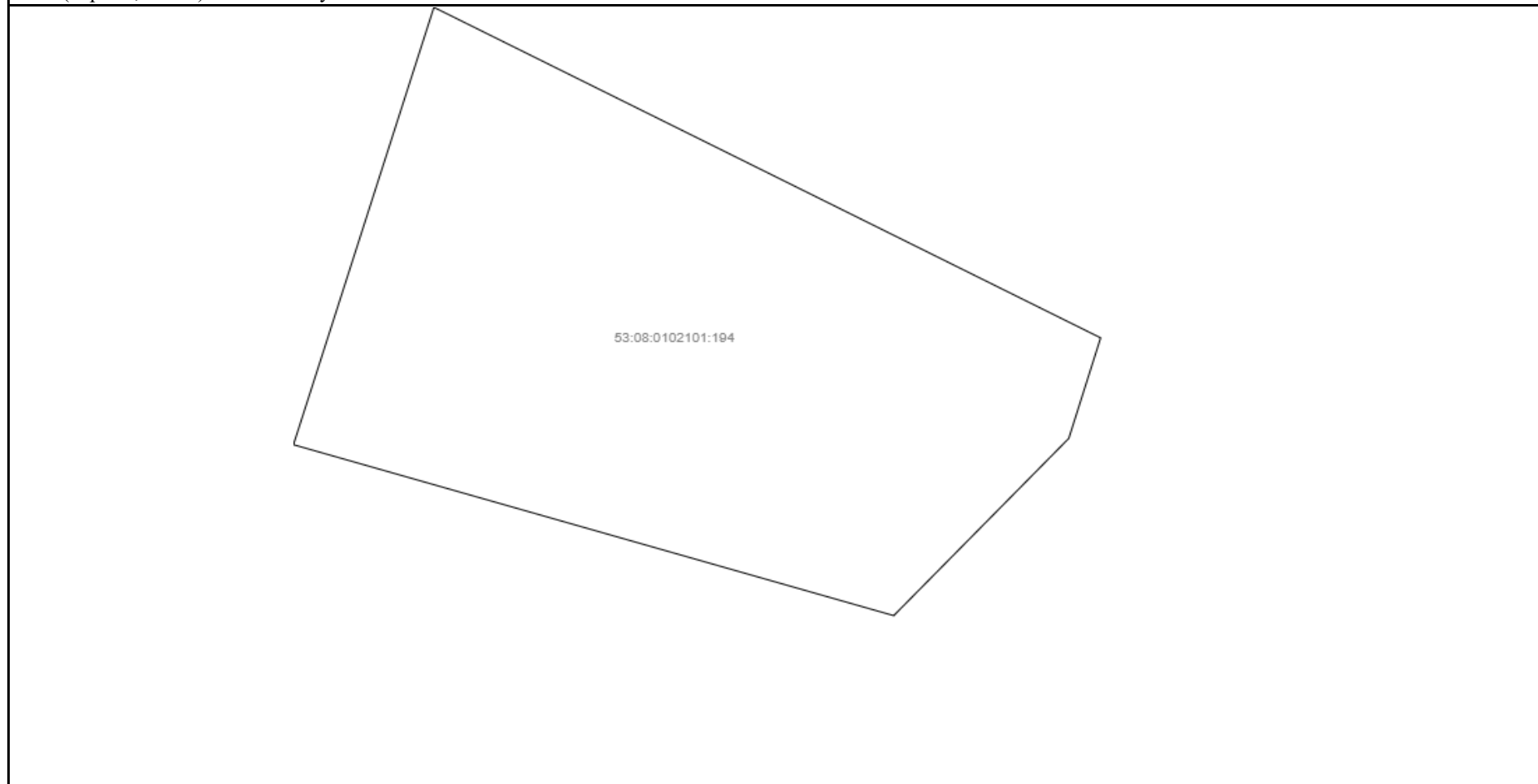
Земельный участок			
(вид объекта недвижимости)			
Лист № ____	Раздела 2	Всего листов раздела 2 : ____	Всего разделов: ____
Всего листов выписки: ____			
22.05.2021 № **/****/*****			
Кадастровый номер:		53:08:0102101:194	

1.	Правообладатель (правообладатели):	1.1.	Краузе Евгений Евгеньевич; Краузе Алеся Владимировна
2.	Вид, номер и дата государственной регистрации права:	2.1.	Совместная собственность, № 53-53-04/034/2014-047 от 22.10.2014
3.	Документы-основания:	3.1.	сведения не предоставляются
4.	Ограничение прав и обременение объекта недвижимости:	не зарегистрировано	
5.	Сведения о наличии решения об изъятии объекта недвижимости для государственных и муниципальных нужд:	данные отсутствуют	
6.	Сведения об осуществлении государственной регистрации прав без необходимого в силу закона согласия третьего лица, органа:	данные отсутствуют	

Описание местоположения земельного участка

Земельный участок			
(вид объекта недвижимости)			
Лист № ____ Раздела 3	Всего листов раздела 3 : ____	Всего разделов: ____	Всего листов выписки: ____
22.05.2021 № **/****/*****			
Кадастровый номер:		53:08:0102101:194	

План (чертеж, схема) земельного участка:



Масштаб 1:

Условные обозначения:

Сведения об основных характеристиках объекта недвижимости

Земельный участок			
(вид объекта недвижимости)			
Лист № ___ Раздела 1	Всего листов раздела 1 : ___	Всего разделов: ___	Всего листов выписки: ___
22.05.2021 № **/****/*****			
Кадастровый номер:		53:08:0102102:89	

Номер кадастрового квартала:	53:08:0102102
Дата присвоения кадастрового номера:	06.10.2005
Ранее присвоенный государственный учетный номер:	данные отсутствуют
Адрес:	обл. Новгородская, р-н Маловишерский, с/п Бургинское, д. Мстинский Мост, ул. Совхозная, дом 17, на участке расположен жилой дом
Площадь:	7365 +/- 20кв. м
Кадастровая стоимость, руб.:	912007.95
Кадастровые номера расположенных в пределах земельного участка объектов недвижимости:	53:08:0102103:198, 53:08:0102102:148
Категория земель:	Земли населённых пунктов
Виды разрешенного использования:	Для ведения личного подсобного хозяйства
Статус записи об объекте недвижимости:	Сведения об объекте недвижимости имеют статус "актуальные, ранее учтенные"
Особые отметки:	данные отсутствуют

Сведения о зарегистрированных правах на объект недвижимости

Земельный участок			
(вид объекта недвижимости)			
Лист № ____	Раздела 2	Всего листов раздела 2 : ____	Всего разделов: ____
Всего листов выписки: ____			
22.05.2021 № **/****/*****			
Кадастровый номер:		53:08:0102102:89	

1.	Правообладатель (правообладатели):	1.1.	Польникова Валентина Борисовна
2.	Вид, номер и дата государственной регистрации права:	2.1.	Собственность, № 53-53-04/022/2009-065 от 29.08.2009
3.	Документы-основания:	3.1.	сведения не предоставляются
4.	Ограничение прав и обременение объекта недвижимости:	не зарегистрировано	

Земельный участок

(вид объекта недвижимости)

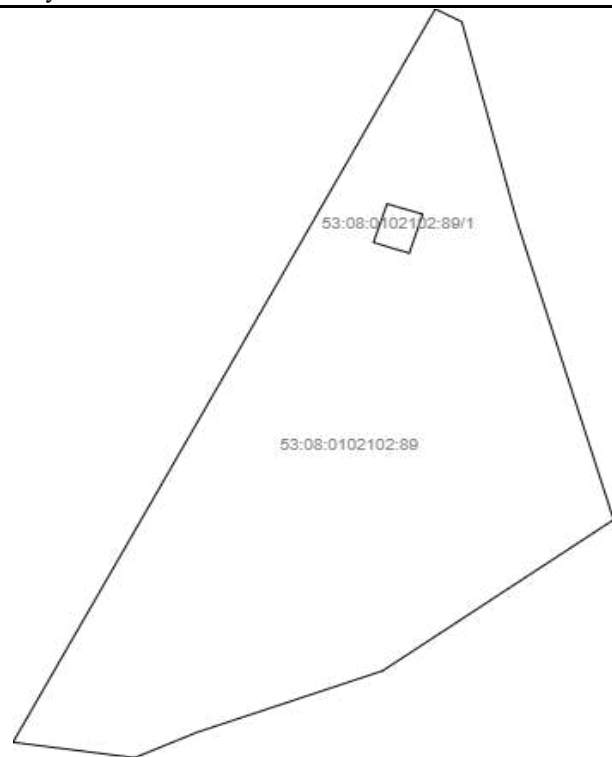
Лист № ____ Раздела 2 Всего листов раздела 2: ____ Всего разделов: ____ Всего листов выписки: ____**22.05.2021** № ****/****/*******Кадастровый номер: **53:08:0102102:89**

1.	Правообладатель (правообладатели):	1.2.	данные о правообладателе отсутствуют
2.	Вид, номер и дата государственной регистрации права:	2.2.	не зарегистрировано
3.	Документы-основания:	3.2.	сведения не предоставляются
Ограничение прав и обременение объекта недвижимости:			
4.	вид:	Аренда (в том числе, субаренда)	
	дата государственной регистрации:	14.08.2006	
	номер государственной регистрации:	53-53-04/012/2006-389	
	4.2.1. срок, на который установлено ограничение прав и обременение объекта:	с 29.05.2006 по 28.05.2011	
	лицо, в пользу которого установлено ограничение прав и обременение объекта:	Польникова Валентина Борисовна	
	основание государственной регистрации:	'Договор аренды земельного участка' №21-06 от 29.05.2006, Комитетом по управлению имуществом Маловишерского муниципального района	
5.	Сведения о наличии решения об изъятии объекта недвижимости для государственных и муниципальных нужд:	данные отсутствуют	
6.	Сведения об осуществлении государственной регистрации прав без необходимого в силу закона согласия третьего лица, органа:	данные отсутствуют	

Описание местоположения земельного участка

Земельный участок			
(вид объекта недвижимости)			
Лист № ___ Раздела 3	Всего листов раздела 3 : ___	Всего разделов: ___	Всего листов выписки: ___
22.05.2021 № **/****/*****			
Кадастровый номер:		53:08:0102102:89	

План (чертеж, схема) земельного участка:



Масштаб 1:

Условные обозначения:

Сведения об основных характеристиках объекта недвижимости

Земельный участок			
(вид объекта недвижимости)			
Лист № ___ Раздела 1	Всего листов раздела 1 : ___	Всего разделов: ___	Всего листов выписки: ___
22.05.2021 № **/****/*****			
Кадастровый номер:		53:08:0102105:13	

Номер кадастрового квартала:	53:08:0102105
Дата присвоения кадастрового номера:	21.07.1995
Ранее присвоенный государственный учетный номер:	Иной номер: 53:08:10 21 05:13
Адрес:	обл. Новгородская, р-н Маловишерский, д. Мстинский Мост, ул. Поперечная 2-я, д.7
Площадь:	1613 кв. м
Кадастровая стоимость, руб.:	199737.79
Кадастровые номера расположенных в пределах земельного участка объектов недвижимости:	данные отсутствуют
Категория земель:	Земли населённых пунктов
Виды разрешенного использования:	для ведения личного подсобного хозяйства
Статус записи об объекте недвижимости:	Сведения об объекте недвижимости имеют статус "актуальные, ранее учтенные"
Особые отметки:	Граница земельного участка не установлена в соответствии с требованиями земельного законодательства.

Сведения о зарегистрированных правах на объект недвижимости

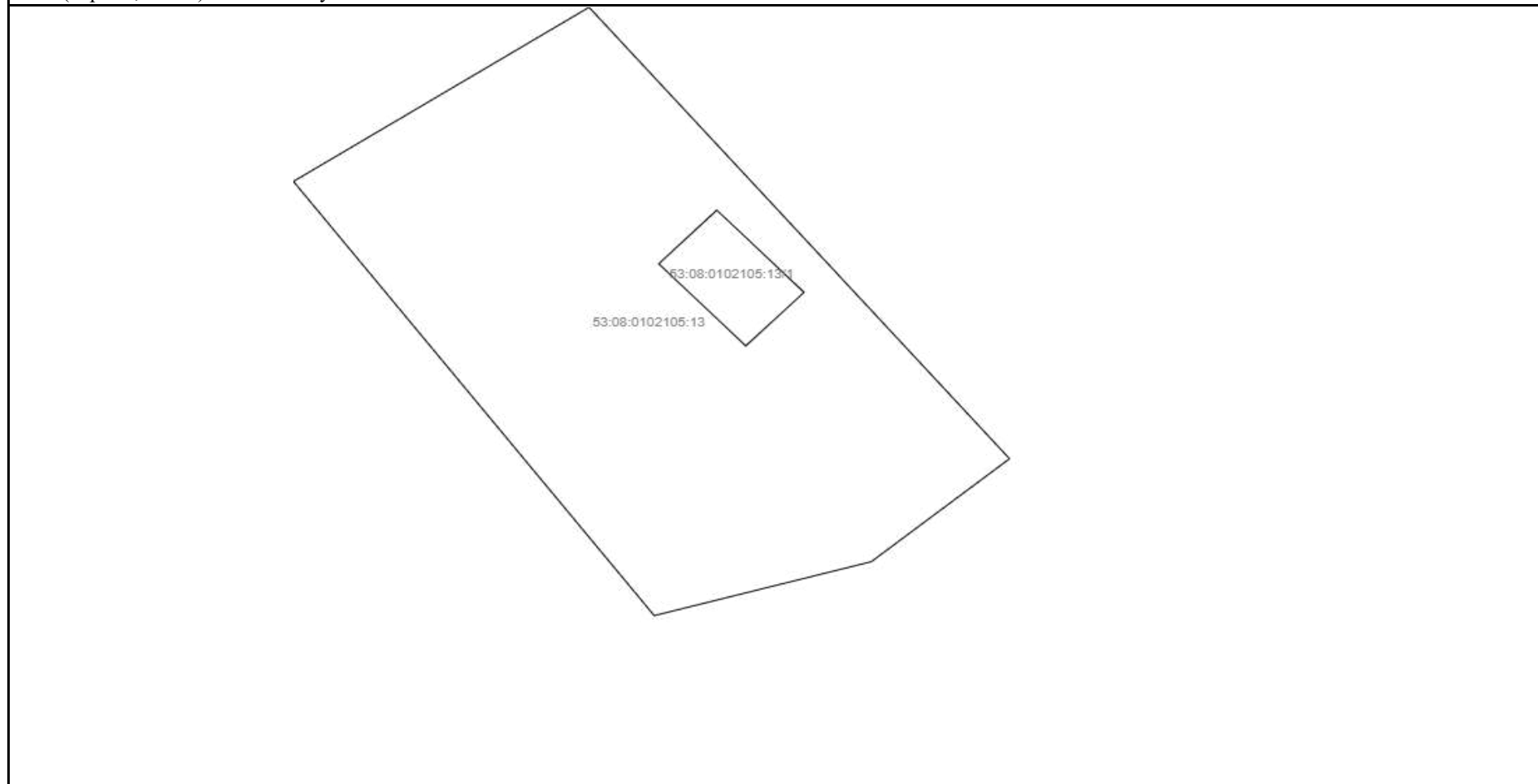
Земельный участок			
(вид объекта недвижимости)			
Лист № ____	Раздела 2	Всего листов раздела 2 : ____	Всего разделов: ____
Всего листов выписки: ____			
22.05.2021 № **/****/*****			
Кадастровый номер:		53:08:0102105:13	

1.	Правообладатель (правообладатели):	1.1.	Градов Владимир Викторович
2.	Вид, номер и дата государственной регистрации права:	2.1.	Собственность, № 53-53-04/012/2006-486 от 29.08.2006
3.	Документы-основания:	3.1.	сведения не предоставляются
4.	Ограничение прав и обременение объекта недвижимости:	не зарегистрировано	
5.	Сведения о наличии решения об изъятии объекта недвижимости для государственных и муниципальных нужд:	данные отсутствуют	
6.	Сведения об осуществлении государственной регистрации прав без необходимого в силу закона согласия третьего лица, органа:	данные отсутствуют	

Описание местоположения земельного участка

Земельный участок			
(вид объекта недвижимости)			
Лист № ____ Раздела 3	Всего листов раздела 3 : ____	Всего разделов: ____	Всего листов выписки: ____
22.05.2021 № **/****/*****			
Кадастровый номер:		53:08:0102105:13	

План (чертеж, схема) земельного участка:



Масштаб 1:

Условные обозначения:

Сведения об основных характеристиках объекта недвижимости

Земельный участок			
(вид объекта недвижимости)			
Лист № ___ Раздела 1	Всего листов раздела 1 : ___	Всего разделов: ___	Всего листов выписки: ___
22.05.2021 № **/****/*****			
Кадастровый номер:		53:08:0102105:22	

Номер кадастрового квартала:	53:08:0102105
Дата присвоения кадастрового номера:	14.08.2003
Ранее присвоенный государственный учетный номер:	Иной номер: 53:08:10 21 05:22
Адрес:	установлено относительно ориентира, расположенного за пределами участка. Почтовый адрес ориентира: обл. Новгородская, р-н Маловишерский, Бургинское сельское поселение, д. Мстинский Мост, ул. Поперечная 2-я, дом 10
Площадь:	1891 +/- 30кв. м
Кадастровая стоимость, руб.:	234162.53
Кадастровые номера расположенных в пределах земельного участка объектов недвижимости:	53:08:0102105:284
Категория земель:	Земли населённых пунктов
Виды разрешенного использования:	для ведения личного подсобного хозяйства
Статус записи об объекте недвижимости:	Сведения об объекте недвижимости имеют статус "актуальные, ранее учтенные"
Особые отметки:	данные отсутствуют

Сведения о зарегистрированных правах на объект недвижимости

Земельный участок			
(вид объекта недвижимости)			
Лист № ____	Раздела 2	Всего листов раздела 2 : ____	Всего разделов: ____
Всего листов выписки: ____			
22.05.2021 № **/****/*****			
Кадастровый номер:		53:08:0102105:22	

1.	Правообладатель (правообладатели):	1.1.	Михайлова Галина Федоровна
2.	Вид, номер и дата государственной регистрации права:	2.1.	Собственность, № 53-53-04/017/2011-388 от 27.06.2011
3.	Документы-основания:	3.1.	сведения не предоставляются
4.	Ограничение прав и обременение объекта недвижимости:	не зарегистрировано	
5.	Сведения о наличии решения об изъятии объекта недвижимости для государственных и муниципальных нужд:	данные отсутствуют	
6.	Сведения об осуществлении государственной регистрации прав без необходимого в силу закона согласия третьего лица, органа:	данные отсутствуют	

Описание местоположения земельного участка

Земельный участок			
(вид объекта недвижимости)			
Лист № ____ Раздела 3	Всего листов раздела 3 : ____	Всего разделов: ____	Всего листов выписки: ____
22.05.2021 № **/****/*****			
Кадастровый номер:		53:08:0102105:22	

План (чертеж, схема) земельного участка:	
2105:22/2	
Масштаб 1:	Условные обозначения:

Сведения об основных характеристиках объекта недвижимости

Земельный участок			
(вид объекта недвижимости)			
Лист № ___ Раздела 1	Всего листов раздела 1 : ___	Всего разделов: ___	Всего листов выписки: ___
22.05.2021 № **/****/*****			
Кадастровый номер:		53:08:0102105:34	

Номер кадастрового квартала:	53:08:0102105
Дата присвоения кадастрового номера:	20.12.2002
Ранее присвоенный государственный учетный номер:	Иной номер: 53:08:10 21 05:34
Адрес:	обл. Новгородская, р-н Маловишерский, д. Мстинский Мост, ул. Зеленая, д.29в
Площадь:	3503кв. м
Кадастровая стоимость, руб.:	433776.49
Кадастровые номера расположенных в пределах земельного участка объектов недвижимости:	данные отсутствуют
Категория земель:	Земли населённых пунктов
Виды разрешенного использования:	для ведения личного подсобного хозяйства
Статус записи об объекте недвижимости:	Сведения об объекте недвижимости имеют статус "актуальные, ранее учтенные"
Особые отметки:	Граница земельного участка не установлена в соответствии с требованиями земельного законодательства.

Сведения о зарегистрированных правах на объект недвижимости

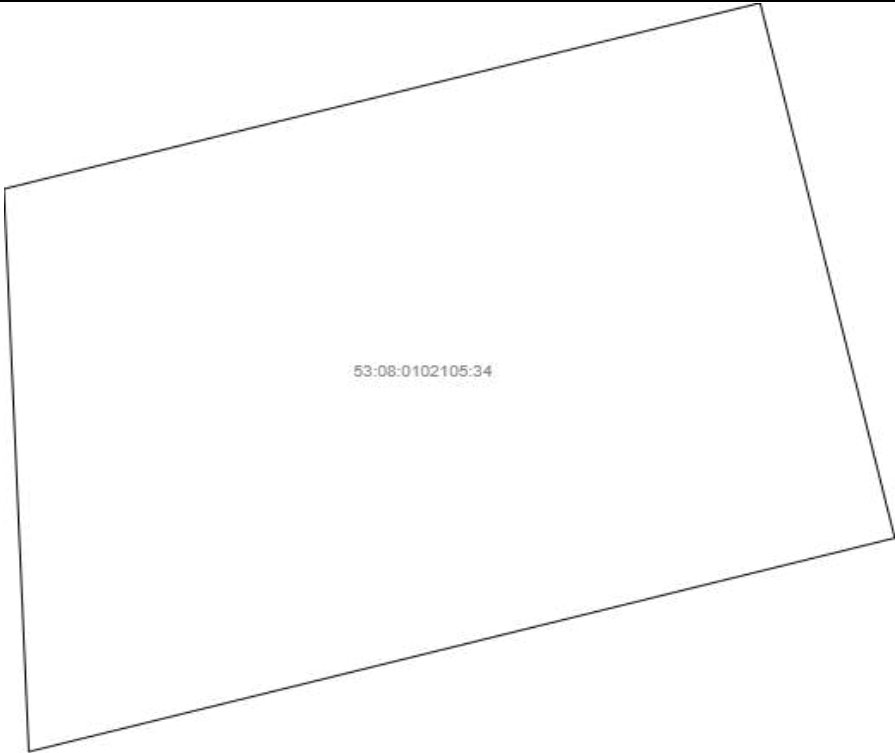
Земельный участок			
(вид объекта недвижимости)			
Лист № ____	Раздела 2	Всего листов раздела 2 : ____	Всего разделов: ____
Всего листов выписки: ____			
22.05.2021 № **/****/*****			
Кадастровый номер:		53:08:0102105:34	

1.	Правообладатель (правообладатели):	1.1.	Иванов Александр Владимирович
2.	Вид, номер и дата государственной регистрации права:	2.1.	Собственность, № 53-01/08-01/2003-065 от 20.02.2003
3.	Документы-основания:	3.1.	сведения не предоставляются
4.	Ограничение прав и обременение объекта недвижимости:	не зарегистрировано	
5.	Сведения о наличии решения об изъятии объекта недвижимости для государственных и муниципальных нужд:	данные отсутствуют	
6.	Сведения об осуществлении государственной регистрации прав без необходимого в силу закона согласия третьего лица, органа:	данные отсутствуют	

Описание местоположения земельного участка

Земельный участок			
(вид объекта недвижимости)			
Лист № ___ Раздела 3	Всего листов раздела 3 : ___	Всего разделов: ___	Всего листов выписки: ___
22.05.2021 № **/****/*****			
Кадастровый номер:		53:08:0102105:34	

План (чертеж, схема) земельного участка:

	
Масштаб 1:	Условные обозначения:

Филиал Федерального государственного бюджетного учреждения "Федеральная кадастровая палата Федеральной службы государственной регистрации, кадастра и картографии" по Новгородской области
полное наименование органа регистрации прав

Выписка из Единого государственного реестра недвижимости об объекте недвижимости

Сведения о характеристиках объекта недвижимости

На основании запроса от 21.05.2021, поступившего на рассмотрение 21.05.2021, сообщаем, что согласно записям Единого государственного реестра недвижимости:

Раздел 1 Лист 1

Земельный участок			
вид объекта недвижимости			

Лист № 1 раздела 1	Всего листов раздела 1: 2	Всего разделов: 5	Всего листов выписки: 7
--------------------	---------------------------	-------------------	-------------------------

21 мая 2021г. № КУВИ-002/2021-59829718	
Кадастровый номер:	53:08:0102105:35
Номер кадастрового квартала:	53:08:0102105
Дата присвоения кадастрового номера:	20.12.2002

Ранее присвоенный государственный учетный номер:	53:08:10 21 05:35
Местоположение:	Местоположение установлено относительно ориентира, расположенного за пределами участка. Почтовый адрес ориентира: обл. Новгородская, р-н Маловишерский, д. Мстинский Мост, ул. Зеленая, д.29б.
Площадь:	1500
Кадастровая стоимость, руб.:	185745
Кадастровые номера расположенных в пределах земельного участка объектов недвижимости:	данные отсутствуют
Кадастровые номера объектов недвижимости, из которых образован объект недвижимости:	данные отсутствуют
Кадастровые номера образованных объектов недвижимости:	данные отсутствуют
Категория земель:	Земли населенных пунктов
Виды разрешенного использования:	для ведения личного подсобного хозяйства
Сведения о кадастровом инженеру:	данные отсутствуют
Сведения о лесах, водных объектах и об иных природных объектах, расположенных в пределах земельного участка:	данные отсутствуют
Сведения о том, что земельный участок полностью расположен в границах зоны с особыми условиями использования территории, территории объекта культурного наследия, публичного сервитута:	данные отсутствуют
Сведения о том, что земельный участок расположен в границах особой экономической зоны, территории опережающего социально-экономического развития, зоны территориального развития в Российской Федерации, игровой зоны:	данные отсутствуют

полное наименование должности	подпись	инициалы, фамилия
-------------------------------	---------	-------------------

М.П.

Земельный участок			
вид объекта недвижимости			
Лист № 2 раздела 1	Всего листов раздела 1: 2	Всего разделов: 5	Всего листов выписки: 7
21 мая 2021г. № КУВИ-002/2021-59829718			
Кадастровый номер:		53:08:0102105:35	
Сведения о том, что земельный участок расположен в границах особо охраняемой природной территории, охотничьих угодий, лесничеств:	данные отсутствуют		
Сведения о результатах проведения государственного земельного надзора:	данные отсутствуют		
Сведения о расположении земельного участка в границах территории, в отношении которой утвержден проект межевания территории:	данные отсутствуют		
Условный номер земельного участка:	данные отсутствуют		
Сведения о принятии акта и (или) заключении договора, предусматривающих предоставление в соответствии с земельным законодательством исполнительным органом государственным органом власти или органом местного самоуправления, находящегося в государственной или муниципальной собственности земельного участка для строительства наемного дома социального использования или наемного дома коммерческого использования:	данные отсутствуют		
Сведения о том, что земельный участок или земельные участки образованы на основании решения об изъятии земельного участка и (или) расположенного на нем объекта недвижимости для государственных или муниципальных нужд:	данные отсутствуют		
Сведения о том, что земельный участок образован из земель или земельного участка, государственная собственность на которые не разграничена:	данные отсутствуют		
Сведения о наличии земельного спора о местоположении границ земельных участков:	данные отсутствуют		
Статус записи об объекте недвижимости:	Сведения об объекте недвижимости имеют статус "актуальные, ранее учтенные"		
Особые отметки:	Граница земельного участка не установлена в соответствии с требованиями земельного законодательства. Сведения, необходимые для заполнения раздела: 4 - Сведения о частях земельного участка, отсутствуют.		
Получатель выписки:	Малихова Кира Геннадьевна, действующий от имени заявителя - МИНИСТЕРСТВО СТРОИТЕЛЬСТВА, АРХИТЕКТУРЫ И ИМУЩЕСТВЕННЫХ ОТНОШЕНИЙ НОВГОРОДСКОЙ ОБЛАСТИ на основании документа:		

полное наименование должности	подпись	инициалы, фамилия

М.П.

Выписка из Единого государственного реестра недвижимости об объекте недвижимости

Сведения о зарегистрированных правах

Земельный участок			
вид объекта недвижимости			
Лист № 1 раздела 2	Всего листов раздела 2: 2	Всего разделов: 5	Всего листов выписки: 7
21 мая 2021г. № КУВИ-002/2021-59829718			
Кадастровый номер:		53:08:0102105:35	

1	Правообладатель (правообладатели):	1.1	Иванов Михаил Александрович
2	Вид, номер, дата и время государственной регистрации права:	2.1	Собственность 53-01/08-01/2003-064 20.02.2003 00:00:00
3	Сведения об осуществлении государственной регистрации сделки, права без необходимого в силу закона согласия третьего лица, органа:	3.1	данные отсутствуют
4	Ограничение прав и обременение объекта недвижимости:	не зарегистрировано	
5	Договоры участия в долевом строительстве:	не зарегистрировано	
6	Заявленные в судебном порядке права требования:	данные отсутствуют	
7	Сведения о возражении в отношении зарегистрированного права:	данные отсутствуют	
8	Сведения о наличии решения об изъятии объекта недвижимости для государственных и муниципальных нужд:	данные отсутствуют	
9	Сведения о невозможности государственной регистрации без личного участия правообладателя или его законного представителя:	данные отсутствуют	
10	Правопритязания и сведения о наличии поступивших, но не рассмотренных заявлений о проведении государственной регистрации права (перехода, прекращения права), ограничения права или обременения объекта недвижимости, сделки в отношении объекта недвижимости:	отсутствуют	

полное наименование должности	подпись	инициалы, фамилия
-------------------------------	---------	-------------------

М.П.

Земельный участок			
вид объекта недвижимости			
Лист № 2 раздела 2	Всего листов раздела 2: 2	Всего разделов: 5	Всего листов выписки: 7
21 мая 2021г. № КУВИ-002/2021-59829718			
Кадастровый номер:		53:08:0102105:35	
11	Сведения о невозможности государственной регистрации перехода, прекращения, ограничения права на земельный участок из земель сельскохозяйственного назначения:	данные отсутствуют	

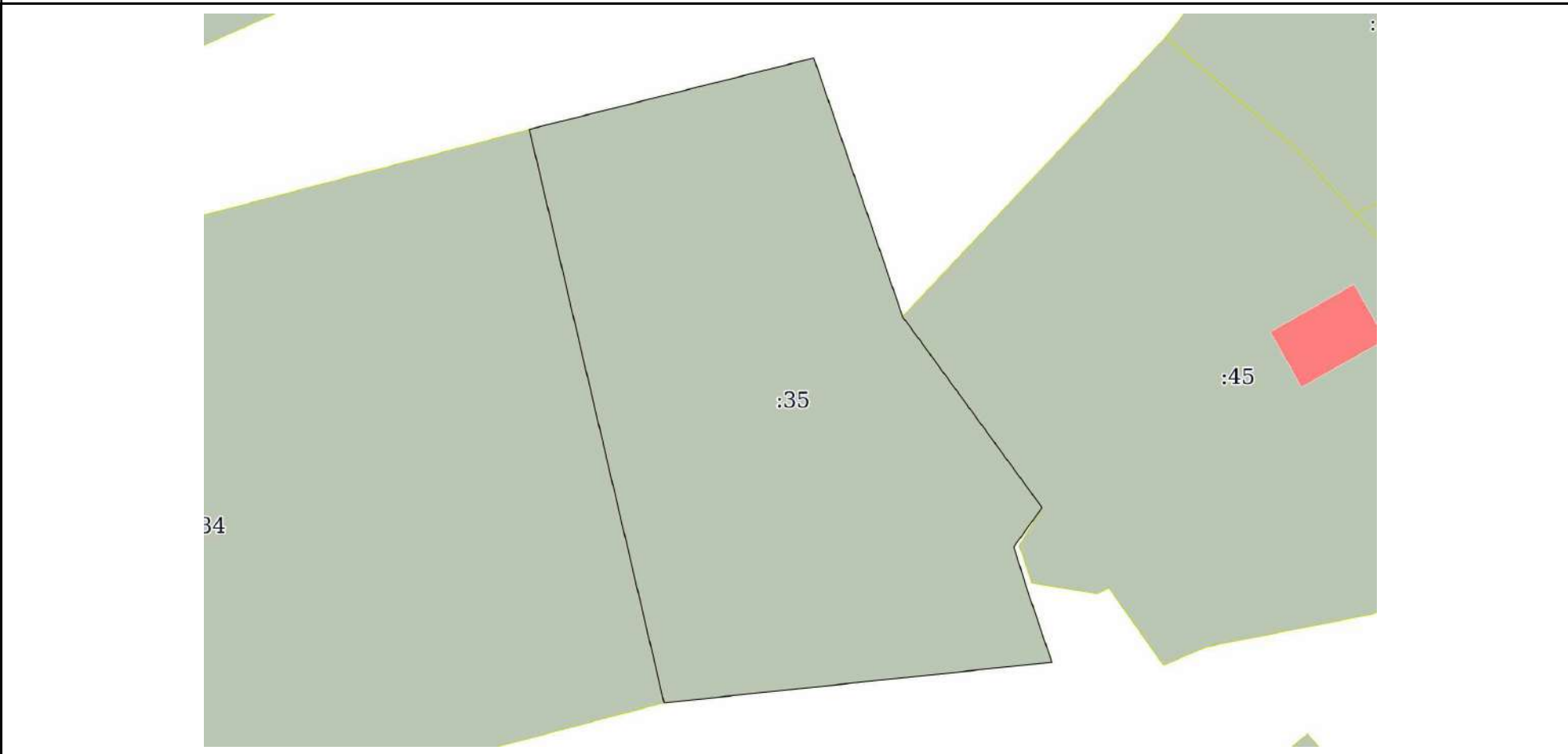
полное наименование должности	подпись	инициалы, фамилия
-------------------------------	---------	-------------------

М.П.

Выписка из Единого государственного реестра недвижимости об объекте недвижимости
 Описание местоположения земельного участка

Земельный участок			
вид объекта недвижимости			
Лист № 1 раздела 3	Всего листов раздела 3: 1	Всего разделов: 5	Всего листов выписки: 7
21 мая 2021г. № КУВИ-002/2021-59829718			
Кадастровый номер:		53:08:0102105:35	

План (чертеж, схема) земельного участка



Масштаб 1:500 Условные обозначения:

полное наименование должности	подпись	инициалы, фамилия

М.П.

Выписка из Единого государственного реестра недвижимости об объекте недвижимости

Описание местоположения земельного участка

Земельный участок			
вид объекта недвижимости			
Лист № 1 раздела 3.1	Всего листов раздела 3.1: 1	Всего разделов: 5	Всего листов выписки: 7
21 мая 2021г. № КУВИ-002/2021-59829718			
Кадастровый номер:		53:08:0102105:35	

Описание местоположения границ земельного участка							
№ п/п	Номер точки		Дирекционный угол	Горизонтальное проложение, м	Описание закрепления на местности	Кадастровые номера смежных участков	Сведения об адресах правообладателей смежных земельных участков
	начальная	конечная					
1	2	3	4	5	6	7	8
1	1.1.1	1.1.2	161°11.0`	6.63	данные отсутствуют	данные отсутствуют	данные отсутствуют
2	1.1.2	1.1.3	264°1.1`	32.82	данные отсутствуют	данные отсутствуют	данные отсутствуют
3	1.1.3	1.1.4	346°46.6`	49.57	данные отсутствуют	53:08:0102105:34	адрес отсутствует
4	1.1.4	1.1.5	75°55.8`	24.68	данные отсутствуют	данные отсутствуют	данные отсутствуют
5	1.1.5	1.1.6	161°2.3`	23.02	данные отсутствуют	данные отсутствуют	данные отсутствуют
6	1.1.6	1.1.7	143°51.4`	19.89	данные отсутствуют	53:08:0102105:45	адрес отсутствует
7	1.1.7	1.1.8	215°41.1`	4.06	данные отсутствуют	данные отсутствуют	данные отсутствуют
8	1.1.8	1.1.1	162°49.6`	3.59	данные отсутствуют	данные отсутствуют	данные отсутствуют

полное наименование должности	подпись	инициалы, фамилия

М.П.

Выписка из Единого государственного реестра недвижимости об объекте недвижимости

Описание местоположения земельного участка

Земельный участок			
вид объекта недвижимости			
Лист № 1 раздела 3.2	Всего листов раздела 3.2: 1	Всего разделов: 5	Всего листов выписки: 7
21 мая 2021г. № КУВИ-002/2021-59829718			
Кадастровый номер:		53:08:0102105:35	

Сведения о характерных точках границы земельного участка				
Система координат МСК 53 (Зона-2)				
Номер точки	Координаты, м		Описание закрепления на местности	Средняя квадратичная погрешность определения координат характерных точек границ земельного участка, м
	X	Y		
1	2	3	4	5
1	595852.62	2255199.22	Закрепление отсутствует	-
2	595846.34	2255201.36	Закрепление отсутствует	-
3	595842.92	2255168.72	Закрепление отсутствует	-
4	595891.18	2255157.38	Закрепление отсутствует	-
5	595897.18	2255181.32	Закрепление отсутствует	-
6	595875.41	2255188.8	Закрепление отсутствует	-
7	595859.35	2255200.53	Закрепление отсутствует	-
8	595856.05	2255198.16	Закрепление отсутствует	-
9	595852.62	2255199.22	Закрепление отсутствует	-

полное наименование должности	подпись	инициалы, фамилия

М.П.

Филиал Федерального государственного бюджетного учреждения "Федеральная кадастровая палата Федеральной службы государственной регистрации, кадастра и картографии" по Новгородской области
полное наименование органа регистрации прав

Выписка из Единого государственного реестра недвижимости об объекте недвижимости

Сведения о характеристиках объекта недвижимости

На основании запроса от 03.06.2021, поступившего на рассмотрение 03.06.2021, сообщаем, что согласно записям Единого государственного реестра недвижимости:

Раздел 1 Лист 1

Земельный участок			
вид объекта недвижимости			

Лист № 1 раздела 1	Всего листов раздела 1: 2	Всего разделов: 5	Всего листов выписки: 7
--------------------	---------------------------	-------------------	-------------------------

3 июня 2021г. № КУВИ-002/2021-66961864	
Кадастровый номер:	53:08:0102105:38
Номер кадастрового квартала:	53:08:0102105
Дата присвоения кадастрового номера:	25.12.1993

Ранее присвоенный государственный учетный номер:	данные отсутствуют
Местоположение:	Местоположение установлено относительно ориентира, расположенного за пределами участка. Почтовый адрес ориентира: Новгородская область, р-н Маловишерский, с/п Бургинское, д Мстинский Мост, ул Зеленая, д 43.
Площадь:	1696 +/- 14
Кадастровая стоимость, руб.:	210015.68
Кадастровые номера расположенных в пределах земельного участка объектов недвижимости:	53:08:0102105:540
Кадастровые номера объектов недвижимости, из которых образован объект недвижимости:	данные отсутствуют
Кадастровые номера образованных объектов недвижимости:	данные отсутствуют
Категория земель:	Земли населенных пунктов
Виды разрешенного использования:	для ведения личного подсобного хозяйства
Сведения о кадастровом инженеру:	данные отсутствуют
Сведения о лесах, водных объектах и об иных природных объектах, расположенных в пределах земельного участка:	данные отсутствуют
Сведения о том, что земельный участок полностью расположен в границах зоны с особыми условиями использования территории, территории объекта культурного наследия, публичного сервитута:	данные отсутствуют
Сведения о том, что земельный участок расположен в границах особой экономической зоны, территории опережающего социально-экономического развития, зоны территориального развития в Российской Федерации, игровой зоны:	данные отсутствуют

полное наименование должности	подпись	инициалы, фамилия
-------------------------------	---------	-------------------

М.П.

Земельный участок			
вид объекта недвижимости			
Лист № 2 раздела 1	Всего листов раздела 1: 2	Всего разделов: 5	Всего листов выписки: 7
3 июня 2021г. № КУВИ-002/2021-66961864			
Кадастровый номер:		53:08:0102105:38	
Сведения о том, что земельный участок расположен в границах особо охраняемой природной территории, охотничьих угодий, лесничеств:		данные отсутствуют	
Сведения о результатах проведения государственного земельного надзора:		данные отсутствуют	
Сведения о расположении земельного участка в границах территории, в отношении которой утвержден проект межевания территории:		данные отсутствуют	
Условный номер земельного участка:		данные отсутствуют	
Сведения о принятии акта и (или) заключении договора, предусматривающих предоставление в соответствии с земельным законодательством исполнительным органом государственным органом власти или органом местного самоуправления, находящегося в государственной или муниципальной собственности земельного участка для строительства наемного дома социального использования или наемного дома коммерческого использования:		данные отсутствуют	
Сведения о том, что земельный участок или земельные участки образованы на основании решения об изъятии земельного участка и (или) расположенного на нем объекта недвижимости для государственных или муниципальных нужд:		данные отсутствуют	
Сведения о том, что земельный участок образован из земель или земельного участка, государственная собственность на которые не разграничена:		данные отсутствуют	
Сведения о наличии земельного спора о местоположении границ земельных участков:		данные отсутствуют	
Статус записи об объекте недвижимости:		Сведения об объекте недвижимости имеют статус "актуальные, ранее учтенные"	
Особые отметки:		Сведения, необходимые для заполнения раздела: 4 - Сведения о частях земельного участка, отсутствуют.	
Получатель выписки:		Малихова Кира Геннадьевна, действующий от имени заявителя - МИНИСТЕРСТВО СТРОИТЕЛЬСТВА, АРХИТЕКТУРЫ И ИМУЩЕСТВЕННЫХ ОТНОШЕНИЙ НОВГОРОДСКОЙ ОБЛАСТИ на основании документа:	

полное наименование должности	подпись	инициалы, фамилия

М.П.

Выписка из Единого государственного реестра недвижимости об объекте недвижимости

Сведения о зарегистрированных правах

Земельный участок			
вид объекта недвижимости			
Лист № 1 раздела 2	Всего листов раздела 2: 2	Всего разделов: 5	Всего листов выписки: 7
3 июня 2021г. № КУВИ-002/2021-66961864			
Кадастровый номер:		53:08:0102105:38	

1	Правообладатель (правообладатели):	1.1	Сенкевич Надежда Юрьевна
2	Вид, номер, дата и время государственной регистрации права:	2.1	Собственность 53-53-04/038/2012-317 20.12.2012 00:00:00
3	Сведения об осуществлении государственной регистрации сделки, права без необходимого в силу закона согласия третьего лица, органа:	3.1	данные отсутствуют
4	Ограничение прав и обременение объекта недвижимости:	не зарегистрировано	
5	Договоры участия в долевом строительстве:	не зарегистрировано	
6	Заявленные в судебном порядке права требования:	данные отсутствуют	
7	Сведения о возражении в отношении зарегистрированного права:	данные отсутствуют	
8	Сведения о наличии решения об изъятии объекта недвижимости для государственных и муниципальных нужд:	данные отсутствуют	
9	Сведения о невозможности государственной регистрации без личного участия правообладателя или его законного представителя:	данные отсутствуют	
10	Правопритязания и сведения о наличии поступивших, но не рассмотренных заявлений о проведении государственной регистрации права (перехода, прекращения права), ограничения права или обременения объекта недвижимости, сделки в отношении объекта недвижимости:	отсутствуют	

полное наименование должности	подпись	инициалы, фамилия
-------------------------------	---------	-------------------

М.П.

Земельный участок			
вид объекта недвижимости			
Лист № 2 раздела 2	Всего листов раздела 2: 2	Всего разделов: 5	Всего листов выписки: 7
3 июня 2021г. № КУВИ-002/2021-66961864			
Кадастровый номер:		53:08:0102105:38	
11	Сведения о невозможности государственной регистрации перехода, прекращения, ограничения права на земельный участок из земель сельскохозяйственного назначения:	данные отсутствуют	

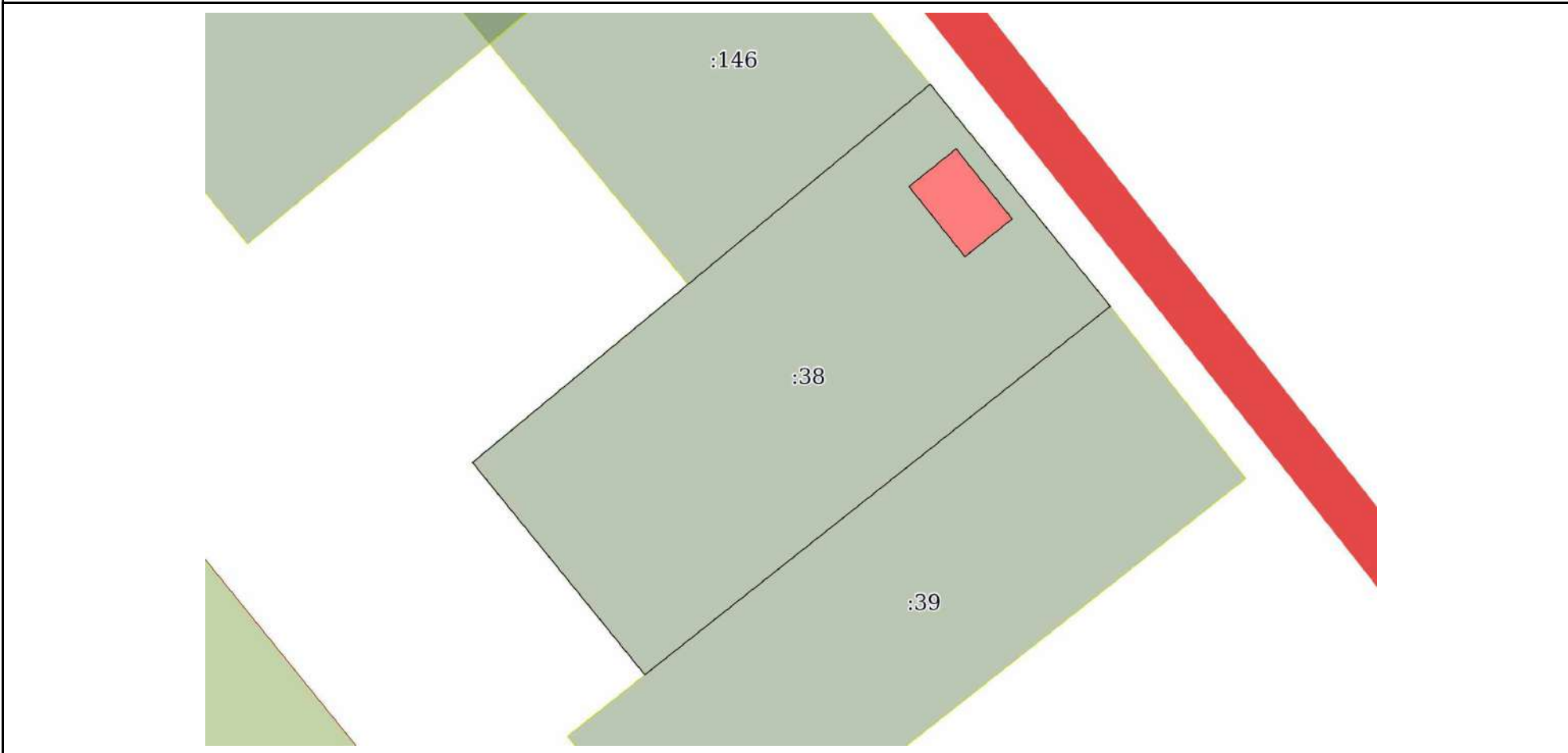
полное наименование должности	подпись	инициалы, фамилия
-------------------------------	---------	-------------------

М.П.

Выписка из Единого государственного реестра недвижимости об объекте недвижимости
 Описание местоположения земельного участка

Земельный участок			
вид объекта недвижимости			
Лист № 1 раздела 3	Всего листов раздела 3: 1	Всего разделов: 5	Всего листов выписки: 7
3 июня 2021г. № КУВИ-002/2021-66961864			
Кадастровый номер:		53:08:0102105:38	

План (чертеж, схема) земельного участка



Масштаб 1:600 Условные обозначения:

полное наименование должности	подпись	инициалы, фамилия

М.П.

Выписка из Единого государственного реестра недвижимости об объекте недвижимости

Описание местоположения земельного участка

Земельный участок			
вид объекта недвижимости			
Лист № 1 раздела 3.1	Всего листов раздела 3.1: 1	Всего разделов: 5	Всего листов выписки: 7
3 июня 2021г. № КУВИ-002/2021-66961864			
Кадастровый номер:		53:08:0102105:38	

Описание местоположения границ земельного участка							
№ п/п	Номер точки		Дирекционный угол	Горизонтальное проложение, м	Описание закрепления на местности	Кадастровые номера смежных участков	Сведения об адресах правообладателей смежных земельных участков
	начальная	конечная					
1	2	3	4	5	6	7	8
1	1.1.1	1.1.2	50°27.4'	28.26	данные отсутствуют	данные отсутствуют	данные отсутствуют
2	1.1.2	1.1.3	50°27.5'	31.74	данные отсутствуют	53:08:0102105:146	адрес отсутствует
3	1.1.3	1.1.4	140°54.0'	28.89	данные отсутствуют	данные отсутствуют	данные отсутствуют
4	1.1.4	1.1.5	231°39.5'	60.0	данные отсутствуют	53:08:0102105:39	адрес отсутствует
5	1.1.5	1.1.1	320°53.4'	27.63	данные отсутствуют	данные отсутствуют	данные отсутствуют

полное наименование должности	подпись	инициалы, фамилия

М.П.

Выписка из Единого государственного реестра недвижимости об объекте недвижимости

Описание местоположения земельного участка

Земельный участок			
вид объекта недвижимости			
Лист № 1 раздела 3.2	Всего листов раздела 3.2: 1	Всего разделов: 5	Всего листов выписки: 7
3 июня 2021г. № КУВИ-002/2021-66961864			
Кадастровый номер:		53:08:0102105:38	

Сведения о характерных точках границы земельного участка				
Система координат МСК 53 (Зона-2)				
Номер точки	Координаты, м		Описание закрепления на местности	Средняя квадратичная погрешность определения координат характерных точек границ земельного участка, м
	X	Y		
1	2	3	4	5
1	596076.67	2255091.42	-	0.1
2	596094.66	2255113.21	-	0.1
3	596114.87	2255137.69	-	0.1
4	596092.45	2255155.91	-	0.1
5	596055.23	2255108.85	-	0.1
6	596076.67	2255091.42	-	0.1

полное наименование должности	подпись	инициалы, фамилия

М.П.

Сведения об основных характеристиках объекта недвижимости

Земельный участок			
(вид объекта недвижимости)			
Лист № ___ Раздела 1	Всего листов раздела 1 : ___	Всего разделов: ___	Всего листов выписки: ___
22.05.2021 № **/****/*****			
Кадастровый номер:		53:08:0102105:39	

Номер кадастрового квартала:	53:08:0102105
Дата присвоения кадастрового номера:	07.06.1994
Ранее присвоенный государственный учетный номер:	данные отсутствуют
Адрес:	установлено относительно ориентира, расположенного за пределами участка. Почтовый адрес ориентира: Новгородская область, р-н Маловишерский, с/п Бургинское, д Мстинский Мост, ул Зеленая, на земельном участке расположено здание, жилой дом №41
Площадь:	1543 +/- 8кв. м
Кадастровая стоимость, руб.:	191069.69
Кадастровые номера расположенных в пределах земельного участка объектов недвижимости:	данные отсутствуют
Категория земель:	Земли населённых пунктов
Виды разрешенного использования:	для ведения личного подсобного хозяйства
Статус записи об объекте недвижимости:	Сведения об объекте недвижимости имеют статус "актуальные, ранее учтенные"
Особые отметки:	данные отсутствуют

Сведения о зарегистрированных правах на объект недвижимости

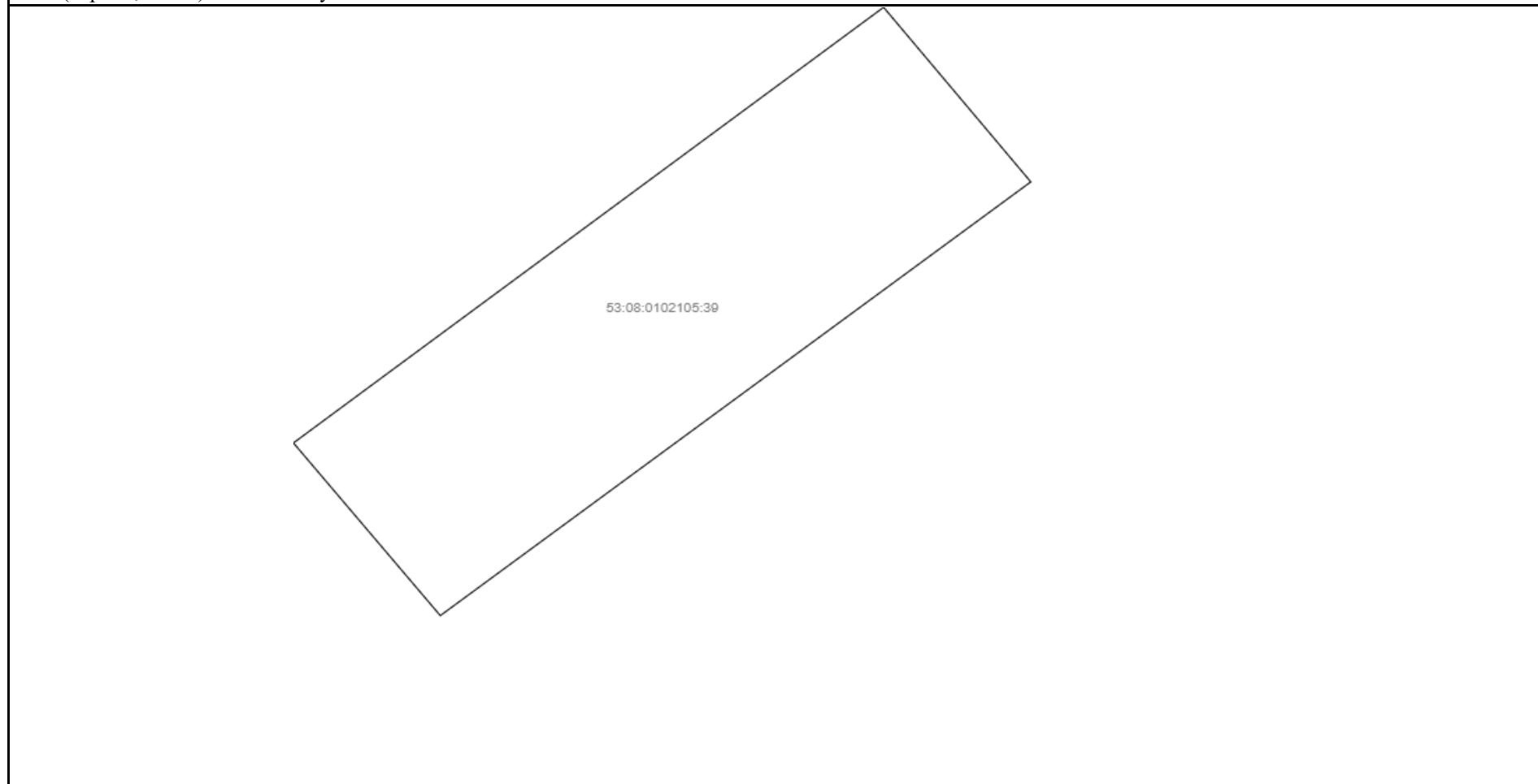
Земельный участок			
(вид объекта недвижимости)			
Лист № ____	Раздела 2	Всего листов раздела 2 : ____	Всего разделов: ____
Всего листов выписки: ____			
22.05.2021 № **/****/*****			
Кадастровый номер:		53:08:0102105:39	

1.	Правообладатель (правообладатели):	1.1.	Тупикина Наталия Михайловна
2.	Вид, номер и дата государственной регистрации права:	2.1.	Собственность, № 53-53-04/018/2012-255 от 08.06.2012
3.	Документы-основания:	3.1.	сведения не предоставляются
4.	Ограничение прав и обременение объекта недвижимости:	не зарегистрировано	
5.	Сведения о наличии решения об изъятии объекта недвижимости для государственных и муниципальных нужд:	данные отсутствуют	
6.	Сведения об осуществлении государственной регистрации прав без необходимого в силу закона согласия третьего лица, органа:	данные отсутствуют	

Описание местоположения земельного участка

Земельный участок			
(вид объекта недвижимости)			
Лист № ____ Раздела 3	Всего листов раздела 3 : ____	Всего разделов: ____	Всего листов выписки: ____
22.05.2021 № **/****/*****			
Кадастровый номер:		53:08:0102105:39	

План (чертеж, схема) земельного участка:



Масштаб 1:

Условные обозначения:

Сведения об основных характеристиках объекта недвижимости

Земельный участок			
(вид объекта недвижимости)			
Лист № ___ Раздела 1	Всего листов раздела 1 : ___	Всего разделов: ___	Всего листов выписки: ___
22.05.2021 № **/****/*****			
Кадастровый номер:		53:08:0102105:41	

Номер кадастрового квартала:	53:08:0102105
Дата присвоения кадастрового номера:	18.02.1993
Ранее присвоенный государственный учетный номер:	данные отсутствуют
Адрес:	установлено относительно ориентира, расположенного за пределами участка. Почтовый адрес ориентира: обл. Новгородская, р-н Маловишерский, с/п Бургинское, д. Мстинский Мост, ул. Зеленая, дом 37, на участке расположен жилой дом
Площадь:	897 +/- 7кв. м
Кадастровая стоимость, руб.:	111075.51
Кадастровые номера расположенных в пределах земельного участка объектов недвижимости:	53:08:0102105:406
Категория земель:	Земли населённых пунктов
Виды разрешенного использования:	для ведения личного подсобного хозяйства
Статус записи об объекте недвижимости:	Сведения об объекте недвижимости имеют статус "актуальные, ранее учтенные"
Особые отметки:	данные отсутствуют

Сведения о зарегистрированных правах на объект недвижимости

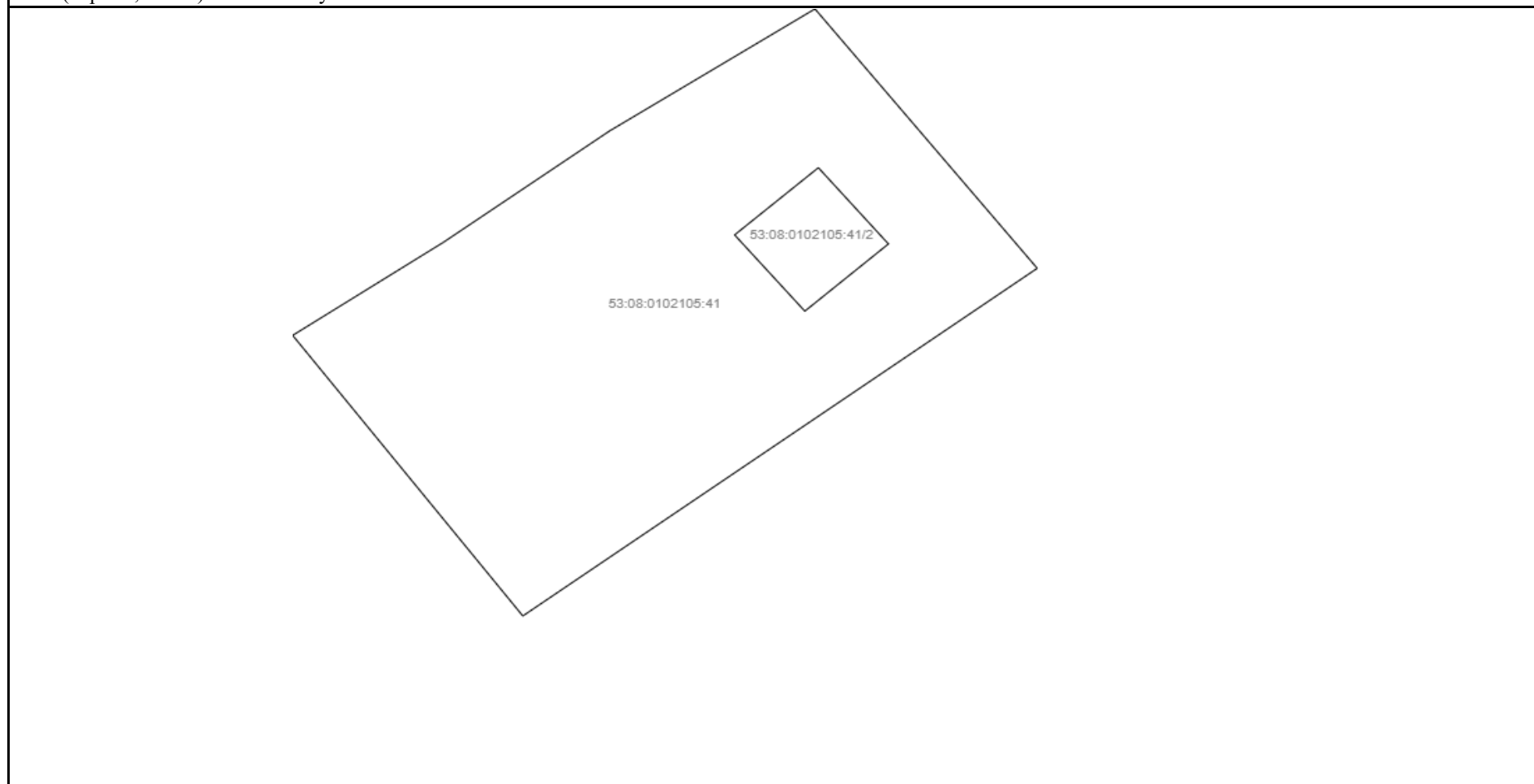
Земельный участок			
(вид объекта недвижимости)			
Лист № ___	Раздела <u>2</u>	Всего листов раздела <u>2</u> : ___	Всего разделов: ___
Всего листов выписки: ___			
22.05.2021 № **/****/*****			
Кадастровый номер:		53:08:0102105:41	

1.	Правообладатель (правообладатели):	1.1.	Порецкий Леонид Иосифович
2.	Вид, номер и дата государственной регистрации права:	2.1.	Собственность, № 53-53-04/020/2009-376 от 13.08.2009
3.	Документы-основания:	3.1.	сведения не предоставляются
4.	Ограничение прав и обременение объекта недвижимости:	не зарегистрировано	
5.	Сведения о наличии решения об изъятии объекта недвижимости для государственных и муниципальных нужд:	данные отсутствуют	
6.	Сведения об осуществлении государственной регистрации прав без необходимого в силу закона согласия третьего лица, органа:	данные отсутствуют	

Описание местоположения земельного участка

Земельный участок			
(вид объекта недвижимости)			
Лист № ___ Раздела 3	Всего листов раздела 3 : ___	Всего разделов: ___	Всего листов выписки: ___
22.05.2021 № **/****/*****			
Кадастровый номер:		53:08:0102105:41	

План (чертеж, схема) земельного участка:



Масштаб 1:	Условные обозначения:		
------------	-----------------------	--	--

Сведения об основных характеристиках объекта недвижимости

Земельный участок			
(вид объекта недвижимости)			
Лист № ___ Раздела 1	Всего листов раздела 1 : ___	Всего разделов: ___	Всего листов выписки: ___
22.05.2021 № **/****/*****			
Кадастровый номер:		53:08:0102105:42	

Номер кадастрового квартала:	53:08:0102105
Дата присвоения кадастрового номера:	18.02.2004
Ранее присвоенный государственный учетный номер:	Иной номер: 53:08:10 21 05:42
Адрес:	обл. Новгородская, р-н Маловишерский, д. Мстинский Мост, ул. Зеленая, д.35
Площадь:	1522кв. м
Кадастровая стоимость, руб.:	188469.26
Кадастровые номера расположенных в пределах земельного участка объектов недвижимости:	данные отсутствуют
Категория земель:	Земли населённых пунктов
Виды разрешенного использования:	для ведения личного подсобного хозяйства
Статус записи об объекте недвижимости:	Сведения об объекте недвижимости имеют статус "актуальные, ранее учтенные"
Особые отметки:	данные отсутствуют

Сведения о зарегистрированных правах на объект недвижимости

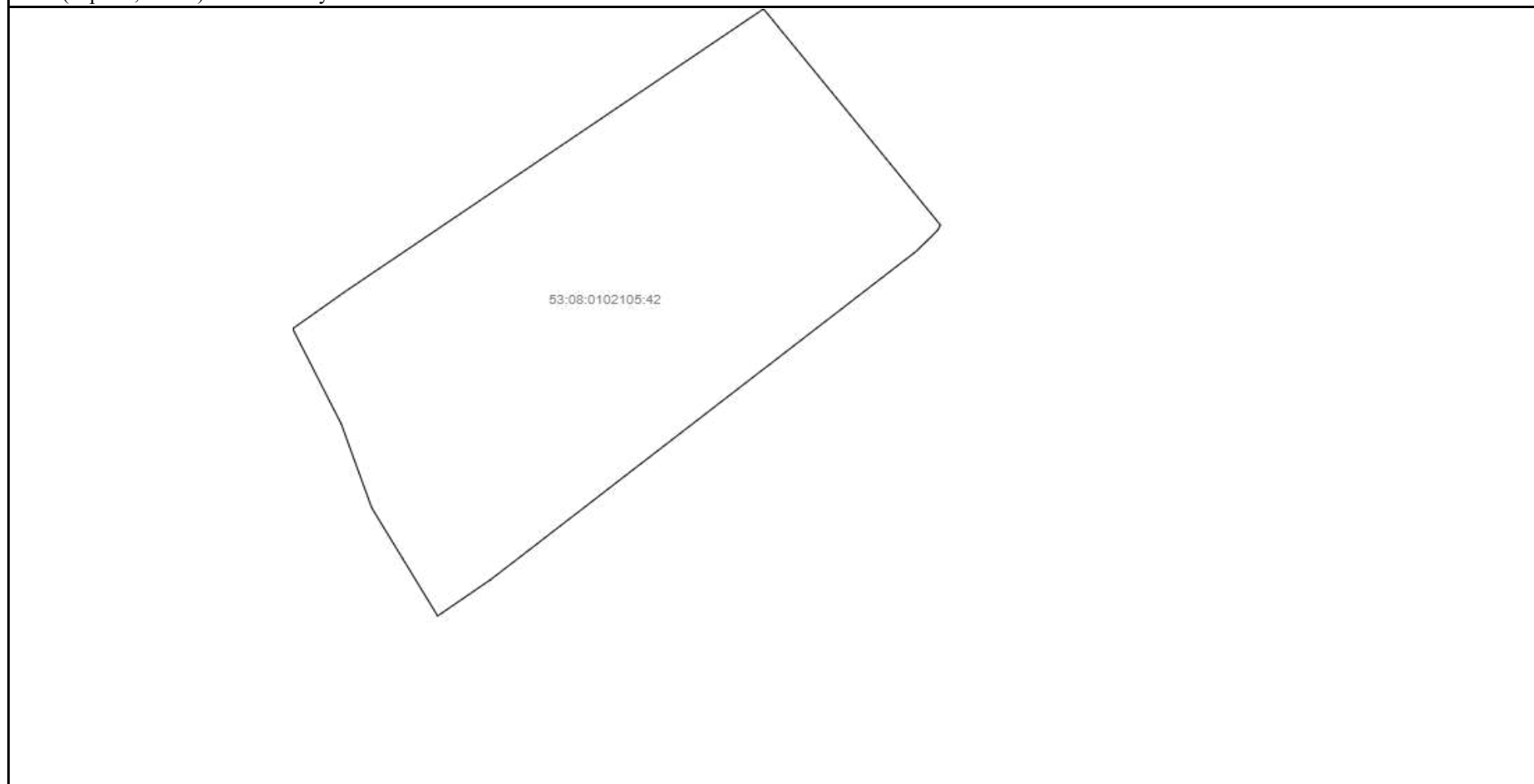
Земельный участок			
(вид объекта недвижимости)			
Лист № ____	Раздела 2	Всего листов раздела 2 : ____	Всего разделов: ____
Всего листов выписки: ____			
22.05.2021 № **/****/*****			
Кадастровый номер:		53:08:0102105:42	

1.	Правообладатель (правообладатели):	1.1.	Шатер Галина Александровна
2.	Вид, номер и дата государственной регистрации права:	2.1.	Собственность, № 53-01/08-01/2004-120 от 18.02.2004
3.	Документы-основания:	3.1.	сведения не предоставляются
4.	Ограничение прав и обременение объекта недвижимости:	не зарегистрировано	
5.	Сведения о наличии решения об изъятии объекта недвижимости для государственных и муниципальных нужд:	данные отсутствуют	
6.	Сведения об осуществлении государственной регистрации прав без необходимого в силу закона согласия третьего лица, органа:	данные отсутствуют	

Описание местоположения земельного участка

Земельный участок			
(вид объекта недвижимости)			
Лист № ___ Раздела 3	Всего листов раздела 3 : ___	Всего разделов: ___	Всего листов выписки: ___
22.05.2021 № **/****/*****			
Кадастровый номер:		53:08:0102105:42	

План (чертеж, схема) земельного участка:



Масштаб 1:	Условные обозначения:		
------------	-----------------------	--	--

Выписка из Единого государственного реестра недвижимости об объекте недвижимости

Сведения о характеристиках объекта недвижимости

На основании запроса от 25.06.2021, поступившего на рассмотрение 25.06.2021, сообщаем, что согласно записям Единого государственного реестра недвижимости:

Раздел 1 Лист 1

Земельный участок			
вид объекта недвижимости			

Лист № 1 раздела 1	Всего листов раздела 1: 2	Всего разделов: 5	Всего листов выписки: 7
--------------------	---------------------------	-------------------	-------------------------

25 июня 2021г. № КУВИ-002/2021-78100278	
Кадастровый номер:	53:08:0085201:44
Номер кадастрового квартала:	53:08:0085201
Дата присвоения кадастрового номера:	15.07.1992

Ранее присвоенный государственный учетный номер:	53:08:08:52:01:44
Местоположение:	Местоположение установлено относительно ориентира, расположенного за пределами участка. Почтовый адрес ориентира: обл. Новгородская, р-н Маловишерский, д. Морозовичи Новые.
Площадь:	3369 +/- 20
Кадастровая стоимость, руб.:	342256.71
Кадастровые номера расположенных в пределах земельного участка объектов недвижимости:	53:08:0085201:132
Кадастровые номера объектов недвижимости, из которых образован объект недвижимости:	данные отсутствуют
Кадастровые номера образованных объектов недвижимости:	данные отсутствуют
Категория земель:	Земли населенных пунктов
Виды разрешенного использования:	для ведения личного подсобного хозяйства
Сведения о кадастровом инженерере:	4931, уточнением местоположения границ земельного участка с кадастровым номером 53:08:0085201:44, расположенного по адресу: Новгородская область, Маловишерский район, Бургинское сельское поселение, д. Новые Морозовичи, 85, 2020-11-23
Сведения о лесах, водных объектах и об иных природных объектах, расположенных в пределах земельного участка:	данные отсутствуют
Сведения о том, что земельный участок полностью расположен в границах зоны с особыми условиями использования территории, территории объекта культурного наследия, публичного сервитута:	данные отсутствуют
Сведения о том, что земельный участок расположен в границах особой экономической зоны, территории опережающего социально-экономического развития, зоны территориального развития в Российской Федерации, игровой зоны:	данные отсутствуют

полное наименование должности	подпись	инициалы, фамилия
-------------------------------	---------	-------------------

М.П.

Земельный участок			
вид объекта недвижимости			
Лист № 2 раздела 1	Всего листов раздела 1: 2	Всего разделов: 5	Всего листов выписки: 7
25 июня 2021г. № КУВИ-002/2021-78100278			
Кадастровый номер:		53:08:0085201:44	
Сведения о том, что земельный участок расположен в границах особо охраняемой природной территории, охотничьих угодий, лесничеств:		данные отсутствуют	
Сведения о результатах проведения государственного земельного надзора:		данные отсутствуют	
Сведения о расположении земельного участка в границах территории, в отношении которой утвержден проект межевания территории:		данные отсутствуют	
Условный номер земельного участка:		данные отсутствуют	
Сведения о принятии акта и (или) заключении договора, предусматривающих предоставление в соответствии с земельным законодательством исполнительным органом государственным органом власти или органом местного самоуправления, находящегося в государственной или муниципальной собственности земельного участка для строительства наемного дома социального использования или наемного дома коммерческого использования:		данные отсутствуют	
Сведения о том, что земельный участок или земельные участки образованы на основании решения об изъятии земельного участка и (или) расположенного на нем объекта недвижимости для государственных или муниципальных нужд:		данные отсутствуют	
Сведения о том, что земельный участок образован из земель или земельного участка, государственная собственность на которые не разграничена:		данные отсутствуют	
Сведения о наличии земельного спора о местоположении границ земельных участков:		данные отсутствуют	
Статус записи об объекте недвижимости:		Сведения об объекте недвижимости имеют статус "актуальные, ранее учтенные"	
Особые отметки:		Сведения, необходимые для заполнения раздела: 4 - Сведения о частях земельного участка, отсутствуют.	
Получатель выписки:		Администрация Маловишерского муниципального района	

полное наименование должности	подпись	инициалы, фамилия

М.П.

Выписка из Единого государственного реестра недвижимости об объекте недвижимости

Сведения о зарегистрированных правах

Земельный участок			
вид объекта недвижимости			
Лист № 1 раздела 2		Всего листов раздела 2: 2	
		Всего разделов: 5	
Всего листов выписки: 7			
25 июня 2021г. № КУВИ-002/2021-78100278			
Кадастровый номер:		53:08:0085201:44	
1	Правообладатель (правообладатели):	1.1	Мовчан Василий Николаевич, 17.10.1976, гор.Ейск Краснодарского края, Российская Федерация, СНИЛС 070-502-402 07 Паспорт гражданина Российской Федерации серия 4013 №959357, выдан 25.04.2014, ТП №83 Отдела УФМС России по Санкт-Петербургу и Ленинградской обл. в Центральном р-не г. Санкт-Петербурга
2	Вид, номер, дата и время государственной регистрации права:	2.1	Собственность 53:08:0085201:44-53/039/2021-4 01.06.2021 18:47:55
3	Сведения об осуществлении государственной регистрации сделки, права без необходимого в силу закона согласия третьего лица, органа:	3.1	данные отсутствуют
4	Ограничение прав и обременение объекта недвижимости:		
	4.1	вид:	Ипотека в силу закона
		дата государственной регистрации:	01.06.2021 18:47:55
		номер государственной регистрации:	53:08:0085201:44-53/039/2021-5
		срок, на который установлено ограничение прав и обременение объекта недвижимости:	Срок действия с 01.06.2021 на 358 месяцев
		лицо, в пользу которого установлено ограничение прав и обременение объекта недвижимости:	Публичное акционерное общество "Сбербанк России", ИНН: 7707083893, ОГРН: 1027700132195
		основание государственной регистрации:	Договор купли-продажи, выдан 27.05.2021
		сведения об осуществлении государственной регистрации сделки, права, ограничения права без необходимого в силу закона согласия третьего лица, органа:	данные отсутствуют
		сведения об управляющем залогом и о договоре управления залогом, если такой договор заключен для управления ипотекой:	данные отсутствуют
5	Договоры участия в долевом строительстве:	не зарегистрировано	
6	Заявленные в судебном порядке права требования:	данные отсутствуют	
7	Сведения о возражении в отношении зарегистрированного права:	данные отсутствуют	

полное наименование должности	подпись	инициалы, фамилия
-------------------------------	---------	-------------------

М.П.

Земельный участок		
вид объекта недвижимости		
Лист № 2 раздела 2	Всего листов раздела 2: 2	Всего разделов: 5
Всего листов выписки: 7		
25 июня 2021г. № КУВИ-002/2021-78100278		
Кадастровый номер:	53:08:0085201:44	
8	Сведения о наличии решения об изъятии объекта недвижимости для государственных и муниципальных нужд:	данные отсутствуют
9	Сведения о невозможности государственной регистрации без личного участия правообладателя или его законного представителя:	данные отсутствуют
10	Правопритязания и сведения о наличии поступивших, но не рассмотренных заявлений о проведении государственной регистрации права (перехода, прекращения права), ограничения права или обременения объекта недвижимости, сделки в отношении объекта недвижимости:	отсутствуют
11	Сведения о невозможности государственной регистрации перехода, прекращения, ограничения права на земельный участок из земель сельскохозяйственного назначения:	данные отсутствуют

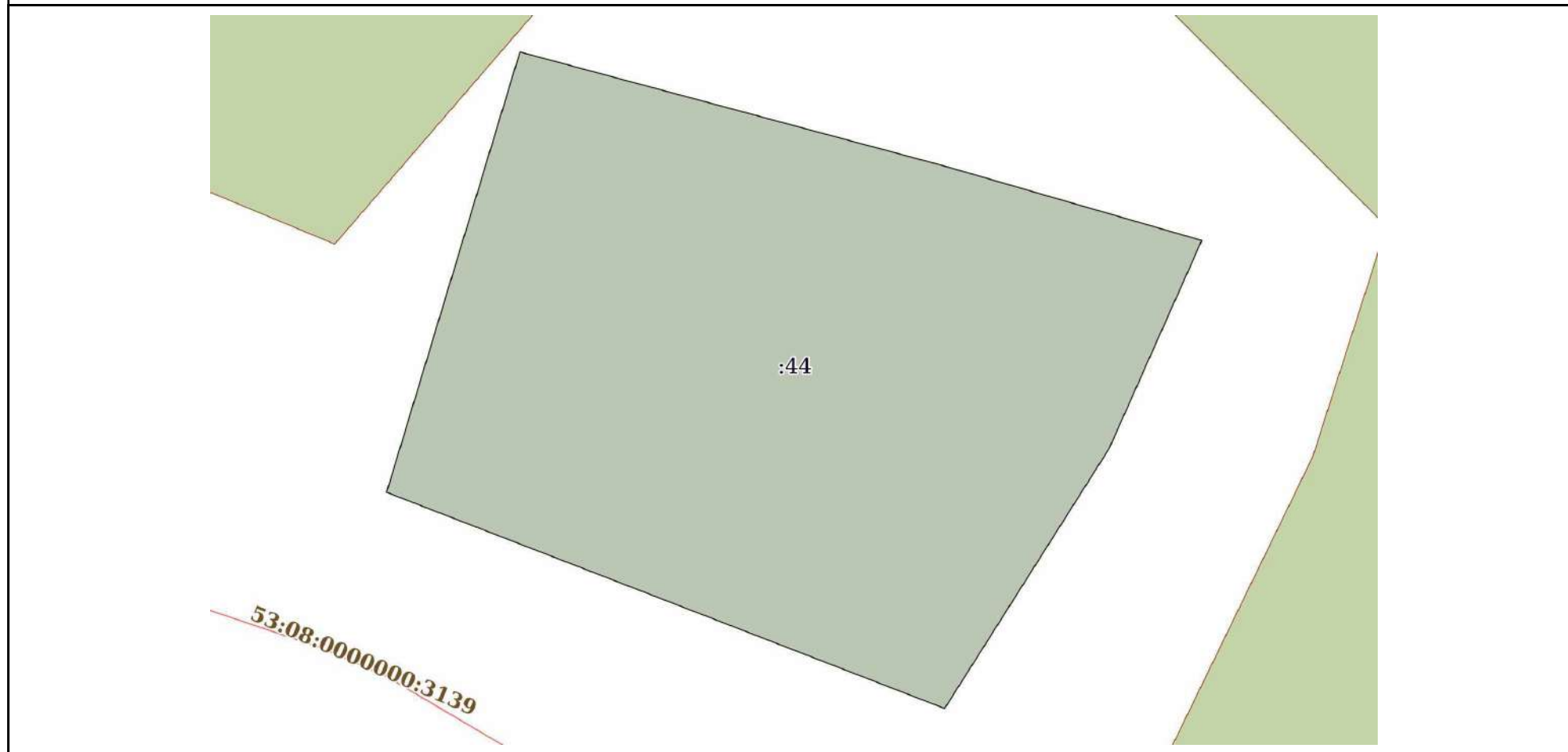
полное наименование должности	подпись	инициалы, фамилия

М.П.

Выписка из Единого государственного реестра недвижимости об объекте недвижимости
 Описание местоположения земельного участка

Земельный участок			
вид объекта недвижимости			
Лист № 1 раздела 3	Всего листов раздела 3: 1	Всего разделов: 5	Всего листов выписки: 7
25 июня 2021г. № КУВИ-002/2021-78100278			
Кадастровый номер:		53:08:0085201:44	

План (чертеж, схема) земельного участка



Масштаб 1:600 Условные обозначения:

полное наименование должности	подпись	инициалы, фамилия

М.П.

Выписка из Единого государственного реестра недвижимости об объекте недвижимости

Описание местоположения земельного участка

Земельный участок			
вид объекта недвижимости			
Лист № 1 раздела 3.1	Всего листов раздела 3.1: 1	Всего разделов: 5	Всего листов выписки: 7
25 июня 2021г. № КУВИ-002/2021-78100278			
Кадастровый номер:		53:08:0085201:44	

Описание местоположения границ земельного участка							
№ п/п	Номер точки		Дирекционный угол	Горизонтальное проложение, м	Описание закрепления на местности	Кадастровые номера смежных участков	Сведения об адресах правообладателей смежных земельных участков
	начальная	конечная					
1	2	3	4	5	6	7	8
1	1.1.1	1.1.2	16°50.8`	46.68	по забору	данные отсутствуют	данные отсутствуют
2	1.1.2	1.1.3	105°2.7`	44.65	по забору	данные отсутствуют	данные отсутствуют
3	1.1.3	1.1.4	106°8.6`	27.12	по забору	данные отсутствуют	данные отсутствуют
4	1.1.4	1.1.5	203°59.6`	23.12	по забору	данные отсутствуют	данные отсутствуют
5	1.1.5	1.1.6	212°19.5`	31.19	по забору	данные отсутствуют	данные отсутствуют
6	1.1.6	1.1.1	291°10.3`	60.72	по забору	данные отсутствуют	данные отсутствуют

полное наименование должности	подпись	инициалы, фамилия

М.П.

Выписка из Единого государственного реестра недвижимости об объекте недвижимости

Описание местоположения земельного участка

Земельный участок			
вид объекта недвижимости			
Лист № 1 раздела 3.2	Всего листов раздела 3.2: 1	Всего разделов: 5	Всего листов выписки: 7
25 июня 2021г. № КУВИ-002/2021-78100278			
Кадастровый номер:		53:08:0085201:44	

Сведения о характерных точках границы земельного участка				
Система координат 53.2				
Номер точки	Координаты, м		Описание закрепления на местности	Средняя квадратичная погрешность определения координат характерных точек границ земельного участка, м
	X	Y		
1	2	3	4	5
1	581656.38	2235396.28	Долговременный межевой знак	0.1
2	581701.06	2235409.81	Долговременный межевой знак	0.1
3	581689.47	2235452.93	Долговременный межевой знак	0.1
4	581681.93	2235478.98	Долговременный межевой знак	0.1
5	581660.81	2235469.58	Долговременный межевой знак	0.1
6	581634.45	2235452.9	Долговременный межевой знак	0.1
1	581656.38	2235396.28	Долговременный межевой знак	0.1

полное наименование должности	подпись	инициалы, фамилия
-------------------------------	---------	-------------------

М.П.

Сведения об основных характеристиках объекта недвижимости

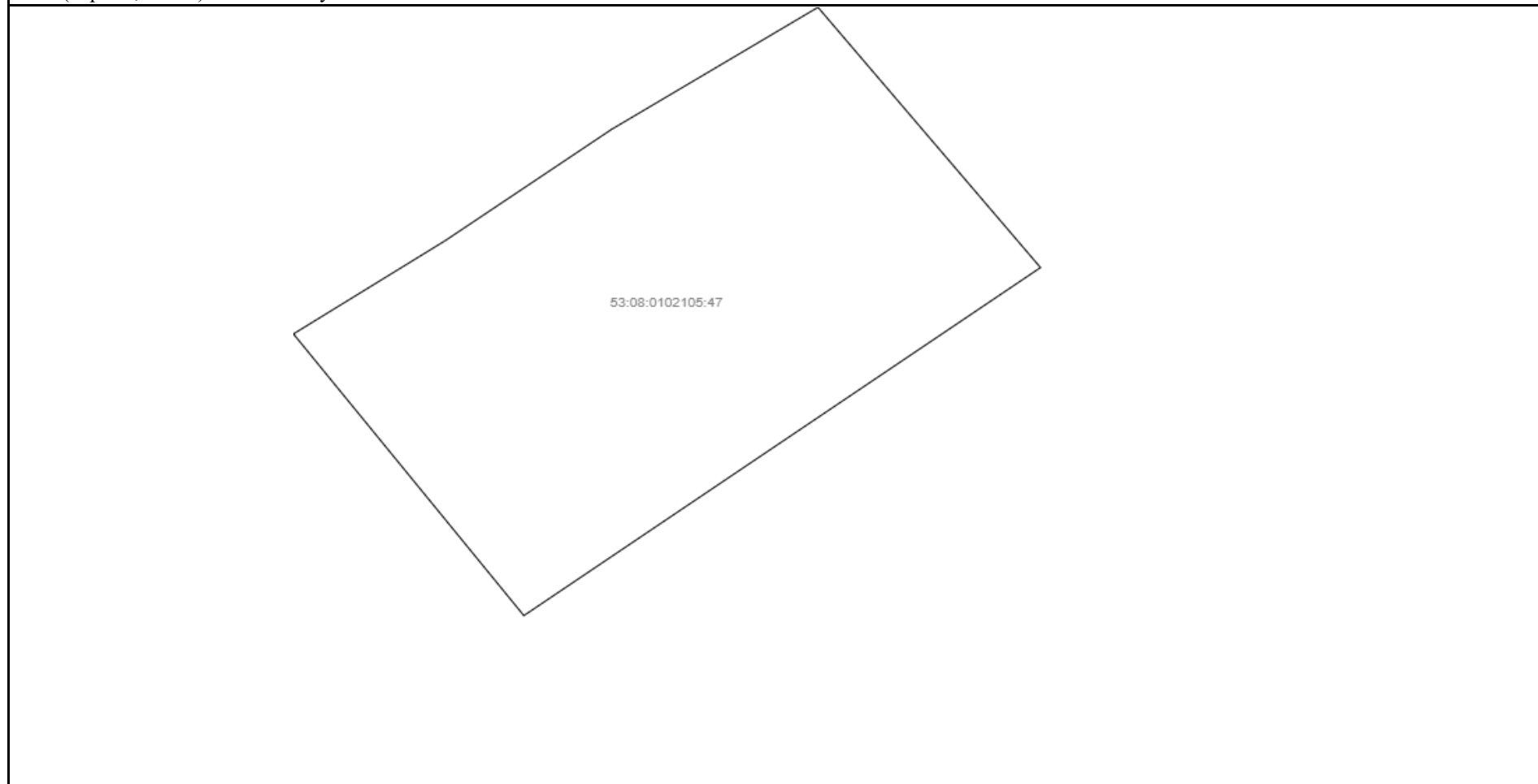
Земельный участок			
(вид объекта недвижимости)			
Лист № ___ Раздела 1	Всего листов раздела 1 : ___	Всего разделов: ___	Всего листов выписки: ___
22.05.2021 № **/****/*****			
Кадастровый номер:		53:08:0102105:47	

Номер кадастрового квартала:	53:08:0102105
Дата присвоения кадастрового номера:	28.10.1992
Ранее присвоенный государственный учетный номер:	Иной номер: старый КН :53:08:10 21 05
Адрес:	установлено относительно ориентира, расположенного в границах участка. Почтовый адрес ориентира: обл. Новгородская, р-н Маловишерский, д. Мстинский Мост, ул. Поперечная 2-я, 5
Площадь:	1200 кв. м
Кадастровая стоимость, руб.:	148596
Кадастровые номера расположенных в пределах земельного участка объектов недвижимости:	данные отсутствуют
Категория земель:	Земли населённых пунктов
Виды разрешенного использования:	для ведения личного подсобного хозяйства
Статус записи об объекте недвижимости:	Сведения об объекте недвижимости имеют статус "актуальные, ранее учтенные"
Особые отметки:	Сведения необходимые для заполнения раздела 2 отсутствуют.

Описание местоположения земельного участка

Земельный участок			
(вид объекта недвижимости)			
Лист № ____ Раздела 3	Всего листов раздела 3 : ____	Всего разделов: ____	Всего листов выписки: ____
22.05.2021 № **/****/*****			
Кадастровый номер:		53:08:0102105:47	

План (чертеж, схема) земельного участка:



Масштаб 1:

Условные обозначения:

Сведения об основных характеристиках объекта недвижимости

Земельный участок			
(вид объекта недвижимости)			
Лист № ___ Раздела 1	Всего листов раздела 1 : ___	Всего разделов: ___	Всего листов выписки: ___
22.05.2021 № **/****/*****			
Кадастровый номер:		53:08:0102105:48	

Номер кадастрового квартала:	53:08:0102105
Дата присвоения кадастрового номера:	05.09.1994
Ранее присвоенный государственный учетный номер:	данные отсутствуют
Адрес:	установлено относительно ориентира, расположенного за пределами участка. Почтовый адрес ориентира: обл. Новгородская, р-н Маловишерский, д. Мстинский Мост, ул. Поперечная 2-я, дом 1а
Площадь:	1836 кв. м
Кадастровая стоимость, руб.:	227351.88
Кадастровые номера расположенных в пределах земельного участка объектов недвижимости:	53:08:0102105:287
Категория земель:	Земли населённых пунктов
Виды разрешенного использования:	для ведения личного подсобного хозяйства
Статус записи об объекте недвижимости:	Сведения об объекте недвижимости имеют статус "актуальные, ранее учтенные"
Особые отметки:	данные отсутствуют

Сведения о зарегистрированных правах на объект недвижимости

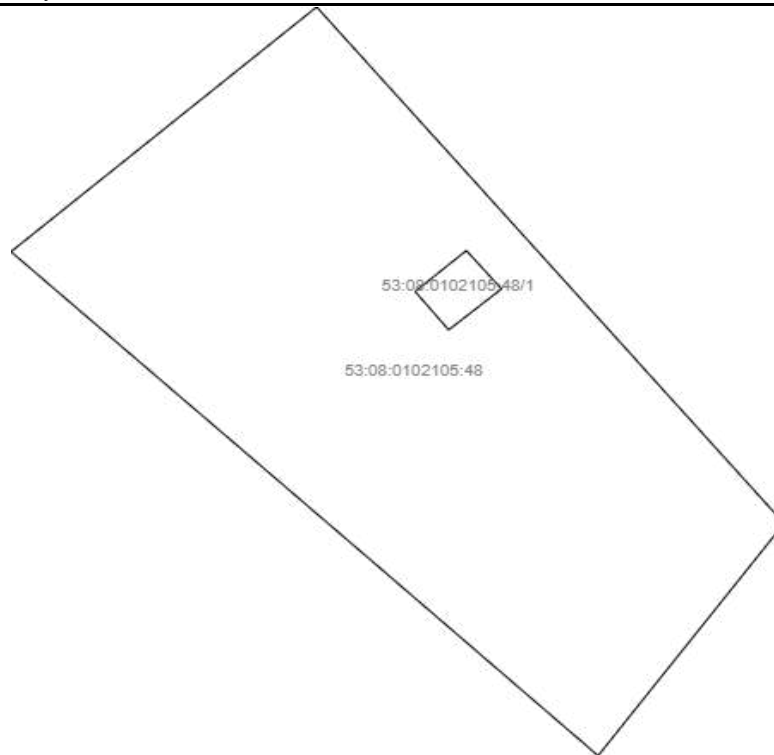
Земельный участок			
(вид объекта недвижимости)			
Лист № ____	Раздела 2	Всего листов раздела 2 : ____	Всего разделов: ____
Всего листов выписки: ____			
22.05.2021 № **/****/*****			
Кадастровый номер:		53:08:0102105:48	

1.	Правообладатель (правообладатели):	1.1.	Мусалеева Светлана Сергеевна
2.	Вид, номер и дата государственной регистрации права:	2.1.	Собственность, № 53-53-04/001/2009-450 от 16.03.2009
3.	Документы-основания:	3.1.	сведения не предоставляются
4.	Ограничение прав и обременение объекта недвижимости:	не зарегистрировано	
5.	Сведения о наличии решения об изъятии объекта недвижимости для государственных и муниципальных нужд:	данные отсутствуют	
6.	Сведения об осуществлении государственной регистрации прав без необходимого в силу закона согласия третьего лица, органа:	данные отсутствуют	

Описание местоположения земельного участка

Земельный участок			
(вид объекта недвижимости)			
Лист № ___ Раздела 3	Всего листов раздела 3 : ___	Всего разделов: ___	Всего листов выписки: ___
22.05.2021 № **/****/*****			
Кадастровый номер:		53:08:0102105:48	

План (чертеж, схема) земельного участка:



Масштаб 1:

Условные обозначения:

Сведения об основных характеристиках объекта недвижимости

Земельный участок			
(вид объекта недвижимости)			
Лист № ___ Раздела 1	Всего листов раздела 1 : ___	Всего разделов: ___	Всего листов выписки: ___
22.05.2021 № **/****/*****			
Кадастровый номер:		53:08:0102105:49	

Номер кадастрового квартала:	53:08:0102105
Дата присвоения кадастрового номера:	28.10.1992
Ранее присвоенный государственный учетный номер:	Иной номер: 53:08:10 21 05
Адрес:	установлено относительно ориентира, расположенного за пределами участка. Почтовый адрес ориентира: обл. Новгородская, р-н Маловишерский, д. Мстинский Мост, ул. Поперечная 2-я, 1
Площадь:	1782 кв. м
Кадастровая стоимость, руб.:	220665.06
Кадастровые номера расположенных в пределах земельного участка объектов недвижимости:	53:08:0102105:286
Категория земель:	Земли населённых пунктов
Виды разрешенного использования:	для ведения личного подсобного хозяйства
Статус записи об объекте недвижимости:	Сведения об объекте недвижимости имеют статус "актуальные, ранее учтенные"
Особые отметки:	данные отсутствуют

Сведения о зарегистрированных правах на объект недвижимости

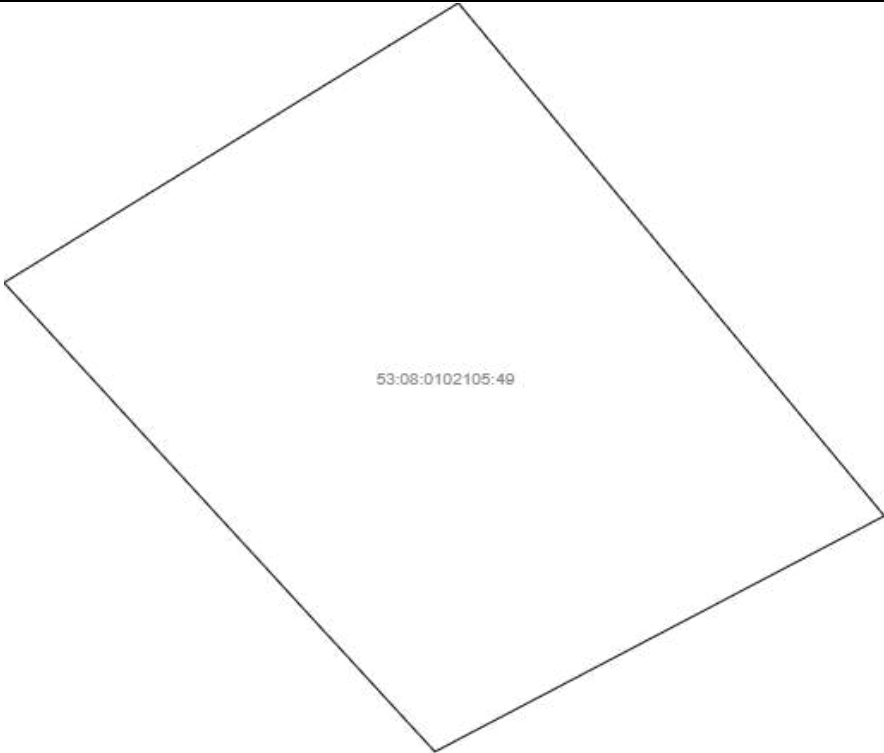
Земельный участок			
(вид объекта недвижимости)			
Лист № ____	Раздела 2	Всего листов раздела 2 : ____	Всего разделов: ____
Всего листов выписки: ____			
22.05.2021 № **/****/*****			
Кадастровый номер:		53:08:0102105:49	

1.	Правообладатель (правообладатели):	1.1.	Жирнов Александр Владимирович
2.	Вид, номер и дата государственной регистрации права:	2.1.	Собственность, № 53-53-04/001/2006-343 от 06.04.2006
3.	Документы-основания:	3.1.	сведения не предоставляются
4.	Ограничение прав и обременение объекта недвижимости:	не зарегистрировано	
5.	Сведения о наличии решения об изъятии объекта недвижимости для государственных и муниципальных нужд:	данные отсутствуют	
6.	Сведения об осуществлении государственной регистрации прав без необходимого в силу закона согласия третьего лица, органа:	данные отсутствуют	

Описание местоположения земельного участка

Земельный участок			
(вид объекта недвижимости)			
Лист № ___	Раздела 3	Всего листов раздела 3 : ___	Всего разделов: ___
22.05.2021 № **/****/*****			
Кадастровый номер:		53:08:0102105:49	

План (чертеж, схема) земельного участка:

	
Масштаб 1:	Условные обозначения:

Филиал Федерального государственного бюджетного учреждения "Федеральная кадастровая палата Федеральной службы государственной регистрации, кадастра и картографии" по Новгородской области
полное наименование органа регистрации прав

Выписка из Единого государственного реестра недвижимости об объекте недвижимости

Сведения о характеристиках объекта недвижимости

На основании запроса от 25.06.2021, поступившего на рассмотрение 25.06.2021, сообщаем, что согласно записям Единого государственного реестра недвижимости:

Раздел 1 Лист 1

Земельный участок			
вид объекта недвижимости			

Лист № 1 раздела 1	Всего листов раздела 1: 2	Всего разделов: 8	Всего листов выписки: 10
--------------------	---------------------------	-------------------	--------------------------

25 июня 2021г. № КУВИ-002/2021-78100935	
Кадастровый номер:	53:08:0102105:50
Номер кадастрового квартала:	53:08:0102105
Дата присвоения кадастрового номера:	10.04.2003

Ранее присвоенный государственный учетный номер:	53:08:10 21 05:50
Местоположение:	обл. Новгородская, р-н Маловишерский, д. Мстинский Мост, ул. Кооперативная, д.46
Площадь:	2309
Кадастровая стоимость, руб.:	285923.47
Кадастровые номера расположенных в пределах земельного участка объектов недвижимости:	53:08:0102105:210
Кадастровые номера объектов недвижимости, из которых образован объект недвижимости:	данные отсутствуют
Кадастровые номера образованных объектов недвижимости:	данные отсутствуют
Категория земель:	Земли населенных пунктов
Виды разрешенного использования:	для ведения личного подсобного хозяйства
Сведения о кадастровом инженере:	данные отсутствуют
Сведения о лесах, водных объектах и об иных природных объектах, расположенных в пределах земельного участка:	данные отсутствуют
Сведения о том, что земельный участок полностью расположен в границах зоны с особыми условиями использования территории, территории объекта культурного наследия, публичного сервитута:	данные отсутствуют
Сведения о том, что земельный участок расположен в границах особой экономической зоны, территории опережающего социально-экономического развития, зоны территориального развития в Российской Федерации, игровой зоны:	данные отсутствуют

полное наименование должности	подпись	инициалы, фамилия
-------------------------------	---------	-------------------

М.П.

Земельный участок			
вид объекта недвижимости			
Лист № 2 раздела 1	Всего листов раздела 1: 2	Всего разделов: 8	Всего листов выписки: 10
25 июня 2021г. № КУВИ-002/2021-78100935			
Кадастровый номер:		53:08:0102105:50	
Сведения о том, что земельный участок расположен в границах особо охраняемой природной территории, охотничьих угодий, лесничеств:		данные отсутствуют	
Сведения о результатах проведения государственного земельного надзора:		данные отсутствуют	
Сведения о расположении земельного участка в границах территории, в отношении которой утвержден проект межевания территории:		данные отсутствуют	
Условный номер земельного участка:		данные отсутствуют	
Сведения о принятии акта и (или) заключении договора, предусматривающих предоставление в соответствии с земельным законодательством исполнительным органом государственным органом власти или органом местного самоуправления, находящегося в государственной или муниципальной собственности земельного участка для строительства наемного дома социального использования или наемного дома коммерческого использования:		данные отсутствуют	
Сведения о том, что земельный участок или земельные участки образованы на основании решения об изъятии земельного участка и (или) расположенного на нем объекта недвижимости для государственных или муниципальных нужд:		данные отсутствуют	
Сведения о том, что земельный участок образован из земель или земельного участка, государственная собственность на которые не разграничена:		данные отсутствуют	
Сведения о наличии земельного спора о местоположении границ земельных участков:		данные отсутствуют	
Статус записи об объекте недвижимости:		Сведения об объекте недвижимости имеют статус "актуальные, ранее учтенные"	
Особые отметки:		Граница земельного участка не установлена в соответствии с требованиями земельного законодательства.	
Получатель выписки:		Администрация Маловишерского муниципального района	

полное наименование должности	подпись	инициалы, фамилия

М.П.

Выписка из Единого государственного реестра недвижимости об объекте недвижимости

Сведения о зарегистрированных правах

Земельный участок			
вид объекта недвижимости			
Лист № 1 раздела 2	Всего листов раздела 2: 2	Всего разделов: 8	Всего листов выписки: 10
25 июня 2021г. № КУВИ-002/2021-78100935			
Кадастровый номер:		53:08:0102105:50	
1	Правообладатель (правообладатели):	1.1	Михайлова Галина Федоровна, 08.08.1954, ст. Мстинский Мост Маловишерского района Новгородской области, Российская Федерация, СНИЛС 024-157-992 49 Паспорт гражданина Российской Федерации серия 49 00 №055083, выдан 02.11.2000, Маловишерским РОВД Новгородской области
2	Вид, номер, дата и время государственной регистрации права:	2.1	Собственность 53:08:0102105:50-53/039/2020-2 22.12.2020 18:56:55
3	Сведения об осуществлении государственной регистрации сделки, права без необходимого в силу закона согласия третьего лица, органа:	3.1	данные отсутствуют
4	Ограничение прав и обременение объекта недвижимости:	не зарегистрировано	
5	Договоры участия в долевом строительстве:	не зарегистрировано	
6	Заявленные в судебном порядке права требования:	данные отсутствуют	
7	Сведения о возражении в отношении зарегистрированного права:	данные отсутствуют	
8	Сведения о наличии решения об изъятии объекта недвижимости для государственных и муниципальных нужд:	данные отсутствуют	
9	Сведения о невозможности государственной регистрации без личного участия правообладателя или его законного представителя:	данные отсутствуют	
10	Правопритязания и сведения о наличии поступивших, но не рассмотренных заявлений о проведении государственной регистрации права (перехода, прекращения права), ограничения права или обременения объекта недвижимости, сделки в отношении объекта недвижимости:	отсутствуют	

полное наименование должности	подпись	инициалы, фамилия
-------------------------------	---------	-------------------

М.П.

Земельный участок			
вид объекта недвижимости			
Лист № 2 раздела 2	Всего листов раздела 2: 2	Всего разделов: 8	Всего листов выписки: 10
25 июня 2021г. № КУВИ-002/2021-78100935			
Кадастровый номер:		53:08:0102105:50	
11	Сведения о невозможности государственной регистрации перехода, прекращения, ограничения права на земельный участок из земель сельскохозяйственного назначения:	данные отсутствуют	

полное наименование должности	подпись	инициалы, фамилия
-------------------------------	---------	-------------------

М.П.

Выписка из Единого государственного реестра недвижимости об объекте недвижимости
 Описание местоположения земельного участка

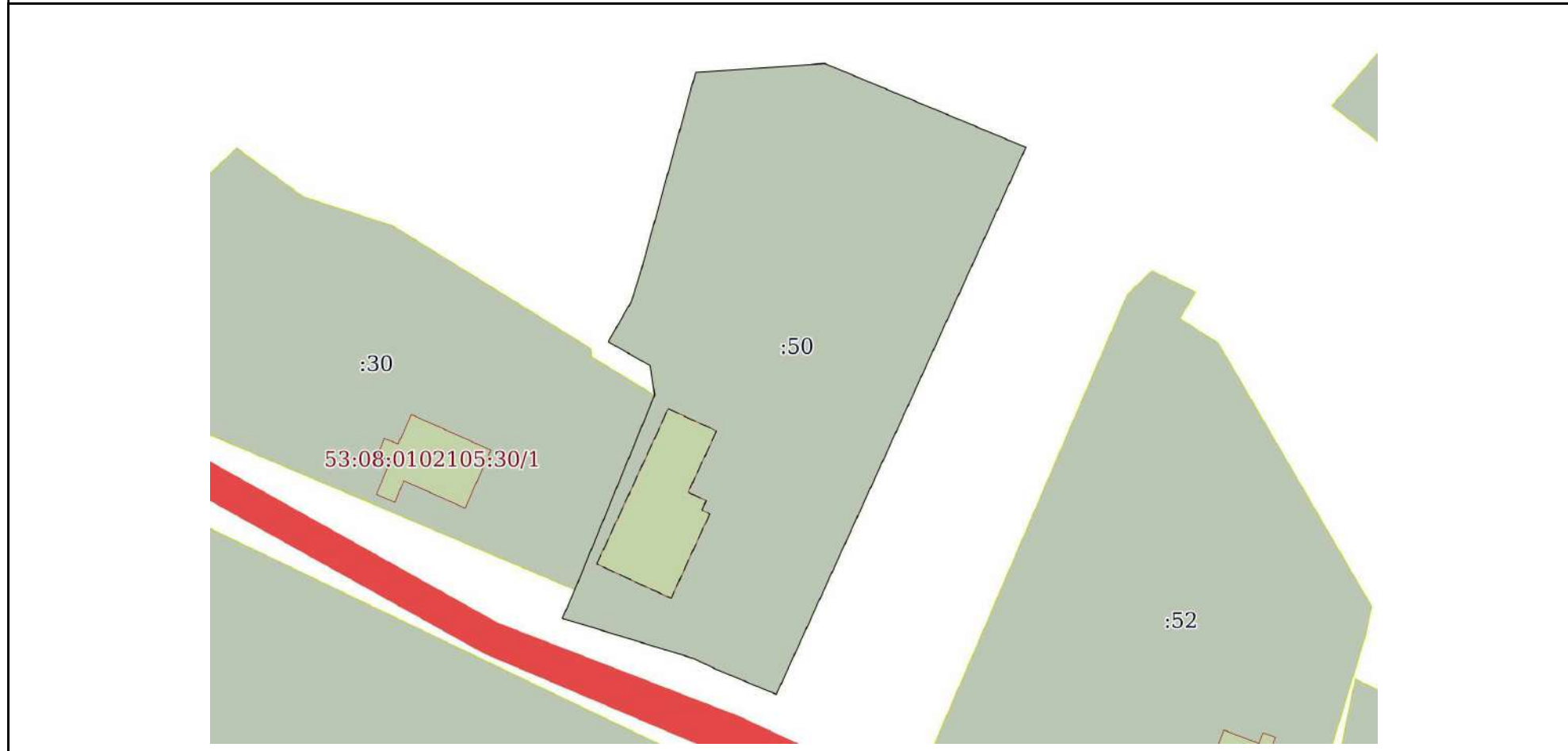
Земельный участок			
вид объекта недвижимости			

Лист № 1 раздела 3	Всего листов раздела 3: 1	Всего разделов: 8	Всего листов выписки: 10
--------------------	---------------------------	-------------------	--------------------------

25 июня 2021г. № КУВИ-002/2021-78100935

Кадастровый номер:	53:08:0102105:50
--------------------	------------------

План (чертеж, схема) земельного участка



Масштаб 1:700	Условные обозначения:		
---------------	-----------------------	--	--

полное наименование должности	подпись	инициалы, фамилия

М.П.

Выписка из Единого государственного реестра недвижимости об объекте недвижимости

Описание местоположения земельного участка

Земельный участок			
вид объекта недвижимости			

Лист № 1 раздела 3.1	Всего листов раздела 3.1: 1	Всего разделов: 8	Всего листов выписки: 10
----------------------	-----------------------------	-------------------	--------------------------

25 июня 2021г. № КУВИ-002/2021-78100935

Кадастровый номер: 53:08:0102105:50

Описание местоположения границ земельного участка							
№ п/п	Номер точки		Дирекционный угол	Горизонтальное проложение, м	Описание закрепления на местности	Кадастровые номера смежных участков	Сведения об адресах правообладателей смежных земельных участков
	начальная	конечная					
1	2	3	4	5	6	7	8
1	1.1.1	1.1.2	292°36.5'	7.65	данные отсутствуют	данные отсутствуют	данные отсутствуют
2	1.1.2	1.1.3	295°28.3'	3.05	данные отсутствуют	данные отсутствуют	данные отсутствуют
3	1.1.3	1.1.4	287°1.6'	16.22	данные отсутствуют	данные отсутствуют	данные отсутствуют
4	1.1.4	1.1.5	23°29.2'	3.66	данные отсутствуют	данные отсутствуют	данные отсутствуют
5	1.1.5	1.1.6	22°19.4'	24.91	данные отсутствуют	53:08:0102105:30	адрес отсутствует
6	1.1.6	1.1.7	351°27.2'	3.5	данные отсутствуют	данные отсутствуют	данные отсутствуют
7	1.1.7	1.1.8	299°49.9'	5.73	данные отсутствуют	данные отсутствуют	данные отсутствуют
8	1.1.8	1.1.9	29°49.4'	5.43	данные отсутствуют	данные отсутствуют	данные отсутствуют
9	1.1.9	1.1.10	18°0.5'	3.4	данные отсутствуют	данные отсутствуют	данные отсутствуют
10	1.1.10	1.1.11	15°24.9'	24.79	данные отсутствуют	данные отсутствуют	данные отсутствуют
11	1.1.11	1.1.12	85°59.6'	15.32	данные отсутствуют	данные отсутствуют	данные отсутствуют
12	1.1.12	1.1.13	112°37.1'	25.79	данные отсутствуют	данные отсутствуют	данные отсутствуют
13	1.1.13	1.1.1	204°32.4'	71.12	данные отсутствуют	данные отсутствуют	данные отсутствуют

полное наименование должности	подпись	инициалы, фамилия
-------------------------------	---------	-------------------

М.П.

Выписка из Единого государственного реестра недвижимости об объекте недвижимости

Описание местоположения земельного участка

Земельный участок			
вид объекта недвижимости			
Лист № 1 раздела 3.2	Всего листов раздела 3.2: 1	Всего разделов: 8	Всего листов выписки: 10
25 июня 2021г. № КУВИ-002/2021-78100935			
Кадастровый номер:		53:08:0102105:50	

Сведения о характерных точках границы земельного участка				
Система координат МСК 53 (Зона-2)				
Номер точки	Координаты, м		Описание закрепления на местности	Средняя квадратичная погрешность определения координат характерных точек границ земельного участка, м
	X	Y		
1	2	3	4	5
1	595640.41	2254969.98	Закрепление отсутствует	-
2	595643.35	2254962.92	Закрепление отсутствует	-
3	595644.66	2254960.17	Закрепление отсутствует	-
4	595649.41	2254944.66	Закрепление отсутствует	-
5	595652.77	2254946.12	Закрепление отсутствует	-
6	595675.81	2254955.58	Закрепление отсутствует	-
7	595679.27	2254955.06	Закрепление отсутствует	-
8	595682.12	2254950.09	Закрепление отсутствует	-
9	595686.83	2254952.79	Закрепление отсутствует	-
10	595690.06	2254953.84	Закрепление отсутствует	-
11	595713.96	2254960.43	Закрепление отсутствует	-
12	595715.03	2254975.71	Закрепление отсутствует	-
13	595705.11	2254999.52	Закрепление отсутствует	-
14	595640.41	2254969.98	Закрепление отсутствует	-

полное наименование должности	подпись	инициалы, фамилия
-------------------------------	---------	-------------------

М.П.

Выписка из Единого государственного реестра недвижимости об объекте недвижимости
Сведения о частях земельного участка

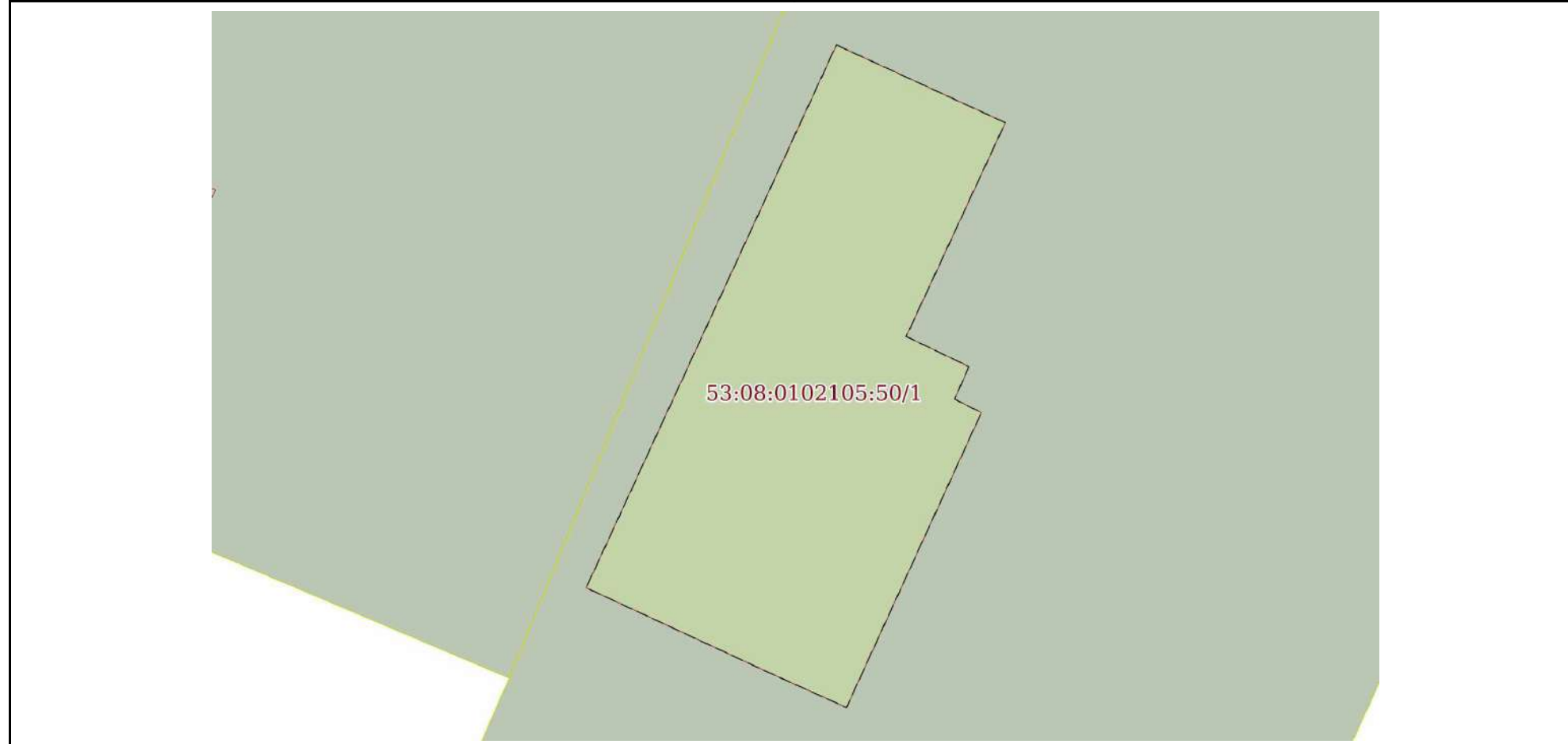
Земельный участок			
вид объекта недвижимости			

Лист № 1 раздела 4	Всего листов раздела 4: 1	Всего разделов: 8	Всего листов выписки: 10
--------------------	---------------------------	-------------------	--------------------------

25 июня 2021г. № КУВИ-002/2021-78100935

Кадастровый номер: 53:08:0102105:50

План (чертеж, схема) части земельного участка Учетный номер части: 53:08:0102105:50/1



Масштаб 1:200 Условные обозначения:

полное наименование должности	подпись	инициалы, фамилия
-------------------------------	---------	-------------------

М.П.

Выписка из Единого государственного реестра недвижимости об объекте недвижимости
Сведения о частях земельного участка

Земельный участок			
вид объекта недвижимости			

Лист № 1 раздела 4.1	Всего листов раздела 4.1: 1	Всего разделов: 8	Всего листов выписки: 10
----------------------	-----------------------------	-------------------	--------------------------

25 июня 2021г. № КУВИ-002/2021-78100935

Кадастровый номер: 53:08:0102105:50

Учетный номер части	Площадь, м2	Содержание ограничения в использовании или ограничения права на объект недвижимости или обременения объекта недвижимости
1	2	3
53:08:0102105:50/1	167	данные отсутствуют

полное наименование должности	подпись	инициалы, фамилия
-------------------------------	---------	-------------------

М.П.

Выписка из Единого государственного реестра недвижимости об объекте недвижимости
Сведения о частях земельного участка

Земельный участок			
вид объекта недвижимости			
Лист № 1 раздела 4.2	Всего листов раздела 4.2: 1	Всего разделов: 8	Всего листов выписки: 10
25 июня 2021г. № КУВИ-002/2021-78100935			
Кадастровый номер:		53:08:0102105:50	

Сведения о характерных точках границы части (частей) земельного участка				
Учетный номер части: 53:08:0102105:50/1				
Система координат МСК 53 (Зона-2)				
Номер точки	Координаты, м		Описание закрепления на местности	Средняя квадратичная погрешность определения координат характерных точек границ земельного участка, м
	X	Y		
1	2	3	4	5
1	595674.19	2254957.19	Закрепление отсутствует	-
2	595671.56	2254962.9	Закрепление отсутствует	-
3	595664.33	2254959.55	Закрепление отсутствует	-
4	595663.31	2254961.67	Закрепление отсутствует	-
5	595662.21	2254961.19	Закрепление отсутствует	-
6	595661.75	2254962.09	Закрепление отсутствует	-
7	595651.78	2254957.53	Закрепление отсутствует	-
8	595652.9	2254955.04	Закрепление отсутствует	-
9	595655.83	2254948.73	Закрепление отсутствует	-
10	595674.19	2254957.19	Закрепление отсутствует	-

полное наименование должности	подпись	инициалы, фамилия

М.П.

Выписка из Единого государственного реестра недвижимости
о переходе прав на объект недвижимости

Филиал Федерального государственного бюджетного учреждения "Федеральная кадастровая палата Федеральной службы государственной регистрации, кадастра и картографии" по Новгородской области
полное наименование органа регистрации прав

17.02.2022г.

№ КУВИ-001/2022-22631496

На основании запроса от 17.02.2022, поступившего на рассмотрение 17.02.2022, сообщаем, что в Единый государственный реестр недвижимости внесены записи о государственной регистрации перехода прав на:

1	Вид объекта недвижимости:	Земельный участок
	Кадастровый номер:	53:08:0102105:50
	Местоположение:	обл. Новгородская, р-н Маловишерский, д. Мстинский Мост, ул. Кооперативная, д.46
2	Зарегистрировано:	
2.1	правообладатель:	Михайлов Николай Дмитриевич, 27.02.1949, д.Увары Маловишерского района, Гражданин РФ, СНИЛС 024-157-991 48 Паспорт гражданина Российской Федерации серия 49 02 №308268, выдан 12.04.2002, Маловишерским РОВД Новгородской области
	вид зарегистрированного права, доля в праве:	Собственность
	сведения об осуществлении государственной регистрации сделки, права без необходимого в силу закона согласия третьего лица, органа:	данные отсутствуют
	дата государственной регистрации права:	10.04.2003
	номер государственной регистрации права:	53-01/08-01/2003-444
	дата, номер и основание государственной регистрации перехода (прекращения) права:	22.12.2020 53:08:0102105:50-53/039/2020-1 Свидетельство о праве на наследство по закону
2.2	правообладатель:	Михайлова Галина Федоровна, 08.08.1954, ст. Мстинский Мост Маловишерского района Новгородской области, Российская Федерация, СНИЛС 024-157-992 49 Паспорт гражданина Российской Федерации серия 49 00 №055083, выдан 02.11.2000, Маловишерским РОВД Новгородской области
	вид зарегистрированного права, доля в праве:	Собственность
	сведения об осуществлении государственной регистрации сделки, права без необходимого в силу закона согласия третьего лица, органа:	данные отсутствуют
	дата государственной регистрации права:	22.12.2020
	номер государственной регистрации права:	53:08:0102105:50-53/039/2020-2
	дата, номер и основание государственной регистрации перехода (прекращения) права:	

3	Получатель выписки	Администрация Маловишерского муниципального района
---	--------------------	----------------------------------------------------

Использование сведений, содержащихся в настоящей выписке, способами или в форме, которые наносят ущерб правам и законным интересам правообладателей, влечет ответственность, предусмотренную законодательством Российской Федерации

полное наименование должности	подпись	инициалы, фамилия

М.П.

Сведения об основных характеристиках объекта недвижимости

Земельный участок			
(вид объекта недвижимости)			
Лист № ___ Раздела 1	Всего листов раздела 1 : ___	Всего разделов: ___	Всего листов выписки: ___
22.05.2021 № **/****/*****			
Кадастровый номер:		53:08:0102105:145	

Номер кадастрового квартала:	53:08:0102105
Дата присвоения кадастрового номера:	07.06.1994
Ранее присвоенный государственный учетный номер:	данные отсутствуют
Адрес:	установлено относительно ориентира, расположенного за пределами участка. Почтовый адрес ориентира: Новгородская обл, р-н Маловишерский, с/п Бургинское, д Мстинский Мост, ул Зеленая, дом 51
Площадь:	1594 +/- 8кв. м
Кадастровая стоимость, руб.:	197385.02
Кадастровые номера расположенных в пределах земельного участка объектов недвижимости:	53:08:0102105:188
Категория земель:	Земли населённых пунктов
Виды разрешенного использования:	для ведения личного подсобного хозяйства
Статус записи об объекте недвижимости:	Сведения об объекте недвижимости имеют статус "актуальные, ранее учтенные"
Особые отметки:	данные отсутствуют

Сведения о зарегистрированных правах на объект недвижимости

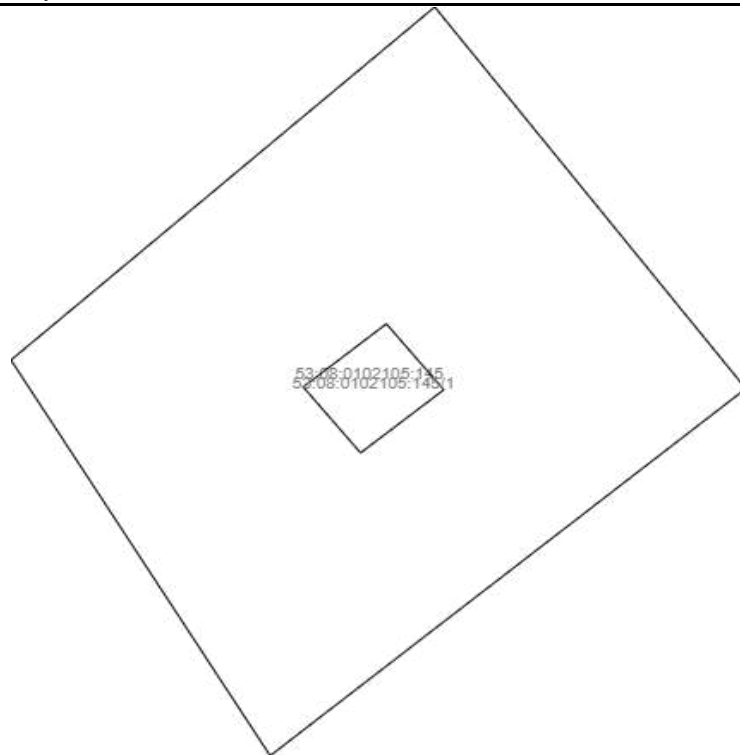
Земельный участок			
(вид объекта недвижимости)			
Лист № ____	Раздела 2	Всего листов раздела 2 : ____	Всего разделов: ____
Всего листов выписки: ____			
22.05.2021 № **/****/*****			
Кадастровый номер:		53:08:0102105:145	

1.	Правообладатель (правообладатели):	1.1.	Кожарева Лидия Сергеевна
2.	Вид, номер и дата государственной регистрации права:	2.1.	Собственность, № 53-53-04/027/2009-055 от 09.10.2009
3.	Документы-основания:	3.1.	сведения не предоставляются
4.	Ограничение прав и обременение объекта недвижимости:	не зарегистрировано	
5.	Сведения о наличии решения об изъятии объекта недвижимости для государственных и муниципальных нужд:	данные отсутствуют	
6.	Сведения об осуществлении государственной регистрации прав без необходимого в силу закона согласия третьего лица, органа:	данные отсутствуют	

Описание местоположения земельного участка

Земельный участок			
(вид объекта недвижимости)			
Лист № ___ Раздела 3	Всего листов раздела 3 : ___	Всего разделов: ___	Всего листов выписки: ___
22.05.2021 № **/****/*****			
Кадастровый номер:		53:08:0102105:145	

План (чертеж, схема) земельного участка:



Масштаб 1:

Условные обозначения:

Сведения об основных характеристиках объекта недвижимости

Земельный участок			
(вид объекта недвижимости)			
Лист № ___ Раздела 1	Всего листов раздела 1 : ___	Всего разделов: ___	Всего листов выписки: ___
22.05.2021 № **/****/*****			
Кадастровый номер:		53:08:0102105:146	

Номер кадастрового квартала:	53:08:0102105
Дата присвоения кадастрового номера:	18.12.1992
Ранее присвоенный государственный учетный номер:	данные отсутствуют
Адрес:	Новгородская обл, р-н Маловишерский, с/п Бургинское, д Мстинский Мост, ул Зеленая
Площадь:	1000 +/- 22кв. м
Кадастровая стоимость, руб.:	123830
Кадастровые номера расположенных в пределах земельного участка объектов недвижимости:	данные отсутствуют
Категория земель:	Земли населённых пунктов
Виды разрешенного использования:	для ведения личного подсобного хозяйства
Статус записи об объекте недвижимости:	Сведения об объекте недвижимости имеют статус "актуальные, ранее учтенные"
Особые отметки:	данные отсутствуют

Сведения о зарегистрированных правах на объект недвижимости

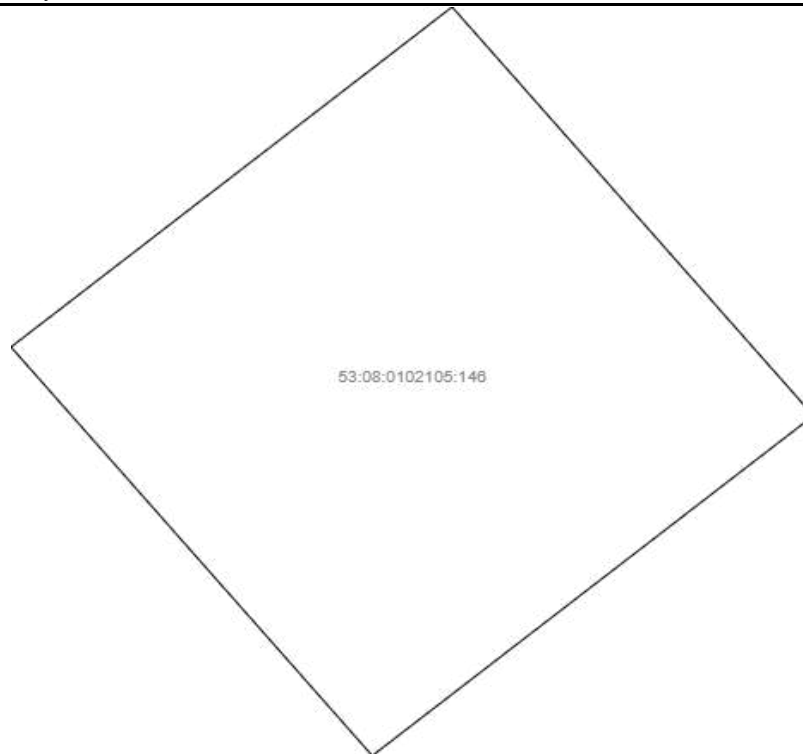
Земельный участок			
(вид объекта недвижимости)			
Лист № ____	Раздела 2	Всего листов раздела 2 : ____	Всего разделов: ____
Всего листов выписки: ____			
22.05.2021 № **/****/*****			
Кадастровый номер:		53:08:0102105:146	

1.	Правообладатель (правообладатели):	1.1.	Синюрин Александр Александрович
2.	Вид, номер и дата государственной регистрации права:	2.1.	Собственность, № 53-53-04/022/2012-330 от 20.08.2012
3.	Документы-основания:	3.1.	сведения не предоставляются
4.	Ограничение прав и обременение объекта недвижимости:	не зарегистрировано	
5.	Сведения о наличии решения об изъятии объекта недвижимости для государственных и муниципальных нужд:	данные отсутствуют	
6.	Сведения об осуществлении государственной регистрации прав без необходимого в силу закона согласия третьего лица, органа:	данные отсутствуют	

Описание местоположения земельного участка

Земельный участок			
(вид объекта недвижимости)			
Лист № ____	Раздела 3	Всего листов раздела 3 : ____	Всего разделов: ____
Всего листов выписки: ____			
22.05.2021 № **/****/*****			
Кадастровый номер:		53:08:0102105:146	

План (чертеж, схема) земельного участка:



Масштаб 1:

Условные обозначения:

Филиал Федерального государственного бюджетного учреждения "Федеральная кадастровая палата Федеральной службы государственной регистрации, кадастра и картографии" по Новгородской области
полное наименование органа регистрации прав

Выписка из Единого государственного реестра недвижимости об объекте недвижимости

Сведения о характеристиках объекта недвижимости

На основании запроса от 25.06.2021, поступившего на рассмотрение 25.06.2021, сообщаем, что согласно записям Единого государственного реестра недвижимости:

Раздел 1 Лист 1

Земельный участок			
вид объекта недвижимости			

Лист № 1 раздела 1	Всего листов раздела 1: 2	Всего разделов: 5	Всего листов выписки: 7
--------------------	---------------------------	-------------------	-------------------------

25 июня 2021г. № КУВИ-002/2021-78100636	
Кадастровый номер:	53:08:0102105:421
Номер кадастрового квартала:	53:08:0102105
Дата присвоения кадастрового номера:	31.12.2016

Ранее присвоенный государственный учетный номер:	данные отсутствуют
Адрес:	Российская Федерация, Новгородская область, Маловишерский муниципальный район, Бургинское сельское поселение, д. Мстинский Мост, ул.Зеленая, з/у54
Площадь:	3000 +/- 19
Кадастровая стоимость, руб.:	371490
Кадастровые номера расположенных в пределах земельного участка объектов недвижимости:	данные отсутствуют
Кадастровые номера объектов недвижимости, из которых образован объект недвижимости:	данные отсутствуют
Кадастровые номера образованных объектов недвижимости:	данные отсутствуют
Категория земель:	Земли населенных пунктов
Виды разрешенного использования:	ведение личного подсобного хозяйства
Сведения о кадастровом инженеру:	данные отсутствуют
Сведения о лесах, водных объектах и об иных природных объектах, расположенных в пределах земельного участка:	данные отсутствуют
Сведения о том, что земельный участок полностью расположен в границах зоны с особыми условиями использования территории, территории объекта культурного наследия, публичного сервитута:	данные отсутствуют
Сведения о том, что земельный участок расположен в границах особой экономической зоны, территории опережающего социально-экономического развития, зоны территориального развития в Российской Федерации, игровой зоны:	данные отсутствуют

полное наименование должности	подпись	инициалы, фамилия
-------------------------------	---------	-------------------

М.П.

Земельный участок			
вид объекта недвижимости			
Лист № 2 раздела 1	Всего листов раздела 1: 2	Всего разделов: 5	Всего листов выписки: 7
25 июня 2021г. № КУВИ-002/2021-78100636			
Кадастровый номер:		53:08:0102105:421	
Сведения о том, что земельный участок расположен в границах особо охраняемой природной территории, охотничьих угодий, лесничеств:	данные отсутствуют		
Сведения о результатах проведения государственного земельного надзора:	данные отсутствуют		
Сведения о расположении земельного участка в границах территории, в отношении которой утвержден проект межевания территории:	данные отсутствуют		
Условный номер земельного участка:	данные отсутствуют		
Сведения о принятии акта и (или) заключении договора, предусматривающих предоставление в соответствии с земельным законодательством исполнительным органом государственным органом власти или органом местного самоуправления, находящегося в государственной или муниципальной собственности земельного участка для строительства наемного дома социального использования или наемного дома коммерческого использования:	данные отсутствуют		
Сведения о том, что земельный участок или земельные участки образованы на основании решения об изъятии земельного участка и (или) расположенного на нем объекта недвижимости для государственных или муниципальных нужд:	данные отсутствуют		
Сведения о том, что земельный участок образован из земель или земельного участка, государственная собственность на которые не разграничена:	данные отсутствуют		
Сведения о наличии земельного спора о местоположении границ земельных участков:	данные отсутствуют		
Статус записи об объекте недвижимости:	Сведения об объекте недвижимости имеют статус "актуальные"		
Особые отметки:	Сведения, необходимые для заполнения раздела: 4 - Сведения о частях земельного участка, отсутствуют.		
Получатель выписки:	Администрация Маловишерского муниципального района		

полное наименование должности	подпись	инициалы, фамилия

М.П.

Выписка из Единого государственного реестра недвижимости об объекте недвижимости

Сведения о зарегистрированных правах

Земельный участок			
вид объекта недвижимости			
Лист № 1 раздела 2		Всего листов раздела 2: 2	
		Всего разделов: 5	
Всего листов выписки: 7			
25 июня 2021г. № КУВИ-002/2021-78100636			
Кадастровый номер:		53:08:0102105:421	
1	Правообладатель (правообладатели):	1.1	Бекеров Наиль Мингачевич, 03.01.1959, гор. Карши Кашкадарьинской обл. Узбекистан, Российская Федерация Паспорт гражданина Российской Федерации серия 49 09 №924474, выдан 25.12.2009, ТП УФМС России по Новгородской области в Маловишерском районе
2	Вид, номер, дата и время государственной регистрации права:	2.1	Собственность 53:08:0102105:421-53/096/2018-1 17.12.2018 11:39:15
3	Сведения об осуществлении государственной регистрации сделки, права без необходимого в силу закона согласия третьего лица, органа:	3.1	данные отсутствуют
4	Ограничение прав и обременение объекта недвижимости:	не зарегистрировано	
5	Договоры участия в долевом строительстве:	не зарегистрировано	
6	Заявленные в судебном порядке права требования:	данные отсутствуют	
7	Сведения о возражении в отношении зарегистрированного права:	данные отсутствуют	
8	Сведения о наличии решения об изъятии объекта недвижимости для государственных и муниципальных нужд:	данные отсутствуют	
9	Сведения о невозможности государственной регистрации без личного участия правообладателя или его законного представителя:	данные отсутствуют	
10	Правопритязания и сведения о наличии поступивших, но не рассмотренных заявлений о проведении государственной регистрации права (перехода, прекращения права), ограничения права или обременения объекта недвижимости, сделки в отношении объекта недвижимости:	отсутствуют	

полное наименование должности	подпись	инициалы, фамилия
-------------------------------	---------	-------------------

М.П.

Земельный участок			
вид объекта недвижимости			
Лист № 2 раздела 2	Всего листов раздела 2: 2	Всего разделов: 5	Всего листов выписки: 7
25 июня 2021г. № КУВИ-002/2021-78100636			
Кадастровый номер:		53:08:0102105:421	
11	Сведения о невозможности государственной регистрации перехода, прекращения, ограничения права на земельный участок из земель сельскохозяйственного назначения:	данные отсутствуют	

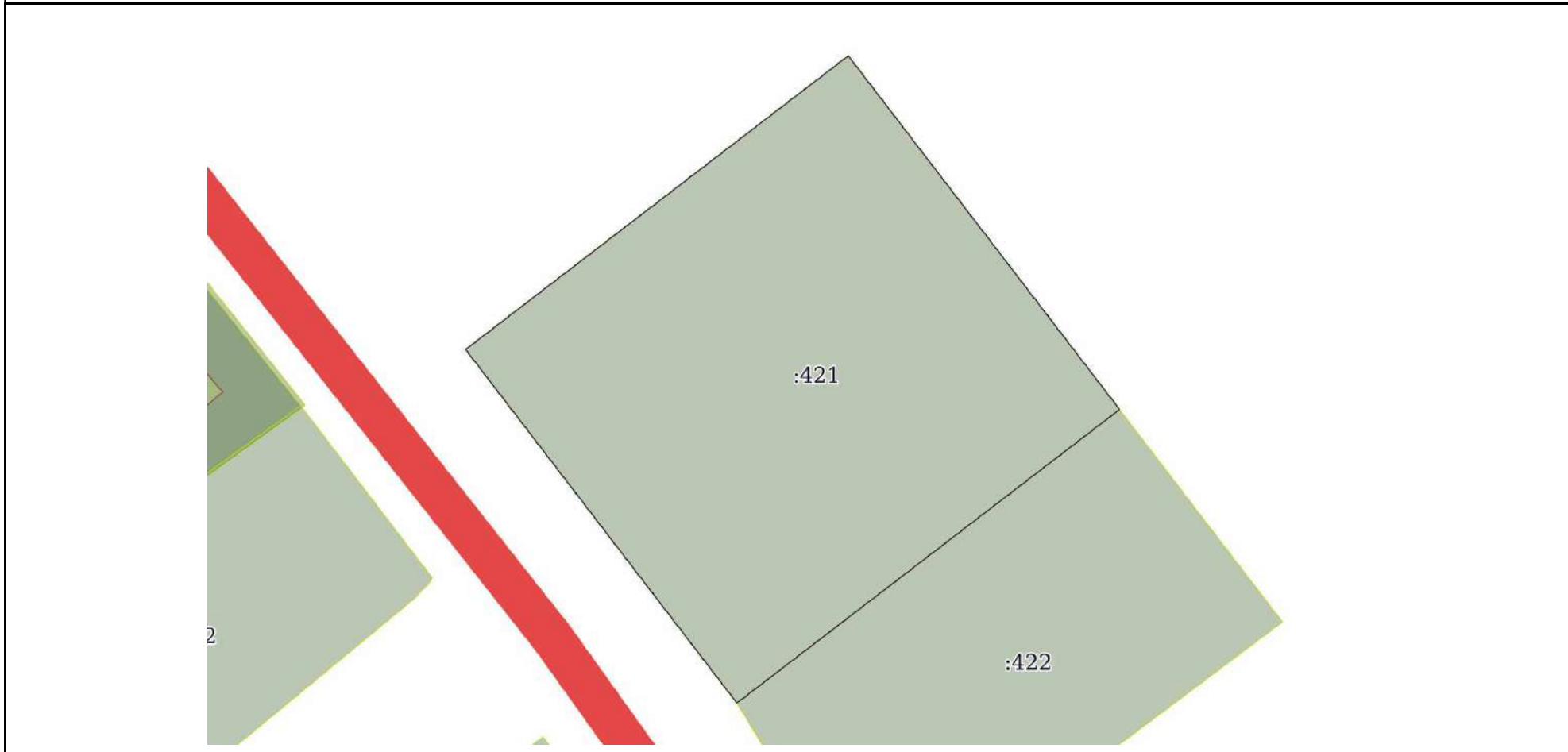
полное наименование должности	подпись	инициалы, фамилия

М.П.

Выписка из Единого государственного реестра недвижимости об объекте недвижимости
 Описание местоположения земельного участка

Земельный участок			
вид объекта недвижимости			
Лист № 1 раздела 3	Всего листов раздела 3: 1	Всего разделов: 5	Всего листов выписки: 7
25 июня 2021г. № КУВИ-002/2021-78100636			
Кадастровый номер:		53:08:0102105:421	

План (чертеж, схема) земельного участка



Масштаб 1:700 Условные обозначения:

полное наименование должности	подпись	инициалы, фамилия

М.П.

Выписка из Единого государственного реестра недвижимости об объекте недвижимости

Описание местоположения земельного участка

Земельный участок			
вид объекта недвижимости			
Лист № 1 раздела 3.1	Всего листов раздела 3.1: 1	Всего разделов: 5	Всего листов выписки: 7
25 июня 2021г. № КУВИ-002/2021-78100636			
Кадастровый номер:		53:08:0102105:421	

Описание местоположения границ земельного участка							
№ п/п	Номер точки		Дирекционный угол	Горизонтальное проложение, м	Описание закрепления на местности	Кадастровые номера смежных участков	Сведения об адресах правообладателей смежных земельных участков
	начальная	конечная					
1	2	3	4	5	6	7	8
1	1.1.1	1.1.2	142°30.1`	52.65	данные отсутствуют	данные отсутствуют	данные отсутствуют
2	1.1.2	1.1.3	232°30.5`	56.98	данные отсутствуют	53:08:0102105:422	данные отсутствуют
3	1.1.3	1.1.4	322°29.6`	52.64	данные отсутствуют	данные отсутствуют	данные отсутствуют
4	1.1.4	1.1.1	52°30.1`	56.99	данные отсутствуют	данные отсутствуют	данные отсутствуют

полное наименование должности	подпись	инициалы, фамилия

М.П.

Выписка из Единого государственного реестра недвижимости об объекте недвижимости

Описание местоположения земельного участка

Земельный участок			
вид объекта недвижимости			
Лист № 1 раздела 3.2	Всего листов раздела 3.2: 1	Всего разделов: 5	Всего листов выписки: 7
25 июня 2021г. № КУВИ-002/2021-78100636			
Кадастровый номер:		53:08:0102105:421	

Сведения о характерных точках границы земельного участка				
Система координат МСК 53 (Зона-2)				
Номер точки	Координаты, м		Описание закрепления на местности	Средняя квадратичная погрешность определения координат характерных точек границ земельного участка, м
	X	Y		
1	2	3	4	5
1	596068.17	2255272.05	-	0.1
2	596026.4	2255304.1	-	0.1
3	595991.72	2255258.89	-	0.1
4	596033.48	2255226.84	-	0.1
5	596068.17	2255272.05	-	0.1

полное наименование должности	подпись	инициалы, фамилия

М.П.

Филиал Федерального государственного бюджетного учреждения "Федеральная кадастровая палата Федеральной службы государственной регистрации, кадастра и картографии" по Новгородской области
полное наименование органа регистрации прав

Выписка из Единого государственного реестра недвижимости об объекте недвижимости

Сведения о характеристиках объекта недвижимости

На основании запроса от 25.06.2021, поступившего на рассмотрение 25.06.2021, сообщаем, что согласно записям Единого государственного реестра недвижимости:

Раздел 1 Лист 1

Земельный участок			
вид объекта недвижимости			

Лист № 1 раздела 1	Всего листов раздела 1: 2	Всего разделов: 5	Всего листов выписки: 7
--------------------	---------------------------	-------------------	-------------------------

25 июня 2021г. № КУВИ-002/2021-78200929	
Кадастровый номер:	53:08:0102105:422
Номер кадастрового квартала:	53:08:0102105
Дата присвоения кадастрового номера:	20.07.2017

Ранее присвоенный государственный учетный номер:	данные отсутствуют
Адрес:	Российская Федерация, Новгородская область, Маловишерский муниципальный район, Бургинское сельское поселение, д. Мстинский Мост, ул. Зеленая, з/у 36
Площадь:	1841 +/- 15
Кадастровая стоимость, руб.:	227971.03
Кадастровые номера расположенных в пределах земельного участка объектов недвижимости:	данные отсутствуют
Кадастровые номера объектов недвижимости, из которых образован объект недвижимости:	данные отсутствуют
Кадастровые номера образованных объектов недвижимости:	данные отсутствуют
Категория земель:	Земли населенных пунктов
Виды разрешенного использования:	для ведения личного подсобного хозяйства
Сведения о кадастровом инженеру:	данные отсутствуют
Сведения о лесах, водных объектах и об иных природных объектах, расположенных в пределах земельного участка:	данные отсутствуют
Сведения о том, что земельный участок полностью расположен в границах зоны с особыми условиями использования территории, территории объекта культурного наследия, публичного сервитута:	данные отсутствуют
Сведения о том, что земельный участок расположен в границах особой экономической зоны, территории опережающего социально-экономического развития, зоны территориального развития в Российской Федерации, игровой зоны:	данные отсутствуют

полное наименование должности	подпись	инициалы, фамилия
-------------------------------	---------	-------------------

М.П.

Земельный участок			
вид объекта недвижимости			
Лист № 2 раздела 1	Всего листов раздела 1: 2	Всего разделов: 5	Всего листов выписки: 7
25 июня 2021г. № КУВИ-002/2021-78200929			
Кадастровый номер:		53:08:0102105:422	
Сведения о том, что земельный участок расположен в границах особо охраняемой природной территории, охотничьих угодий, лесничеств:	данные отсутствуют		
Сведения о результатах проведения государственного земельного надзора:	данные отсутствуют		
Сведения о расположении земельного участка в границах территории, в отношении которой утвержден проект межевания территории:	данные отсутствуют		
Условный номер земельного участка:	данные отсутствуют		
Сведения о принятии акта и (или) заключении договора, предусматривающих предоставление в соответствии с земельным законодательством исполнительным органом государственным органом власти или органом местного самоуправления, находящегося в государственной или муниципальной собственности земельного участка для строительства наемного дома социального использования или наемного дома коммерческого использования:	данные отсутствуют		
Сведения о том, что земельный участок или земельные участки образованы на основании решения об изъятии земельного участка и (или) расположенного на нем объекта недвижимости для государственных или муниципальных нужд:	данные отсутствуют		
Сведения о том, что земельный участок образован из земель или земельного участка, государственная собственность на которые не разграничена:	данные отсутствуют		
Сведения о наличии земельного спора о местоположении границ земельных участков:	данные отсутствуют		
Статус записи об объекте недвижимости:	Сведения об объекте недвижимости имеют статус "актуальные"		
Особые отметки:	Сведения, необходимые для заполнения раздела: 4 - Сведения о частях земельного участка, отсутствуют.		
Получатель выписки:	Администрация Маловишерского муниципального района		

полное наименование должности	подпись	инициалы, фамилия

М.П.

Выписка из Единого государственного реестра недвижимости об объекте недвижимости

Сведения о зарегистрированных правах

Земельный участок			
вид объекта недвижимости			
Лист № 1 раздела 2	Всего листов раздела 2: 2	Всего разделов: 5	Всего листов выписки: 7
25 июня 2021г. № КУВИ-002/2021-78200929			
Кадастровый номер:		53:08:0102105:422	

1	Правообладатель (правообладатели):	1.1	данные о правообладателе отсутствуют
2	Вид, номер, дата и время государственной регистрации права:	2.1	не зарегистрировано
3	Сведения об осуществлении государственной регистрации сделки, права без необходимого в силу закона согласия третьего лица, органа:	3.1	данные отсутствуют
4	Ограничение прав и обременение объекта недвижимости:		
	4.1 вид:	Аренда	
	дата государственной регистрации:	19.09.2017 08:40:45	
	номер государственной регистрации:	53:08:0102105:422-53/004/2017-2	
	срок, на который установлено ограничение прав и обременение объекта недвижимости:	Срок действия с 03.08.2017 по 02.08.2037 с 03.08.2017 по 02.08.2037	
	лицо, в пользу которого установлено ограничение прав и обременение объекта недвижимости:	Ухов Владимир Петрович, 02.06.1953, с. Теплинка Красноярского р-на Астраханской обл., Российская Федерация, СНИЛС 014-944-713 51 Паспорт гражданина Российской Федерации серия 40 11 №416034, выдан 23.12.2011, ТП №4 Отдела УФМС России по Санкт-Петербургу и Ленинградской обл.в Адмиралтейском р-не гор. Санкт-Петербурга Новгородская область, Маловишерский район, д.Мстинский Мост, ул.Революции, д.70	
	основание государственной регистрации:	Договор аренды земельного участка, № 33-17, выдан 03.08.2017, дата государственной регистрации: 19.09.2017, номер государственной регистрации: 53:08:0102105:422-53/004/2017-1	
	сведения об осуществлении государственной регистрации сделки, права, ограничения права без необходимого в силу закона согласия третьего лица, органа:	данные отсутствуют	
	сведения об управляющем залогом и о договоре управления залогом, если такой договор заключен для управления ипотекой:	данные отсутствуют	
5	Договоры участия в долевом строительстве:	не зарегистрировано	
6	Заявленные в судебном порядке права требования:	данные отсутствуют	
7	Сведения о возражении в отношении зарегистрированного права:	данные отсутствуют	
8	Сведения о наличии решения об изъятии объекта недвижимости для государственных и муниципальных нужд:	данные отсутствуют	

полное наименование должности	подпись	инициалы, фамилия
-------------------------------	---------	-------------------

М.П.

Земельный участок		
вид объекта недвижимости		
Лист № 2 раздела 2	Всего листов раздела 2: 2	Всего разделов: 5
Всего листов выписки: 7		
25 июня 2021г. № КУВИ-002/2021-78200929		
Кадастровый номер:		53:08:0102105:422
9	Сведения о невозможности государственной регистрации без личного участия правообладателя или его законного представителя:	данные отсутствуют
10	Правопритязания и сведения о наличии поступивших, но не рассмотренных заявлений о проведении государственной регистрации права (перехода, прекращения права), ограничения права или обременения объекта недвижимости, сделки в отношении объекта недвижимости:	отсутствуют
11	Сведения о невозможности государственной регистрации перехода, прекращения, ограничения права на земельный участок из земель сельскохозяйственного назначения:	данные отсутствуют

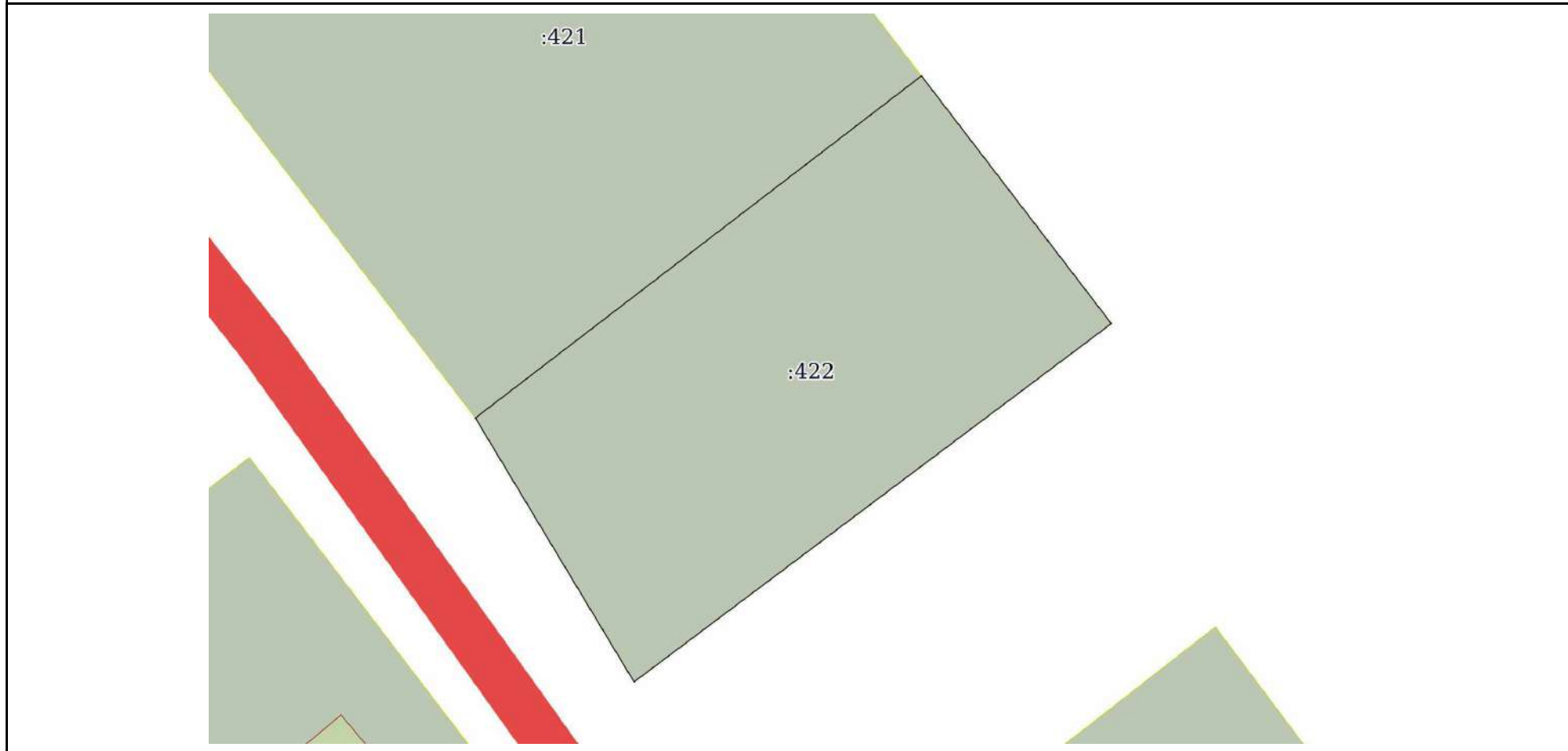
полное наименование должности	подпись	инициалы, фамилия

М.П.

Выписка из Единого государственного реестра недвижимости об объекте недвижимости
 Описание местоположения земельного участка

Земельный участок			
вид объекта недвижимости			
Лист № 1 раздела 3	Всего листов раздела 3: 1	Всего разделов: 5	Всего листов выписки: 7
25 июня 2021г. № КУВИ-002/2021-78200929			
Кадастровый номер:		53:08:0102105:422	

План (чертеж, схема) земельного участка



Масштаб 1:600 Условные обозначения:

полное наименование должности	подпись	инициалы, фамилия

М.П.

Выписка из Единого государственного реестра недвижимости об объекте недвижимости

Описание местоположения земельного участка

Земельный участок			
вид объекта недвижимости			
Лист № 1 раздела 3.1	Всего листов раздела 3.1: 1	Всего разделов: 5	Всего листов выписки: 7
25 июня 2021г. № КУВИ-002/2021-78200929			
Кадастровый номер:		53:08:0102105:422	

Описание местоположения границ земельного участка							
№ п/п	Номер точки		Дирекционный угол	Горизонтальное проложение, м	Описание закрепления на местности	Кадастровые номера смежных участков	Сведения об адресах правообладателей смежных земельных участков
	начальная	конечная					
1	2	3	4	5	6	7	8
1	1.1.1	1.1.2	52°30.5'	56.98	забор	53:08:0102105:421	адрес отсутствует
2	1.1.2	1.1.3	142°31.5'	31.64	-	данные отсутствуют	данные отсутствуют
3	1.1.3	1.1.4	233°5.8'	60.5	-	данные отсутствуют	данные отсутствуют
4	1.1.4	1.1.1	328°59.9'	31.22	-	данные отсутствуют	данные отсутствуют

полное наименование должности	подпись	инициалы, фамилия

М.П.

Выписка из Единого государственного реестра недвижимости об объекте недвижимости

Описание местоположения земельного участка

Земельный участок			
вид объекта недвижимости			
Лист № 1 раздела 3.2	Всего листов раздела 3.2: 1	Всего разделов: 5	Всего листов выписки: 7
25 июня 2021г. № КУВИ-002/2021-78200929			
Кадастровый номер:		53:08:0102105:422	

Сведения о характерных точках границы земельного участка				
Система координат МСК 53 (Зона-2)				
Номер точки	Координаты, м		Описание закрепления на местности	Средняя квадратичная погрешность определения координат характерных точек границ земельного участка, м
	X	Y		
1	2	3	4	5
1	595991.72	2255258.89	Долговременный межевой знак	0.1
2	596026.4	2255304.1	Долговременный межевой знак	0.1
3	596001.29	2255323.35	Долговременный межевой знак	0.1
4	595964.96	2255274.97	Долговременный межевой знак	0.1
5	595991.72	2255258.89	Долговременный межевой знак	0.1

полное наименование должности	подпись	инициалы, фамилия

М.П.

Филиал Федерального государственного бюджетного учреждения "Федеральная кадастровая палата Федеральной службы государственной регистрации, кадастра и картографии" по Новгородской области
полное наименование органа регистрации прав

Выписка из Единого государственного реестра недвижимости об объекте недвижимости

Сведения о характеристиках объекта недвижимости

На основании запроса от 25.06.2021, поступившего на рассмотрение 25.06.2021, сообщаем, что согласно записям Единого государственного реестра недвижимости:

Раздел 1 Лист 1

Земельный участок			
вид объекта недвижимости			

Лист № 1 раздела 1	Всего листов раздела 1: 2	Всего разделов: 4	Всего листов выписки: 5
--------------------	---------------------------	-------------------	-------------------------

25 июня 2021г. № КУВИ-002/2021-78201236	
Кадастровый номер:	53:08:0102105:535
Номер кадастрового квартала:	53:08:0102105
Дата присвоения кадастрового номера:	05.04.2019

Ранее присвоенный государственный учетный номер:	данные отсутствуют
Адрес:	Российская Федерация, Новгородская область, Маловишерский муниципальный район, Бургинское сельское поселение, д.Мстинский Мост, ул. Зеленая, з/у 47
Площадь:	2000 +/- 16
Кадастровая стоимость, руб.:	247660
Кадастровые номера расположенных в пределах земельного участка объектов недвижимости:	данные отсутствуют
Кадастровые номера объектов недвижимости, из которых образован объект недвижимости:	53:08:0102105:147
Кадастровые номера образованных объектов недвижимости:	данные отсутствуют
Категория земель:	Земли населенных пунктов
Виды разрешенного использования:	для ведения личного подсобного хозяйства
Сведения о кадастровом инженеру:	17595, образованием земельного участка путем перераспределения земельного участка с кадастровым номером 53:08:0102105:147, расположенного по адресу Новгородская область, Маловишерский район, Бургинское сельское поселение, д. Мстинский Мост, ул. Зеленая и нераспределенных незакрепленных земель государственной собственности., б/н, 2018-04-09
Сведения о лесах, водных объектах и об иных природных объектах, расположенных в пределах земельного участка:	данные отсутствуют
Сведения о том, что земельный участок полностью расположен в границах зоны с особыми условиями использования территории, территории объекта культурного наследия, публичного сервитута:	данные отсутствуют

полное наименование должности	подпись	инициалы, фамилия
-------------------------------	---------	-------------------

М.П.

Земельный участок			
вид объекта недвижимости			
Лист № 2 раздела 1	Всего листов раздела 1: 2	Всего разделов: 4	Всего листов выписки: 5
25 июня 2021г. № КУВИ-002/2021-78201236			
Кадастровый номер:		53:08:0102105:535	
Сведения о том, что земельный участок расположен в границах особой экономической зоны, территории опережающего социально-экономического развития, зоны территориального развития в Российской Федерации, игровой зоны:	данные отсутствуют		
Сведения о том, что земельный участок расположен в границах особо охраняемой природной территории, охотничьих угодий, лесничеств:	данные отсутствуют		
Сведения о результатах проведения государственного земельного надзора:	данные отсутствуют		
Сведения о расположении земельного участка в границах территории, в отношении которой утвержден проект межевания территории:	данные отсутствуют		
Условный номер земельного участка:	данные отсутствуют		
Сведения о принятии акта и (или) заключении договора, предусматривающих предоставление в соответствии с земельным законодательством исполнительным органом государственным органом власти или органом местного самоуправления, находящегося в государственной или муниципальной собственности земельного участка для строительства наемного дома социального использования или наемного дома коммерческого использования:	данные отсутствуют		
Сведения о том, что земельный участок или земельные участки образованы на основании решения об изъятии земельного участка и (или) расположенного на нем объекта недвижимости для государственных или муниципальных нужд:	данные отсутствуют		
Сведения о том, что земельный участок образован из земель или земельного участка, государственная собственность на которые не разграничена:	данные отсутствуют		
Сведения о наличии земельного спора о местоположении границ земельных участков:	данные отсутствуют		
Статус записи об объекте недвижимости:	Сведения об объекте недвижимости имеют статус "актуальные"		
Особые отметки:	Земельный участок подлежит снятию с государственного кадастрового учета по истечении пяти лет со дня его государственного кадастрового учета, если на него не будут зарегистрированы права. Граница земельного участка пересекает границы земельных участков (земельного участка) с кадастровыми номерами (кадастровым номером) 53:08:0102105:147. Сведения, необходимые для заполнения разделов: 2 - Сведения о зарегистрированных правах; 4 - Сведения о частях земельного участка, отсутствуют.		
Получатель выписки:	Администрация Маловишерского муниципального района		

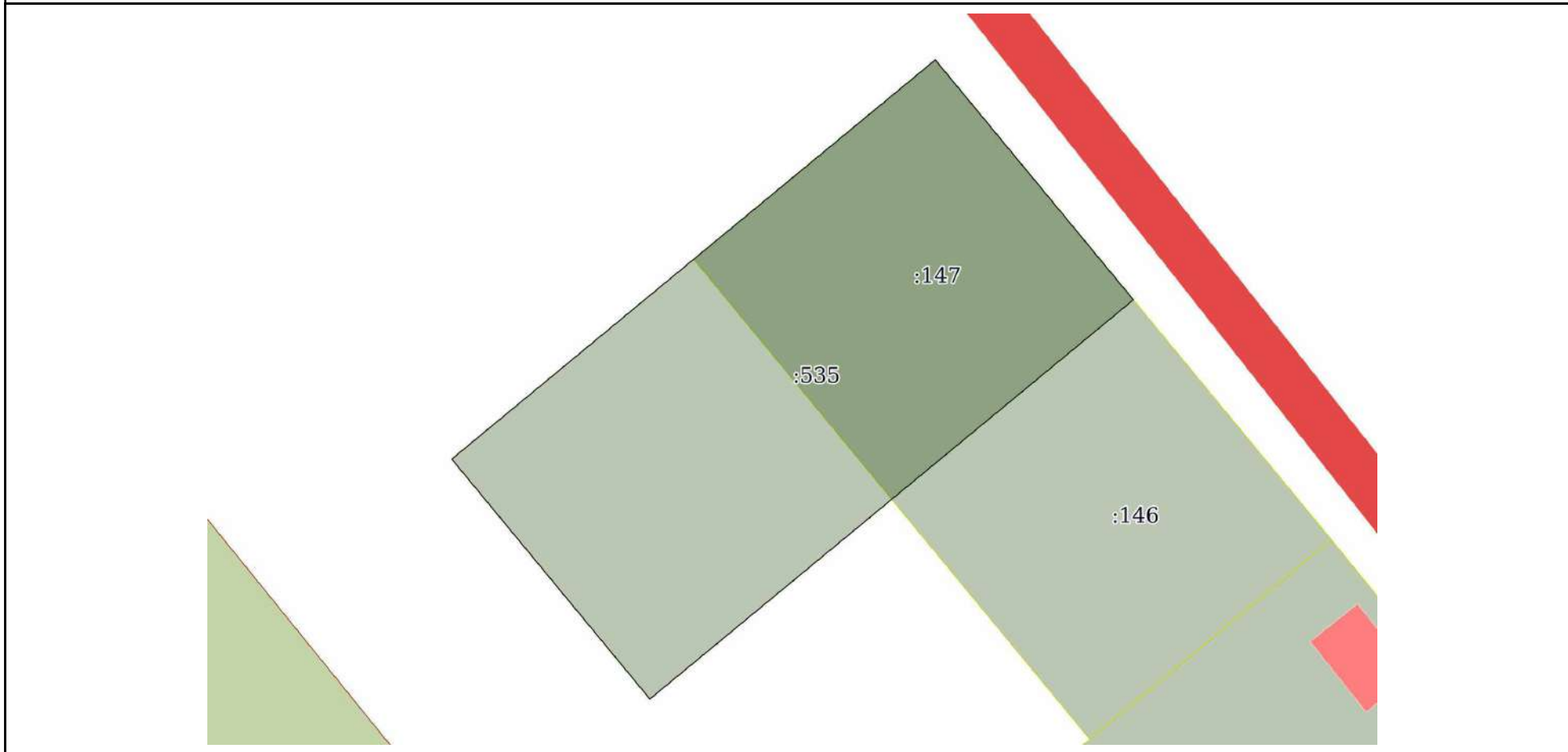
полное наименование должности	подпись	инициалы, фамилия

М.П.

Выписка из Единого государственного реестра недвижимости об объекте недвижимости
 Описание местоположения земельного участка

Земельный участок			
вид объекта недвижимости			
Лист № 1 раздела 3	Всего листов раздела 3: 1	Всего разделов: 4	Всего листов выписки: 5
25 июня 2021г. № КУВИ-002/2021-78201236			
Кадастровый номер:		53:08:0102105:535	

План (чертеж, схема) земельного участка



Масштаб 1:600 Условные обозначения:

полное наименование должности	подпись	инициалы, фамилия

М.П.

Выписка из Единого государственного реестра недвижимости об объекте недвижимости

Описание местоположения земельного участка

Земельный участок			
вид объекта недвижимости			
Лист № 1 раздела 3.1	Всего листов раздела 3.1: 1	Всего разделов: 4	Всего листов выписки: 5
25 июня 2021г. № КУВИ-002/2021-78201236			
Кадастровый номер:		53:08:0102105:535	

Описание местоположения границ земельного участка							
№ п/п	Номер точки		Дирекционный угол	Горизонтальное проложение, м	Описание закрепления на местности	Кадастровые номера смежных участков	Сведения об адресах правообладателей смежных земельных участков
	начальная	конечная					
1	2	3	4	5	6	7	8
1	1.1.1	1.1.2	140°26.9`	31.5	данные отсутствуют	данные отсутствуют	данные отсутствуют
2	1.1.2	1.1.3	230°27.5`	31.74	данные отсутствуют	53:08:0102105:146	адрес отсутствует
3	1.1.3	1.1.4	230°27.5`	31.74	данные отсутствуют	данные отсутствуют	данные отсутствуют
4	1.1.4	1.1.5	320°26.9`	31.5	данные отсутствуют	данные отсутствуют	данные отсутствуют
5	1.1.5	1.1.6	50°26.6`	31.75	данные отсутствуют	данные отсутствуют	данные отсутствуют
6	1.1.6	1.1.1	50°28.3`	31.74	данные отсутствуют	данные отсутствуют	данные отсутствуют

полное наименование должности	подпись	инициалы, фамилия

М.П.

Выписка из Единого государственного реестра недвижимости об объекте недвижимости

Описание местоположения земельного участка

Земельный участок			
вид объекта недвижимости			
Лист № 1 раздела 3.2	Всего листов раздела 3.2: 1	Всего разделов: 4	Всего листов выписки: 5
25 июня 2021г. № КУВИ-002/2021-78201236			
Кадастровый номер:		53:08:0102105:535	

Сведения о характерных точках границы земельного участка				
Система координат МСК-53				
Номер точки	Координаты, м		Описание закрепления на местности	Средняя квадратичная погрешность определения координат характерных точек границ земельного участка, м
	X	Y		
1	2	3	4	5
1	596163.45	2255097.58	-	0.1
2	596139.16	2255117.64	-	0.1
3	596118.95	2255093.16	-	0.1
4	596098.74	2255068.68	-	0.1
5	596123.03	2255048.62	-	0.1
6	596143.25	2255073.1	-	0.1
1	596163.45	2255097.58	-	0.1

полное наименование должности	подпись	инициалы, фамилия

М.П.

Филиал Федерального государственного бюджетного учреждения "Федеральная кадастровая палата Федеральной службы государственной регистрации, кадастра и картографии" по Новгородской области
полное наименование органа регистрации прав

Выписка из Единого государственного реестра недвижимости об объекте недвижимости

Сведения о характеристиках объекта недвижимости

На основании запроса от 25.06.2021, поступившего на рассмотрение 25.06.2021, сообщаем, что согласно записям Единого государственного реестра недвижимости:

Раздел 1 Лист 1

Здание			
вид объекта недвижимости			

Лист № 1 раздела 1	Всего листов раздела 1: 2	Всего разделов: 4	Всего листов выписки: 6
--------------------	---------------------------	-------------------	-------------------------

25 июня 2021г. № КУВИ-002/2021-78101338	
Кадастровый номер:	53:08:0102105:540
Номер кадастрового квартала:	53:08:0102105
Дата присвоения кадастрового номера:	17.08.2020

Ранее присвоенный государственный учетный номер:	данные отсутствуют
Адрес:	Российская Федерация, Новгородская область, Маловишерский муниципальный район, Бургинское сельское поселение, деревня Мстинский Мост, улица Зеленая, дом 43
Площадь:	47.2
Назначение:	Жилое
Наименование:	Индивидуальный жилой дом
Количество этажей, в том числе подземных этажей:	1, в том числе подземных 0
Материал наружных стен:	Деревянные
Год ввода в эксплуатацию по завершении строительства:	данные отсутствуют
Год завершения строительства:	2019
Кадастровая стоимость, руб.:	471817.34
Кадастровые номера иных объектов недвижимости, в пределах которых расположен объект недвижимости:	53:08:0102105:38
Кадастровые номера помещений, машино-мест, расположенных в здании или сооружении:	данные отсутствуют
Кадастровые номера объектов недвижимости, из которых образован объект недвижимости:	данные отсутствуют
Кадастровые номера образованных объектов недвижимости:	данные отсутствуют
Сведения о включении объекта недвижимости в состав предприятия как имущественного комплекса:	данные отсутствуют
Сведения о включении объекта недвижимости в состав единого недвижимого комплекса:	данные отсутствуют
Виды разрешенного использования:	для ведения личного подсобного хозяйства

полное наименование должности	подпись	инициалы, фамилия
-------------------------------	---------	-------------------

М.П.

Здание			
вид объекта недвижимости			
Лист № 2 раздела 1	Всего листов раздела 1: 2	Всего разделов: 4	Всего листов выписки: 6
25 июня 2021г. № КУВИ-002/2021-78101338			
Кадастровый номер:		53:08:0102105:540	
Сведения о включении объекта недвижимости в реестр объектов культурного наследия:		данные отсутствуют	
Сведения о кадастровом инженерере:		3915, созданием здания, расположенного по адресу: Российская Федерация, Новгородская область, Маловишерский муниципальный район, сельское поселение Бургинское, д. Мстинский Мост, ул. Зеленая, д. 43, б/н, 2020-03-13	
Статус записи об объекте недвижимости:		Сведения об объекте недвижимости имеют статус "актуальные"	
Особые отметки:		Сведения, необходимые для заполнения разделов: 6 - Сведения о частях объекта недвижимости; 7 - Перечень помещений, машино-мест, расположенных в здании, сооружении; 8 - План расположения помещения, машино-места на этаже (плане этажа), отсутствуют.	
Получатель выписки:		Администрация Маловишерского муниципального района	

полное наименование должности	подпись	инициалы, фамилия

М.П.

Выписка из Единого государственного реестра недвижимости об объекте недвижимости

Сведения о зарегистрированных правах

Здание			
вид объекта недвижимости			
Лист № 1 раздела 2		Всего листов раздела 2: 1	
		Всего разделов: 4	
		Всего листов выписки: 6	
25 июня 2021г. № КУВИ-002/2021-78101338			
Кадастровый номер:		53:08:0102105:540	
1	Правообладатель (правообладатели):	1.1	Сафонова Надежда Юрьевна, 17.02.1982, г.Ленинград, Российская Федерация, СНИЛС 076-201-172 32 Паспорт гражданина Российской Федерации серия 40 19 №337391, выдан 25.06.2019, ГУ МВД России по г.Санкт-Петербургу и Ленинградской области
2	Вид, номер, дата и время государственной регистрации права:	2.1	Собственность 53:08:0102105:540-53/033/2020-1 17.08.2020 17:30:22
3	Сведения об осуществлении государственной регистрации сделки, права без необходимого в силу закона согласия третьего лица, органа:	3.1	данные отсутствуют
4	Ограничение прав и обременение объекта недвижимости:	не зарегистрировано	
5	Договоры участия в долевом строительстве:	не зарегистрировано	
6	Заявленные в судебном порядке права требования:	данные отсутствуют	
7	Сведения о возражении в отношении зарегистрированного права:	данные отсутствуют	
8	Сведения о наличии решения об изъятии объекта недвижимости для государственных и муниципальных нужд:	данные отсутствуют	
9	Сведения о невозможности государственной регистрации без личного участия правообладателя или его законного представителя:	данные отсутствуют	
10	Правопритязания и сведения о наличии поступивших, но не рассмотренных заявлений о проведении государственной регистрации права (перехода, прекращения права), ограничения права или обременения объекта недвижимости, сделки в отношении объекта недвижимости:	отсутствуют	

полное наименование должности	подпись	инициалы, фамилия
-------------------------------	---------	-------------------

М.П.

Выписка из Единого государственного реестра недвижимости об объекте недвижимости
 Описание местоположения объекта недвижимости

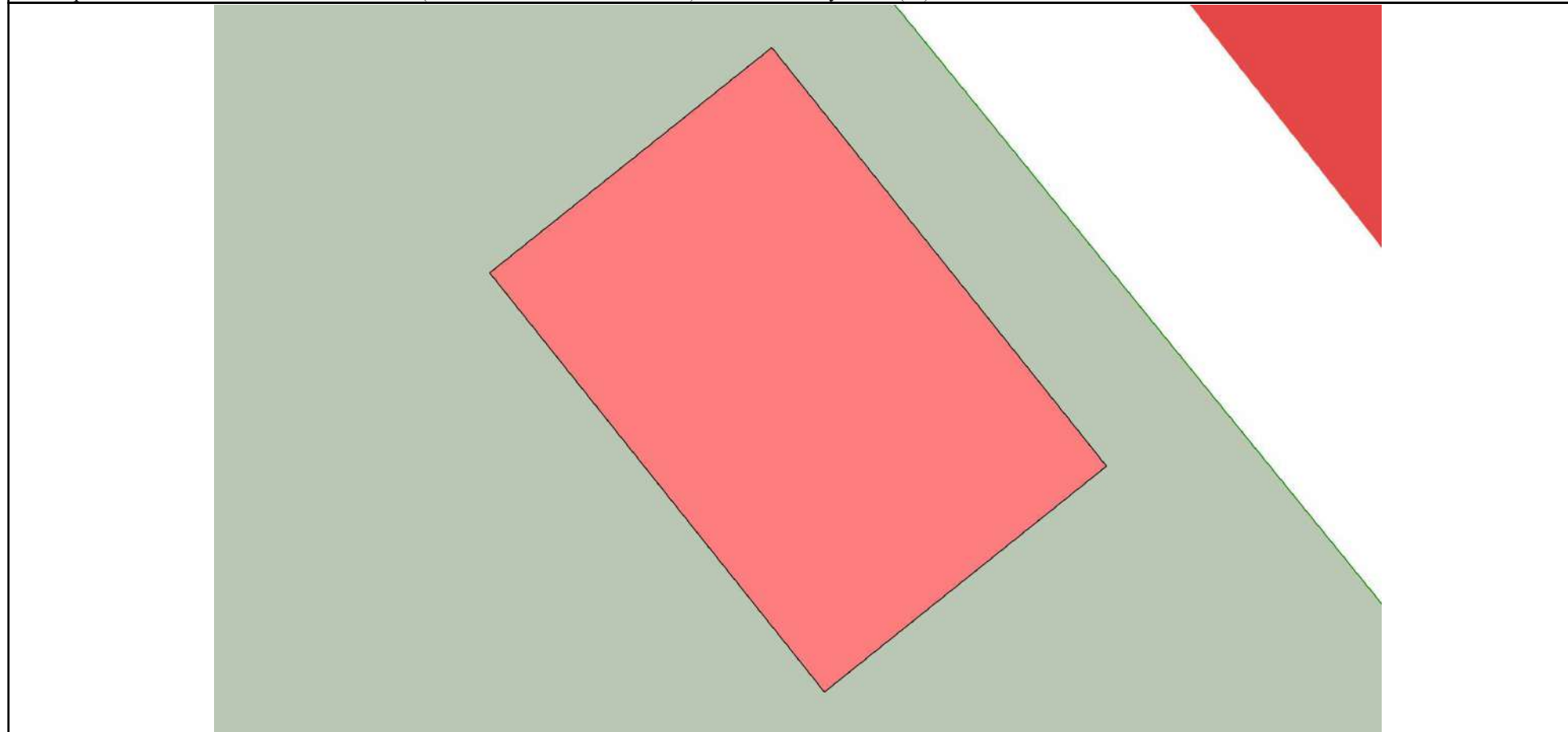
Здание			
вид объекта недвижимости			

Лист № 1 раздела 5	Всего листов раздела 5: 1	Всего разделов: 4	Всего листов выписки: 6
--------------------	---------------------------	-------------------	-------------------------

25 июня 2021г. № КУВИ-002/2021-78101338

Кадастровый номер: 53:08:0102105:540

Схема расположения объекта недвижимости (части объекта недвижимости) на земельном участке(ах)



Масштаб 1:100	Условные обозначения:		
---------------	-----------------------	--	--

полное наименование должности	подпись	инициалы, фамилия
-------------------------------	---------	-------------------

М.П.

Выписка из Единого государственного реестра недвижимости об объекте недвижимости

Описание местоположения объекта недвижимости

Здание			
вид объекта недвижимости			
Лист № 1 раздела 5.1	Всего листов раздела 5.1: 2	Всего разделов: 4	Всего листов выписки: 6
25 июня 2021г. № КУВИ-002/2021-78101338			
Кадастровый номер:		53:08:0102105:540	

1. Сведения о координатах характерных точек контура объекта недвижимости

Система координат 53.2

Номер точки	Координаты, м		Радиус, м	Средняя квадратическая погрешность определения координат характерных точек контура, м	Глубина, высота, м	
	X	Y			H1	H2
1	2	3	4	5	6	7
1	596097.45	2255141.21	-	0.1	данные отсутствуют	данные отсутствуют
2	596104.54	2255135.55	-	0.1	данные отсутствуют	данные отсутствуют
3	596108.35	2255140.32	-	0.1	данные отсутствуют	данные отсутствуют
4	596101.27	2255145.98	-	0.1	данные отсутствуют	данные отсутствуют
1	596097.45	2255141.21	-	0.1	данные отсутствуют	данные отсутствуют

2. Сведения о предельных высоте и глубине конструктивных элементов объекта недвижимости

Предельная глубина конструктивных элементов объекта недвижимости, м	данные отсутствуют
Предельная высота конструктивных элементов объекта недвижимости, м	данные отсутствуют

полное наименование должности	подпись	инициалы, фамилия
-------------------------------	---------	-------------------

М.П.

Здание			
вид объекта недвижимости			
Лист № 2 раздела 5.1	Всего листов раздела 5.1: 2	Всего разделов: 4	Всего листов выписки: 6

25 июня 2021г. № КУВИ-002/2021-78101338

Кадастровый номер: 53:08:0102105:540

3. Сведения о характерных точках пересечения контура объекта недвижимости с контуром (контурами) иных зданий, сооружений, объектов незавершенного строительства

Система координат 53.2

Номера характерных точек контура	Координаты, м		Средняя квадратическая погрешность определения координат характерных точек контура, м	Глубина, высота, м		Кадастровые номера иных объектов недвижимости, с контурами которых пересекается контур данного объекта недвижимости
	X	Y		H1	H2	
1	2	3	4	5	6	7
данные отсутствуют	данные отсутствуют	данные отсутствуют	данные отсутствуют	данные отсутствуют	данные отсутствуют	данные отсутствуют

полное наименование должности	подпись	инициалы, фамилия

М.П.

Филиал Федерального государственного бюджетного учреждения "Федеральная кадастровая палата Федеральной службы государственной регистрации, кадастра и картографии" по Новгородской области
полное наименование органа регистрации прав

Выписка из Единого государственного реестра недвижимости об объекте недвижимости

Сведения о характеристиках объекта недвижимости

На основании запроса от 25.06.2021, поступившего на рассмотрение 25.06.2021, сообщаем, что согласно записям Единого государственного реестра недвижимости:

Раздел 1 Лист 1

Земельный участок			
вид объекта недвижимости			

Лист № 1 раздела 1	Всего листов раздела 1: 2	Всего разделов: 5	Всего листов выписки: 7
--------------------	---------------------------	-------------------	-------------------------

25 июня 2021г. № КУВИ-002/2021-78100770	
Кадастровый номер:	53:08:0102105:541
Номер кадастрового квартала:	53:08:0102105
Дата присвоения кадастрового номера:	27.10.2020

Ранее присвоенный государственный учетный номер:	данные отсутствуют
Местоположение:	Российская Федерация, Новгородская область, Маловишерский муниципальный район, Бургинское сельское поселение, д. Мстинский Мост, ул. Зеленая
Площадь:	1549 +/- 14
Кадастровая стоимость, руб.:	191812.67
Кадастровые номера расположенных в пределах земельного участка объектов недвижимости:	53:08:0102105:191
Кадастровые номера объектов недвижимости, из которых образован объект недвижимости:	53:08:0102105:2; 53:08:0102105:3
Кадастровые номера образованных объектов недвижимости:	данные отсутствуют
Категория земель:	Земли населенных пунктов
Виды разрешенного использования:	для ведения личного подсобного хозяйства
Сведения о кадастровом инженере:	4931, образованием двух земельных участков путем перераспределения земельных участков с кадастровыми номерами 53:08:0102105:2 и 53:08:0102105:3, расположенных по адресу: Российская Федерация, Новгородская область, Маловишерский район, Бургинское сельское поселение, д. Мстинский Мост, ул. Зеленая, 63, 2019-07-08
Сведения о лесах, водных объектах и об иных природных объектах, расположенных в пределах земельного участка:	данные отсутствуют
Сведения о том, что земельный участок полностью расположен в границах зоны с особыми условиями использования территории, территории объекта культурного наследия, публичного сервитута:	данные отсутствуют

полное наименование должности	подпись	инициалы, фамилия
-------------------------------	---------	-------------------

М.П.

Земельный участок			
вид объекта недвижимости			
Лист № 2 раздела 1	Всего листов раздела 1: 2	Всего разделов: 5	Всего листов выписки: 7
25 июня 2021г. № КУВИ-002/2021-78100770			
Кадастровый номер:		53:08:0102105:541	
Сведения о том, что земельный участок расположен в границах особой экономической зоны, территории опережающего социально-экономического развития, зоны территориального развития в Российской Федерации, игровой зоны:		данные отсутствуют	
Сведения о том, что земельный участок расположен в границах особо охраняемой природной территории, охотничьих угодий, лесничеств:		данные отсутствуют	
Сведения о результатах проведения государственного земельного надзора:		данные отсутствуют	
Сведения о расположении земельного участка в границах территории, в отношении которой утвержден проект межевания территории:		данные отсутствуют	
Условный номер земельного участка:		данные отсутствуют	
Сведения о принятии акта и (или) заключении договора, предусматривающих предоставление в соответствии с земельным законодательством исполнительным органом государственным органом власти или органом местного самоуправления, находящегося в государственной или муниципальной собственности земельного участка для строительства наемного дома социального использования или наемного дома коммерческого использования:		данные отсутствуют	
Сведения о том, что земельный участок или земельные участки образованы на основании решения об изъятии земельного участка и (или) расположенного на нем объекта недвижимости для государственных или муниципальных нужд:		данные отсутствуют	
Сведения о том, что земельный участок образован из земель или земельного участка, государственная собственность на которые не разграничена:		данные отсутствуют	
Сведения о наличии земельного спора о местоположении границ земельных участков:		данные отсутствуют	
Статус записи об объекте недвижимости:		Сведения об объекте недвижимости имеют статус "актуальные"	
Особые отметки:		Сведения, необходимые для заполнения раздела: 4 - Сведения о частях земельного участка, отсутствуют.	
Получатель выписки:		Администрация Маловишерского муниципального района	

полное наименование должности	подпись	инициалы, фамилия

М.П.

Выписка из Единого государственного реестра недвижимости об объекте недвижимости

Сведения о зарегистрированных правах

Земельный участок			
вид объекта недвижимости			
Лист № 1 раздела 2		Всего листов раздела 2: 2	
		Всего разделов: 5	
Всего листов выписки: 7			
25 июня 2021г. № КУВИ-002/2021-78100770			
Кадастровый номер:		53:08:0102105:541	
1	Правообладатель (правообладатели):	1.1	Терентьев Александр Александрович, 13.09.1954, Ленинград, Российская Федерация, СНИЛС 02487566480 Паспорт гражданина Российской Федерации серия 4002 №725167, выдан 19.07.2002, 32 отделом милиции Невского района Санкт-Петербурга volnaksp@mail.ru
2	Вид, номер, дата и время государственной регистрации права:	2.1	Собственность 53:08:0102105:541-53/033/2020-1 27.10.2020 13:37:06
3	Сведения об осуществлении государственной регистрации сделки, права без необходимого в силу закона согласия третьего лица, органа:	3.1	данные отсутствуют
4	Ограничение прав и обременение объекта недвижимости:	не зарегистрировано	
5	Договоры участия в долевом строительстве:	не зарегистрировано	
6	Заявленные в судебном порядке права требования:	данные отсутствуют	
7	Сведения о возражении в отношении зарегистрированного права:	данные отсутствуют	
8	Сведения о наличии решения об изъятии объекта недвижимости для государственных и муниципальных нужд:	данные отсутствуют	
9	Сведения о невозможности государственной регистрации без личного участия правообладателя или его законного представителя:	данные отсутствуют	
10	Правопритязания и сведения о наличии поступивших, но не рассмотренных заявлений о проведении государственной регистрации права (перехода, прекращения права), ограничения права или обременения объекта недвижимости, сделки в отношении объекта недвижимости:	отсутствуют	

полное наименование должности	подпись	инициалы, фамилия
-------------------------------	---------	-------------------

М.П.

Земельный участок			
вид объекта недвижимости			
Лист № 2 раздела 2	Всего листов раздела 2: 2	Всего разделов: 5	Всего листов выписки: 7
25 июня 2021г. № КУВИ-002/2021-78100770			
Кадастровый номер:		53:08:0102105:541	
11	Сведения о невозможности государственной регистрации перехода, прекращения, ограничения права на земельный участок из земель сельскохозяйственного назначения:	данные отсутствуют	

полное наименование должности	подпись	инициалы, фамилия
-------------------------------	---------	-------------------

М.П.

Выписка из Единого государственного реестра недвижимости об объекте недвижимости
 Описание местоположения земельного участка

Земельный участок			
вид объекта недвижимости			
Лист № 1 раздела 3	Всего листов раздела 3: 1	Всего разделов: 5	Всего листов выписки: 7
25 июня 2021г. № КУВИ-002/2021-78100770			
Кадастровый номер:		53:08:0102105:541	

План (чертеж, схема) земельного участка



Масштаб 1:500 Условные обозначения:

полное наименование должности	подпись	инициалы, фамилия

М.П.

Выписка из Единого государственного реестра недвижимости об объекте недвижимости

Описание местоположения земельного участка

Земельный участок			
вид объекта недвижимости			
Лист № 1 раздела 3.1	Всего листов раздела 3.1: 1	Всего разделов: 5	Всего листов выписки: 7
25 июня 2021г. № КУВИ-002/2021-78100770			
Кадастровый номер:		53:08:0102105:541	

Описание местоположения границ земельного участка							
№ п/п	Номер точки		Дирекционный угол	Горизонтальное проложение, м	Описание закрепления на местности	Кадастровые номера смежных участков	Сведения об адресах правообладателей смежных земельных участков
	начальная	конечная					
1	2	3	4	5	6	7	8
1	1.1.1	1.1.2	144°16.2`	13.17	данные отсутствуют	данные отсутствуют	данные отсутствуют
2	1.1.2	1.1.3	144°43.4`	16.03	данные отсутствуют	данные отсутствуют	данные отсутствуют
3	1.1.3	1.1.4	139°41.7`	1.47	данные отсутствуют	данные отсутствуют	данные отсутствуют
4	1.1.4	1.1.5	139°40.2`	2.52	данные отсутствуют	данные отсутствуют	данные отсутствуют
5	1.1.5	1.1.6	140°11.6`	0.08	данные отсутствуют	53:08:0102105:542	Datsenko.NA@nwenergo.com
6	1.1.6	1.1.7	233°32.0`	25.25	данные отсутствуют	53:08:0102105:542	Datsenko.NA@nwenergo.com
7	1.1.7	1.1.8	242°54.6`	24.88	данные отсутствуют	53:08:0102105:542	Datsenko.NA@nwenergo.com
8	1.1.8	1.1.9	329°29.8`	28.84	данные отсутствуют	53:08:0102105:538	192288, Санкт-Петербург г, ул. Малая Бухарестская, д. 5, к. 2, кв. 545
9	1.1.8	1.1.8			данные отсутствуют	53:08:0102105:539	Санкт-Петербург г, ул. Коллонтай, д. 49, кв. 71
10	1.1.9	1.1.1	52°54.4`	47.04	данные отсутствуют	53:08:0102105:44	адрес отсутствует

полное наименование должности	подпись	инициалы, фамилия

М.П.

Выписка из Единого государственного реестра недвижимости об объекте недвижимости

Описание местоположения земельного участка

Земельный участок			
вид объекта недвижимости			
Лист № 1 раздела 3.2	Всего листов раздела 3.2: 1	Всего разделов: 5	Всего листов выписки: 7
25 июня 2021г. № КУВИ-002/2021-78100770			
Кадастровый номер:		53:08:0102105:541	

Сведения о характерных точках границы земельного участка				
Система координат 53.2				
Номер точки	Координаты, м		Описание закрепления на местности	Средняя квадратичная погрешность определения координат характерных точек границ земельного участка, м
	X	Y		
1	2	3	4	5
1	595945.94	2255267.87	Долговременный межевой знак	0.1
2	595935.25	2255275.56	Долговременный межевой знак	0.1
3	595922.16	2255284.82	Долговременный межевой знак	0.1
4	595921.04	2255285.77	Долговременный межевой знак	0.1
5	595919.12	2255287.4	Долговременный межевой знак	0.1
6	595919.06	2255287.45	Долговременный межевой знак	0.1
7	595904.05	2255267.14	Долговременный межевой знак	0.1
8	595892.72	2255244.99	Долговременный межевой знак	0.1
9	595917.57	2255230.35	Долговременный межевой знак	0.1
1	595945.94	2255267.87	Долговременный межевой знак	0.1

полное наименование должности	подпись	инициалы, фамилия

М.П.

Сведения об основных характеристиках объекта недвижимости

Здание	
(вид объекта недвижимости)	
Лист № __ Раздела 1	Всего листов раздела 1 : __
Всего разделов: __	
Всего листов выписки: __	
17.06.2021 № **/****/*****	
Кадастровый номер:	53:08:0102101:201
Номер кадастрового квартала:	53:08:0102101
Дата присвоения кадастрового номера:	22.06.2012
Ранее присвоенный государственный учетный номер:	Инвентарный номер: 0707188, Условный номер: 53-53-04/024/2011-151
Адрес:	Новгородская область, р-н Маловишерский, д Мстинский Мост, ул Загородная, д 9
Площадь, м ² :	40.4
Назначение:	Жилой дом
Наименование:	Жилой дом
Количество этажей, в том числе подземных этажей:	2
Год ввода в эксплуатацию по завершении строительства:	1995
Год завершения строительства:	1995
Кадастровая стоимость, руб.:	404173.32
Кадастровые номера иных объектов недвижимости, в пределах которых расположен объект недвижимости:	53:08:0102101:75
Кадастровые номера помещений, машино-мест, расположенных в здании или сооружении:	данные отсутствуют
Виды разрешенного использования:	данные отсутствуют
Статус записи об объекте недвижимости:	Сведения об объекте недвижимости имеют статус "актуальные, ранее учтенные"
Особые отметки:	Сведения необходимые для заполнения раздела 4 отсутствуют.

Сведения о зарегистрированных правах

Здание			
(вид объекта недвижимости)			
Лист № ____	Раздела 2	Всего листов раздела 2 : ____	Всего разделов: ____
Всего листов выписки: ____			
17.06.2021 № **/****/*****			
Кадастровый номер:		53:08:0102101:201	

1.	Правообладатель (правообладатели):	1.1.	Тихонов Александр Анатольевич
2.	Вид, номер и дата государственной регистрации права:	2.1.	Собственность, № 53-53-04/024/2011-151 от 17.08.2011
3.	Документы-основания:	3.1.	сведения не предоставляются
4.	Ограничение прав и обременение объекта недвижимости:	не зарегистрировано	
5.	Сведения о наличии решения об изъятии объекта недвижимости для государственных и муниципальных нужд:	данные отсутствуют	
6.	Сведения об осуществлении государственной регистрации прав без необходимого в силу закона согласия третьего лица, органа:	данные отсутствуют	

Филиал Федерального государственного бюджетного учреждения "Федеральная кадастровая палата Федеральной службы государственной регистрации, кадастра и картографии" по Новгородской области
полное наименование органа регистрации прав

Выписка из Единого государственного реестра недвижимости об объекте недвижимости

Сведения о характеристиках объекта недвижимости

На основании запроса от 25.06.2021, поступившего на рассмотрение 25.06.2021, сообщаем, что согласно записям Единого государственного реестра недвижимости:

Раздел 1 Лист 1

Здание			
вид объекта недвижимости			

Лист № 1 раздела 1	Всего листов раздела 1: 2	Всего разделов: 3	Всего листов выписки: 4
--------------------	---------------------------	-------------------	-------------------------

25 июня 2021г. № КУВИ-002/2021-78101882	
Кадастровый номер:	53:08:0102102:148
Номер кадастрового квартала:	53:08:0102102
Дата присвоения кадастрового номера:	22.06.2012

Ранее присвоенный государственный учетный номер:	Инвентарный номер 0707389; Инвентарный номер нет; Кадастровый номер 53:08:102102:0089:0707389\21
Местоположение:	Новгородская область, р-н Маловишерский, д Мстинский Мост, ул Совхозная, д 17
Площадь:	47.1
Назначение:	Жилое
Наименование:	Жилой дом
Количество этажей, в том числе подземных этажей:	1, в том числе подземных 0
Материал наружных стен:	Рубленые
Год ввода в эксплуатацию по завершении строительства:	данные отсутствуют
Год завершения строительства:	2008
Кадастровая стоимость, руб.:	239800
Кадастровые номера иных объектов недвижимости, в пределах которых расположен объект недвижимости:	53:08:0102102:89
Кадастровые номера помещений, машино-мест, расположенных в здании или сооружении:	данные отсутствуют
Кадастровые номера объектов недвижимости, из которых образован объект недвижимости:	данные отсутствуют
Кадастровые номера образованных объектов недвижимости:	данные отсутствуют
Сведения о включении объекта недвижимости в состав предприятия как имущественного комплекса:	данные отсутствуют
Сведения о включении объекта недвижимости в состав единого недвижимого комплекса:	данные отсутствуют
Виды разрешенного использования:	данные отсутствуют
Сведения о включении объекта недвижимости в реестр объектов культурного наследия:	данные отсутствуют

полное наименование должности	подпись	инициалы, фамилия
-------------------------------	---------	-------------------

М.П.

Здание			
вид объекта недвижимости			
Лист № 2 раздела 1	Всего листов раздела 1: 2	Всего разделов: 3	Всего листов выписки: 4
25 июня 2021г. № КУВИ-002/2021-78101882			
Кадастровый номер:		53:08:0102102:148	
Сведения о кадастровом инженеру:		данные отсутствуют	
Статус записи об объекте недвижимости:		Сведения об объекте недвижимости имеют статус "актуальные, ранее учтенные"	
Особые отметки:		Сведения, необходимые для заполнения разделов: 6 - Сведения о частях объекта недвижимости; 7 - Перечень помещений, машино-мест, расположенных в здании, сооружении; 8 - План расположения помещения, машино-места на этаже (плане этажа), отсутствуют.	
Получатель выписки:		Администрация Маловишерского муниципального района	

полное наименование должности	подпись	инициалы, фамилия

М.П.

Выписка из Единого государственного реестра недвижимости об объекте недвижимости

Сведения о зарегистрированных правах

Здание			
вид объекта недвижимости			
Лист № 1 раздела 2		Всего листов раздела 2: 1	
		Всего разделов: 3	
		Всего листов выписки: 4	
25 июня 2021г. № КУВИ-002/2021-78101882			
Кадастровый номер:		53:08:0102102:148	
1	Правообладатель (правообладатели):	1.1	Крикуха Иванна Константиновна, 12.02.1990, гор. Санкт-Петербург, Российская Федерация Паспорт гражданина Российской Федерации серия 49 09 №935227, выдан 18.03.2010, ТП УФМС России по Новгородской области в Маловишерском районе agnnot@mail.ru, 190121, Санкт-Петербург г. г. Санкт-Петербург, ул. Лабутина, д. 20-22, кв. 16
2	Вид, номер, дата и время государственной регистрации права:	2.1	Собственность 53:08:0102102:148-53/092/2020-2 07.10.2020 12:28:57
3	Сведения об осуществлении государственной регистрации сделки, права без необходимого в силу закона согласия третьего лица, органа:	3.1	данные отсутствуют
4	Ограничение прав и обременение объекта недвижимости:	не зарегистрировано	
5	Договоры участия в долевом строительстве:	не зарегистрировано	
6	Заявленные в судебном порядке права требования:	данные отсутствуют	
7	Сведения о возражении в отношении зарегистрированного права:	данные отсутствуют	
8	Сведения о наличии решения об изъятии объекта недвижимости для государственных и муниципальных нужд:	данные отсутствуют	
9	Сведения о невозможности государственной регистрации без личного участия правообладателя или его законного представителя:	данные отсутствуют	
10	Правопритязания и сведения о наличии поступивших, но не рассмотренных заявлений о проведении государственной регистрации права (перехода, прекращения права), ограничения права или обременения объекта недвижимости, сделки в отношении объекта недвижимости:	отсутствуют	

полное наименование должности	подпись	инициалы, фамилия
-------------------------------	---------	-------------------

М.П.

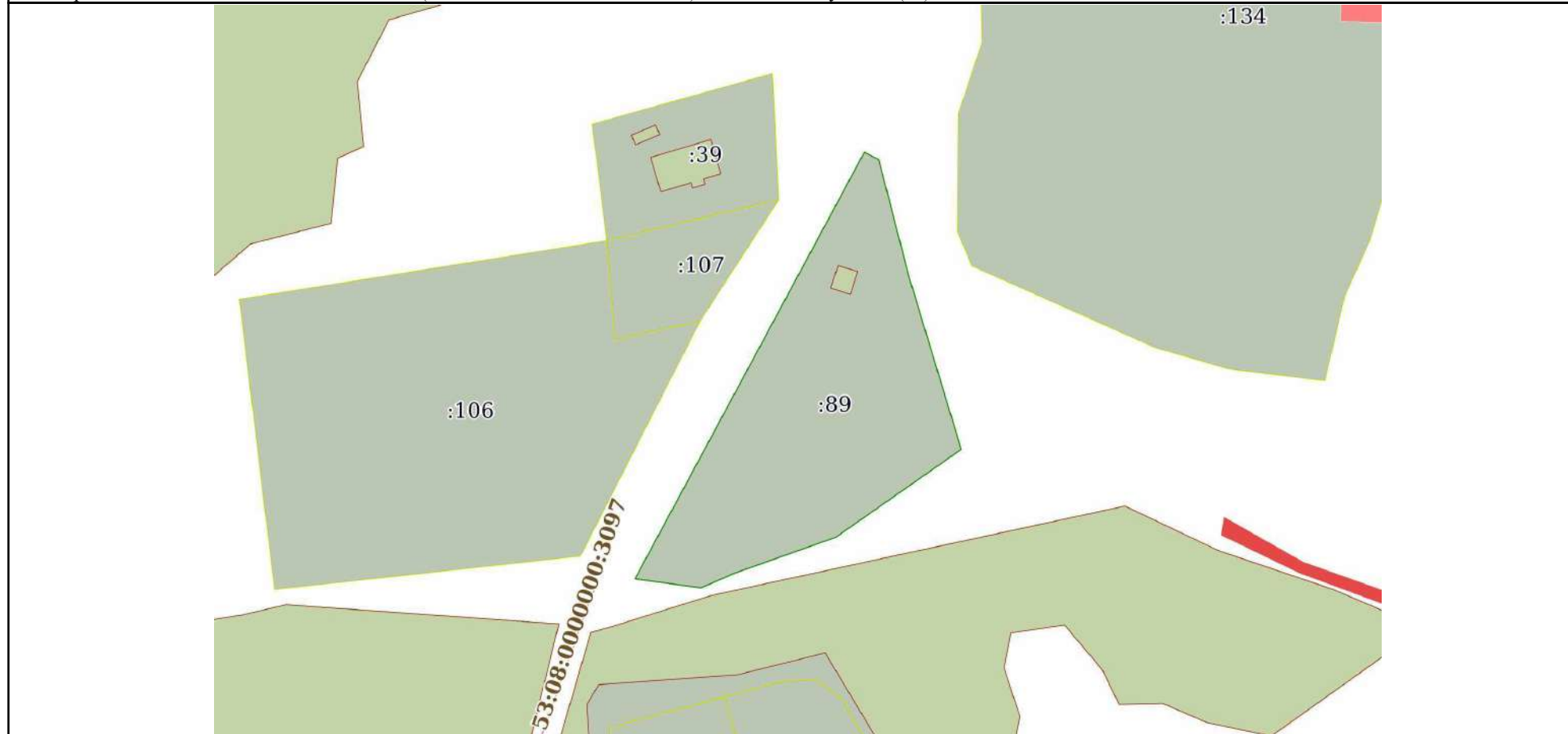
Выписка из Единого государственного реестра недвижимости об объекте недвижимости
 Описание местоположения объекта недвижимости

Здание			
вид объекта недвижимости			

Лист № 1 раздела 5	Всего листов раздела 5: 1	Всего разделов: 3	Всего листов выписки: 4
--------------------	---------------------------	-------------------	-------------------------

25 июня 2021г. № КУВИ-002/2021-78101882	
Кадастровый номер:	53:08:0102102:148

Схема расположения объекта недвижимости (части объекта недвижимости) на земельном участке(ах)



Масштаб 1:2000	Условные обозначения:		
----------------	-----------------------	--	--

полное наименование должности	подпись	инициалы, фамилия
-------------------------------	---------	-------------------

М.П.

Выписка из Единого государственного реестра недвижимости
о переходе прав на объект недвижимости

Филиал Федерального государственного бюджетного учреждения "Федеральная кадастровая палата Федеральной службы государственной регистрации, кадастра и картографии" по Новгородской области
полное наименование органа регистрации прав

17.02.2022г.

№ КУВИ-001/2022-22630079

На основании запроса от 17.02.2022, поступившего на рассмотрение 17.02.2022, сообщаем, что в Единый государственный реестр недвижимости внесены записи о государственной регистрации перехода прав на:

1	Вид объекта недвижимости:	Здание
	Кадастровый номер:	53:08:0102102:148
	Местоположение:	Новгородская область, р-н Маловишерский, д Мстинский Мост, ул Совхозная, д 17
2	Зарегистрировано:	
2.1	правообладатель:	Польникова Валентина Борисовна, 17.03.1961, г.Беломорск Карельской области, Российской Федерации, СНИЛС 052-691-750 69 Паспорт гражданина Российской Федерации серия 49 05 №780986, выдан 30.09.2006, ОВД Маловишерского района Новгородской области
	вид зарегистрированного права, доля в праве:	Собственность
	сведения об осуществлении государственной регистрации сделки, права без необходимого в силу закона согласия третьего лица, органа:	данные отсутствуют
	дата государственной регистрации права:	27.04.2009
	номер государственной регистрации права:	53-53-04/007/2009-419
	дата, номер и основание государственной регистрации перехода (прекращения) права:	07.10.2020 53:08:0102102:148-53/092/2020-1 Свидетельство о праве на наследство по завещанию
2.2	правообладатель:	Крикуха Иванна Константиновна, 12.02.1990, гор. Санкт-Петербург, Российская Федерация Паспорт гражданина Российской Федерации серия 49 09 №935227, выдан 18.03.2010, ТП УФМС России по Новгородской области в Маловишерском районе agnnot@mail.ru, 190121, Санкт-Петербург г, г. Санкт-Петербург, ул. Лабутина, д. 20-22, кв. 16
	вид зарегистрированного права, доля в праве:	Собственность
	сведения об осуществлении государственной регистрации сделки, права без необходимого в силу закона согласия третьего лица, органа:	данные отсутствуют
	дата государственной регистрации права:	07.10.2020
	номер государственной регистрации права:	53:08:0102102:148-53/092/2020-2
	дата, номер и основание государственной регистрации перехода (прекращения) права:	

3	Получатель выписки	Администрация Маловишерского муниципального района
---	--------------------	----------------------------------------------------

Использование сведений, содержащихся в настоящей выписке, способами или в форме, которые наносят ущерб правам и законным интересам правообладателей, влечет ответственность, предусмотренную законодательством Российской Федерации

полное наименование должности	подпись	инициалы, фамилия

М.П.

Сведения об основных характеристиках объекта недвижимости

Здание	
(вид объекта недвижимости)	
Лист № __ Раздела 1	Всего листов раздела 1 : __
Всего разделов: __	
Всего листов выписки: __	
17.06.2021 № **/****/*****	
Кадастровый номер:	53:08:0102103:198
Номер кадастрового квартала:	53:08:0102103
Дата присвоения кадастрового номера:	22.06.2012
Ранее присвоенный государственный учетный номер:	Инвентарный номер: 0707111
Адрес:	Новгородская область, р-н. Маловишерский, д. Мстинский Мост, ул. 1 Мая, д. 9
Площадь, м ² :	41.2
Назначение:	Жилой дом
Наименование:	Жилой дом
Количество этажей, в том числе подземных этажей:	1, в том числе подземных 0
Год ввода в эксплуатацию по завершении строительства:	1940
Год завершения строительства:	1939
Кадастровая стоимость, руб.:	412176.75
Кадастровые номера иных объектов недвижимости, в пределах которых расположен объект недвижимости:	53:08:0102102:89
Кадастровые номера помещений, машино-мест, расположенных в здании или сооружении:	данные отсутствуют
Виды разрешенного использования:	данные отсутствуют
Статус записи об объекте недвижимости:	Сведения об объекте недвижимости имеют статус "актуальные, ранее учтенные"
Особые отметки:	Сведения необходимые для заполнения раздела 4 отсутствуют.

Сведения о зарегистрированных правах

Здание			
(вид объекта недвижимости)			
Лист № ____	Раздела 2	Всего листов раздела 2 : ____	Всего разделов: ____
Всего листов выписки: ____			
17.06.2021 № **/****/*****			
Кадастровый номер:		53:08:0102103:198	

1.	Правообладатель (правообладатели):	1.1.	Островская Ирина Викторовна
2.	Вид, номер и дата государственной регистрации права:	2.1.	Долевая собственность, № 53-53-04/020/2006-199 от 21.09.2006, 1/5
3.	Документы-основания:	3.1.	сведения не предоставляются
4.	Ограничение прав и обременение объекта недвижимости:	не зарегистрировано	
1.	Правообладатель (правообладатели):	1.2.	Дмитриевых Антонина Петровна
2.	Вид, номер и дата государственной регистрации права:	2.2.	Долевая собственность, № 53-53-04/002/2006-012 от 05.12.2006, 1/5
3.	Документы-основания:	3.2.	сведения не предоставляются
4.	Ограничение прав и обременение объекта недвижимости:	не зарегистрировано	
1.	Правообладатель (правообладатели):	1.3.	Березина Елена Альбертовна
2.	Вид, номер и дата государственной регистрации права:	2.3.	Долевая собственность, № 53-53-04/009/2011-312 от 16.11.2011, 1/5
3.	Документы-основания:	3.3.	сведения не предоставляются
4.	Ограничение прав и обременение объекта недвижимости:	не зарегистрировано	
1.	Правообладатель (правообладатели):	1.4.	Ромашов Александр Альбертович
2.	Вид, номер и дата государственной регистрации права:	2.4.	Долевая собственность, № 53-53-04/009/2011-310 от 16.11.2011, 1/5
3.	Документы-основания:	3.4.	сведения не предоставляются
4.	Ограничение прав и обременение объекта недвижимости:	не зарегистрировано	
5.	Сведения о наличии решения об изъятии объекта недвижимости для государственных и муниципальных нужд:	данные отсутствуют	
6.	Сведения об осуществлении государственной регистрации прав без необходимого в силу закона согласия третьего лица, органа:	данные отсутствуют	

Сведения об основных характеристиках объекта недвижимости

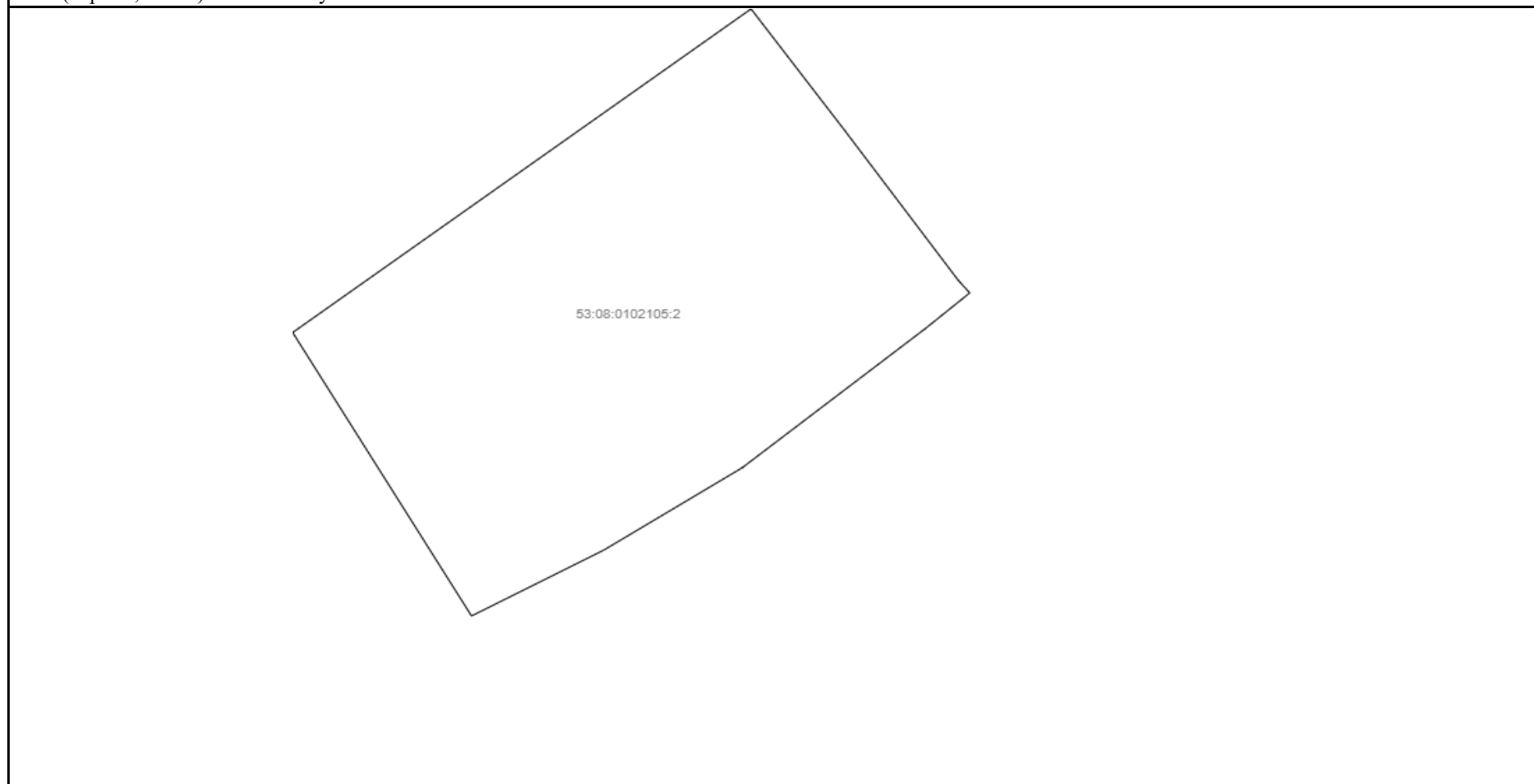
Земельный участок			
(вид объекта недвижимости)			
Лист № ___ Раздела 1	Всего листов раздела 1 : ___	Всего разделов: ___	Всего листов выписки: ___
17.06.2021 № **/****/*****			
Кадастровый номер:		53:08:0102105:2	

Номер кадастрового квартала:	53:08:0102105
Дата присвоения кадастрового номера:	16.12.1992
Ранее присвоенный государственный учетный номер:	данные отсутствуют
Адрес:	обл. Новгородская, р-н Маловишерский, д. Мстинский Мост, ул. Зеленая
Площадь:	1490 +/- 14кв. м
Кадастровая стоимость, руб.:	184506.7
Кадастровые номера расположенных в пределах земельного участка объектов недвижимости:	53:08:0102105:191
Категория земель:	Земли населённых пунктов
Виды разрешенного использования:	ведение личного подсобного хозяйства
Статус записи об объекте недвижимости:	Сведения об объекте недвижимости имеют статус "актуальные, ранее учтенные"
Особые отметки:	Посредством данного земельного участка обеспечен доступ к земельному участку (земельным участкам) с кадастровым номером (кадастровыми номерами) 53:08:0102105:538. Сведения необходимые для заполнения раздела 2 отсутствуют.

Описание местоположения земельного участка

Земельный участок			
(вид объекта недвижимости)			
Лист № ____	Раздела 3	Всего листов раздела 3 : ____	Всего разделов: ____
17.06.2021 № **/****/*****			
Кадастровый номер:		53:08:0102105:2	

План (чертеж, схема) земельного участка:



Масштаб 1:

Условные обозначения:

Выписка из Единого государственного реестра недвижимости
о переходе прав на объект недвижимости

Филиал Федерального государственного бюджетного учреждения "Федеральная кадастровая палата Федеральной службы государственной регистрации, кадастра и картографии" по Новгородской области
полное наименование органа регистрации прав

17.02.2022г.

№ КУВИ-001/2022-22629068

На основании запроса от 17.02.2022, поступившего на рассмотрение 17.02.2022, сообщаем, что в Единый государственный реестр недвижимости внесены записи о государственной регистрации перехода прав на:

1	Вид объекта недвижимости:		Земельный участок
	Кадастровый номер:		53:08:0102105:2
	Местоположение:		обл. Новгородская, р-н Маловишерский, д. Мстинский Мост, ул. Зеленая
2	Зарегистрировано:		
2.1	правообладатель:	Терентьев Александр Александрович, 13.09.1954, г.Ленинград, Гражданин РФ, СНИЛС 024-875-664 80 Паспорт гражданина СССР серия VIII-АК №529934, выдан 28.01.1978, 10 отделением милиции г.Ленинграда	
	вид зарегистрированного права, доля в праве:	Собственность	
	сведения об осуществлении государственной регистрации сделки, права без необходимого в силу закона согласия третьего лица, органа:	данные отсутствуют	
	дата государственной регистрации права:	30.09.1999	
	номер государственной регистрации права:	53-01/08-02/1999-698	
	дата, номер и основание государственной регистрации перехода (прекращения) права:	27.10.2020 53:08:0102105:2-53/033/2020-1 Заявления о государственном кадастровом учете и (или) государственной регистрации прав, ограничений прав, обременений объектов недвижимости, сделок с прилагаемыми документами (статьи 15, 19 Закона)	
3	Получатель выписки		Администрация Маловишерского муниципального района

Использование сведений, содержащихся в настоящей выписке, способами или в форме, которые наносят ущерб правам и законным интересам правообладателей, влечет ответственность, предусмотренную законодательством Российской Федерации

полное наименование должности	подпись	инициалы, фамилия

М.П.

Сведения об основных характеристиках объекта недвижимости

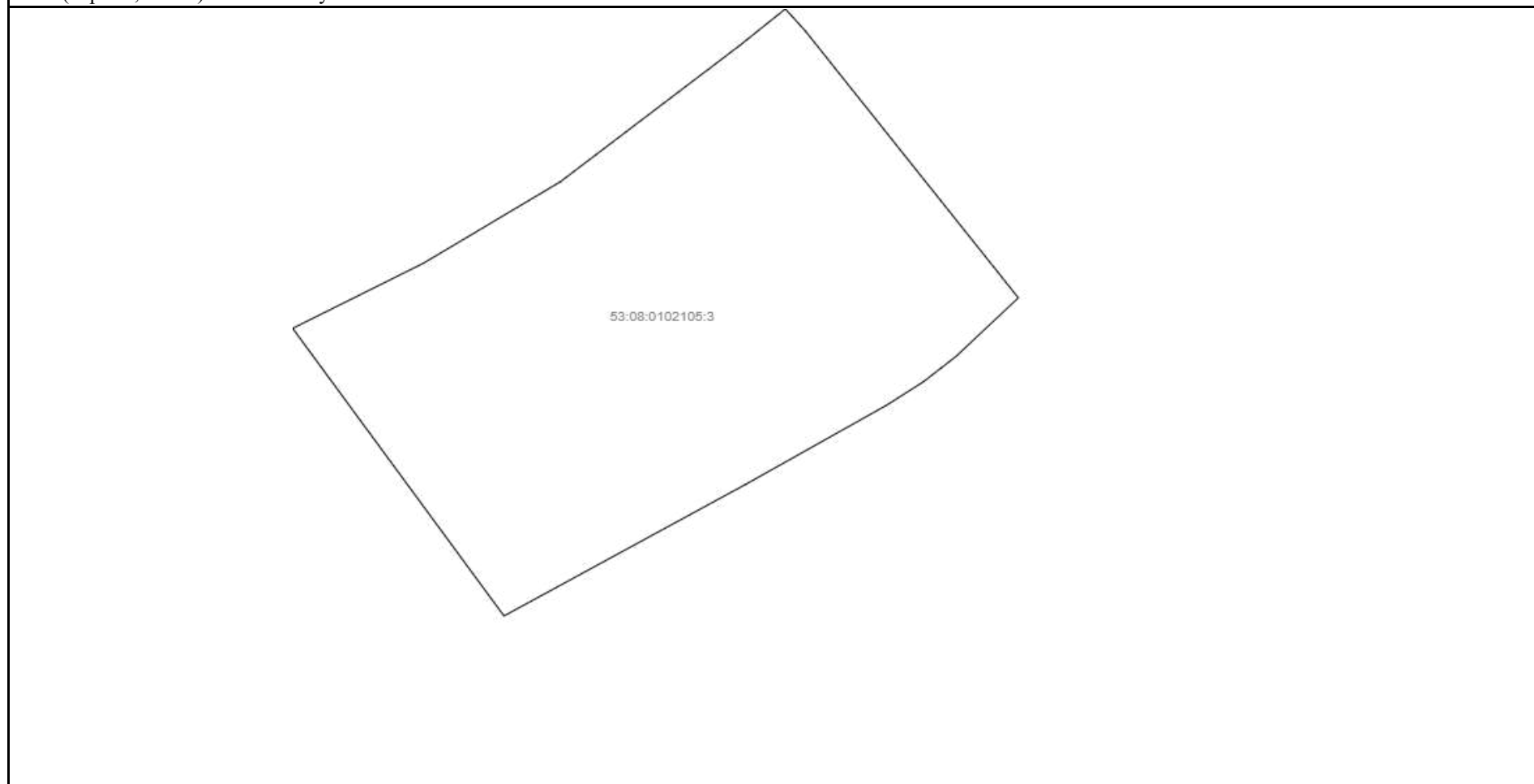
Земельный участок			
(вид объекта недвижимости)			
Лист № ___ Раздела 1	Всего листов раздела 1 : ___	Всего разделов: ___	Всего листов выписки: ___
17.06.2021 № **/****/*****			
Кадастровый номер:		53:08:0102105:3	

Номер кадастрового квартала:	53:08:0102105
Дата присвоения кадастрового номера:	16.12.1992
Ранее присвоенный государственный учетный номер:	Иной номер: 53:08:10 21 05
Адрес:	Новгородская область, р-н Маловишерский, д. Мстинский Мост, ул. Зеленая, д. 21
Площадь:	1586 +/- 14кв. м
Кадастровая стоимость, руб.:	196394.38
Кадастровые номера расположенных в пределах земельного участка объектов недвижимости:	53:08:0102105:186
Категория земель:	Земли населённых пунктов
Виды разрешенного использования:	ведение личного подсобного хозяйства
Статус записи об объекте недвижимости:	Сведения об объекте недвижимости имеют статус "актуальные, ранее учтенные"
Особые отметки:	Сведения необходимые для заполнения раздела 2 отсутствуют.

Описание местоположения земельного участка

Земельный участок			
(вид объекта недвижимости)			
Лист № ____ Раздела 3	Всего листов раздела 3 : ____	Всего разделов: ____	Всего листов выписки: ____
17.06.2021 № **/****/*****			
Кадастровый номер:		53:08:0102105:3	

План (чертеж, схема) земельного участка:



Масштаб 1:	Условные обозначения:		
------------	-----------------------	--	--

Выписка из Единого государственного реестра недвижимости
о переходе прав на объект недвижимости

Филиал Федерального государственного бюджетного учреждения "Федеральная кадастровая палата Федеральной службы государственной регистрации, кадастра и картографии" по Новгородской области
полное наименование органа регистрации прав

17.02.2022г.

№ КУВИ-001/2022-22626963

На основании запроса от 17.02.2022, поступившего на рассмотрение 17.02.2022, сообщаем, что в Единый государственный реестр недвижимости внесены записи о государственной регистрации перехода прав на:

1	Вид объекта недвижимости:		Земельный участок
	Кадастровый номер:		53:08:0102105:3
	Местоположение:		Новгородская область, р-н Маловишерский, д. Мстинский Мост, ул. Зеленая, д. 21
2	Зарегистрировано:		
2.1	правообладатель:	Даценко Петр Анатольевич, 23.03.1958, г.Киев УССР, Гражданин РФ, СНИЛС 014-931-520 27 Паспорт гражданина Российской Федерации серия 4003 №959841, выдан 30.05.2003, 23 ОМ Невского района Санкт-Петербурга	
	вид зарегистрированного права, доля в праве:	Собственность	
	сведения об осуществлении государственной регистрации сделки, права без необходимого в силу закона согласия третьего лица, органа:	данные отсутствуют	
	дата государственной регистрации права:	18.10.1999	
	номер государственной регистрации права:	53-01/08-02/1999-822	
	дата, номер и основание государственной регистрации перехода (прекращения) права:	27.10.2020 53:08:0102105:3-53/033/2020-1 Заявления о государственном кадастровом учете и (или) государственной регистрации прав, ограничений прав, обременений объектов недвижимости, сделок с прилагаемыми документами (статьи 15, 19 Закона)	
3	Получатель выписки	Администрация Маловишерского муниципального района	

Использование сведений, содержащихся в настоящей выписке, способами или в форме, которые наносят ущерб правам и законным интересам правообладателей, влечет ответственность, предусмотренную законодательством Российской Федерации

полное наименование должности	подпись	инициалы, фамилия
-------------------------------	---------	-------------------

М.П.

Сведения об основных характеристиках объекта недвижимости

Здание	
(вид объекта недвижимости)	
Лист № __ Раздела 1	Всего листов раздела 1 : __
Всего разделов: __	
Всего листов выписки: __	
17.06.2021 № **/****/*****	
Кадастровый номер:	53:08:0102105:172
Номер кадастрового квартала:	53:08:0102105
Дата присвоения кадастрового номера:	22.06.2012
Ранее присвоенный государственный учетный номер:	Инвентарный номер: 0707311, Кадастровый номер: 53:08:102105:0044:0707311/21
Адрес:	Новгородская область, р-н Маловишерский, д Мстинский Мост, ул Зеленая, д 31
Площадь, м²:	39.8
Назначение:	Жилой дом
Наименование:	индивидуальный жилой дом
Количество этажей, в том числе подземных этажей:	1
Год ввода в эксплуатацию по завершении строительства:	1994
Год завершения строительства:	1994
Кадастровая стоимость, руб.:	398170.74
Кадастровые номера иных объектов недвижимости, в пределах которых расположен объект недвижимости:	53:08:0102105:44
Кадастровые номера помещений, машино-мест, расположенных в здании или сооружении:	данные отсутствуют
Виды разрешенного использования:	данные отсутствуют
Статус записи об объекте недвижимости:	Сведения об объекте недвижимости имеют статус "актуальные, ранее учтенные"
Особые отметки:	Сведения необходимые для заполнения раздела 4 отсутствуют.

Сведения о зарегистрированных правах

Здание			
(вид объекта недвижимости)			
Лист № ___	Раздела <u>2</u>	Всего листов раздела <u>2</u> : ___	Всего разделов: ___
Всего листов выписки: ___			
17.06.2021 № **/****/*****			
Кадастровый номер:		53:08:0102105:172	

1.	Правообладатель (правообладатели):	1.1.	Дудкина Елена Владимировна
2.	Вид, номер и дата государственной регистрации права:	2.1.	Собственность, № 53-53-04/019/2007-114 от 15.08.2007
3.	Документы-основания:	3.1.	сведения не предоставляются
4.	Ограничение прав и обременение объекта недвижимости:	не зарегистрировано	
5.	Сведения о наличии решения об изъятии объекта недвижимости для государственных и муниципальных нужд:	данные отсутствуют	
6.	Сведения об осуществлении государственной регистрации прав без необходимого в силу закона согласия третьего лица, органа:	данные отсутствуют	

Сведения об основных характеристиках объекта недвижимости

Здание	
(вид объекта недвижимости)	
Лист № __ Раздела 1	Всего листов раздела 1 : __
Всего разделов: __	
Всего листов выписки: __	
17.06.2021 № **/****/*****	
Кадастровый номер:	53:08:0102105:186
Номер кадастрового квартала:	53:08:0102105
Дата присвоения кадастрового номера:	22.06.2012
Ранее присвоенный государственный учетный номер:	Инвентарный номер: 0707202, Кадастровый номер: 53:08:102105:03:0707202/21
Адрес:	Новгородская область, р-н Маловишерский, д Мстинский Мост, ул Зеленая, д 21
Площадь, м²:	73.4
Назначение:	Жилой дом
Наименование:	жилой дом
Количество этажей, в том числе подземных этажей:	2, в том числе подземных 0
Год ввода в эксплуатацию по завершении строительства:	1999
Год завершения строительства:	1999
Кадастровая стоимость, руб.:	734314.89
Кадастровые номера иных объектов недвижимости, в пределах которых расположен объект недвижимости:	53:08:0102105:542
Кадастровые номера помещений, машино-мест, расположенных в здании или сооружении:	данные отсутствуют
Виды разрешенного использования:	данные отсутствуют
Статус записи об объекте недвижимости:	Сведения об объекте недвижимости имеют статус "актуальные, ранее учтенные"
Особые отметки:	Сведения необходимые для заполнения раздела 4 отсутствуют.

Сведения о зарегистрированных правах

Здание			
(вид объекта недвижимости)			
Лист № ____	Раздела <u>2</u>	Всего листов раздела <u>2</u> : ____	Всего разделов: ____
17.06.2021		№ **/****/*****	
Кадастровый номер:		53:08:0102105:186	

1.	Правообладатель (правообладатели):	1.1.	Даценко Петр Анатольевич
2.	Вид, номер и дата государственной регистрации права:	2.1.	Собственность, № 53-01/08-02/1999-823 от 18.10.1999
3.	Документы-основания:	3.1.	сведения не предоставляются
4.	Ограничение прав и обременение объекта недвижимости:	не зарегистрировано	
5.	Сведения о наличии решения об изъятии объекта недвижимости для государственных и муниципальных нужд:	данные отсутствуют	
6.	Сведения об осуществлении государственной регистрации прав без необходимого в силу закона согласия третьего лица, органа:	данные отсутствуют	

Сведения об основных характеристиках объекта недвижимости

Здание	
(вид объекта недвижимости)	
Лист № __ Раздела 1	Всего листов раздела 1 : __
Всего разделов: __	
Всего листов выписки: __	
17.06.2021 № **/****/*****	
Кадастровый номер:	53:08:0102105:188
Номер кадастрового квартала:	53:08:0102105
Дата присвоения кадастрового номера:	22.06.2012
Ранее присвоенный государственный учетный номер:	Инвентарный номер: 0707392
Адрес:	Новгородская область, р-н Маловишерский, д Мстинский Мост, ул Зеленая, д 51
Площадь, м ² :	18.8
Назначение:	Жилой дом
Наименование:	Жилой дом
Количество этажей, в том числе подземных этажей:	1
Год ввода в эксплуатацию по завершении строительства:	1993
Год завершения строительства:	1993
Кадастровая стоимость, руб.:	188080.65
Кадастровые номера иных объектов недвижимости, в пределах которых расположен объект недвижимости:	53:08:0102105:145
Кадастровые номера помещений, машино-мест, расположенных в здании или сооружении:	данные отсутствуют
Виды разрешенного использования:	данные отсутствуют
Статус записи об объекте недвижимости:	Сведения об объекте недвижимости имеют статус "актуальные, ранее учтенные"
Особые отметки:	Сведения необходимые для заполнения раздела 4 отсутствуют.

Сведения о зарегистрированных правах

Здание			
(вид объекта недвижимости)			
Лист № ___ Раздела <u>2</u>	Всего листов раздела <u>2</u> : ___	Всего разделов: ___	Всего листов выписки: ___
17.06.2021 № **/****/*****			
Кадастровый номер:		53:08:0102105:188	

1.	Правообладатель (правообладатели):	1.1.	Кожарева Лидия Сергеевна
2.	Вид, номер и дата государственной регистрации права:	2.1.	Собственность, № 53-53-04/027/2009-056 от 09.10.2009
3.	Документы-основания:	3.1.	сведения не предоставляются
4.	Ограничение прав и обременение объекта недвижимости:	не зарегистрировано	
5.	Сведения о наличии решения об изъятии объекта недвижимости для государственных и муниципальных нужд:	данные отсутствуют	
6.	Сведения об осуществлении государственной регистрации прав без необходимого в силу закона согласия третьего лица, органа:	данные отсутствуют	

Филиал Федерального государственного бюджетного учреждения "Федеральная кадастровая палата Федеральной службы государственной регистрации, кадастра и картографии" по Новгородской области
полное наименование органа регистрации прав

Выписка из Единого государственного реестра недвижимости об объекте недвижимости

Сведения о характеристиках объекта недвижимости

На основании запроса от 25.06.2021, поступившего на рассмотрение 25.06.2021, сообщаем, что согласно записям Единого государственного реестра недвижимости:

Раздел 1 Лист 1

Здание			
вид объекта недвижимости			

Лист № 1 раздела 1	Всего листов раздела 1: 2	Всего разделов: 5	Всего листов выписки: 6
--------------------	---------------------------	-------------------	-------------------------

25 июня 2021г. № КУВИ-002/2021-78101124	
Кадастровый номер:	53:08:0102105:210
Номер кадастрового квартала:	53:08:0102105
Дата присвоения кадастрового номера:	22.06.2012

Ранее присвоенный государственный учетный номер:	Инвентарный номер 0707050
Местоположение:	Новгородская область, р-н Маловишерский, д Мстинский Мост, ул Кооперативная, д 46
Площадь:	51.2
Назначение:	Жилое
Наименование:	жилой дом
Количество этажей, в том числе подземных этажей:	1, в том числе подземных 0
Материал наружных стен:	Рубленые
Год ввода в эксплуатацию по завершении строительства:	1948
Год завершения строительства:	1948
Кадастровая стоимость, руб.:	512219.65
Кадастровые номера иных объектов недвижимости, в пределах которых расположен объект недвижимости:	53:08:0102105:50
Кадастровые номера помещений, машино-мест, расположенных в здании или сооружении:	53:08:0102105:349
Кадастровые номера объектов недвижимости, из которых образован объект недвижимости:	данные отсутствуют
Кадастровые номера образованных объектов недвижимости:	данные отсутствуют
Сведения о включении объекта недвижимости в состав предприятия как имущественного комплекса:	данные отсутствуют
Сведения о включении объекта недвижимости в состав единого недвижимого комплекса:	данные отсутствуют
Виды разрешенного использования:	данные отсутствуют
Сведения о включении объекта недвижимости в реестр объектов культурного наследия:	данные отсутствуют

полное наименование должности	подпись	инициалы, фамилия
-------------------------------	---------	-------------------

М.П.

Здание			
вид объекта недвижимости			
Лист № 2 раздела 1	Всего листов раздела 1: 2	Всего разделов: 5	Всего листов выписки: 6
25 июня 2021г. № КУВИ-002/2021-78101124			
Кадастровый номер:		53:08:0102105:210	
Сведения о кадастровом инженеру:		данные отсутствуют	
Статус записи об объекте недвижимости:		Сведения об объекте недвижимости имеют статус "актуальные, ранее учтенные"	
Особые отметки:		Сведения, необходимые для заполнения раздела: 6 - Сведения о частях объекта недвижимости, отсутствуют.	
Получатель выписки:		Администрация Маловишерского муниципального района	

полное наименование должности	подпись	инициалы, фамилия

М.П.

Выписка из Единого государственного реестра недвижимости об объекте недвижимости

Сведения о зарегистрированных правах

Здание			
вид объекта недвижимости			
Лист № 1 раздела 2		Всего листов раздела 2: 1	
Всего разделов: 5		Всего листов выписки: 6	
25 июня 2021г. № КУВИ-002/2021-78101124			
Кадастровый номер:		53:08:0102105:210	
1	Правообладатель (правообладатели):	1.1	Михайлова Галина Федоровна, 08.08.1954, ст. Мстинский Мост Маловишерского района Новгородской области, Российская Федерация, СНИЛС 024-157-992 49 Паспорт гражданина Российской Федерации серия 49 00 №055083, выдан 02.11.2000, Маловишерским РОВД Новгородской области
2	Вид, номер, дата и время государственной регистрации права:	2.1	Собственность 53:08:0102105:210-53/039/2020-2 22.12.2020 18:50:01
3	Сведения об осуществлении государственной регистрации сделки, права без необходимого в силу закона согласия третьего лица, органа:	3.1	данные отсутствуют
4	Ограничение прав и обременение объекта недвижимости:	не зарегистрировано	
5	Договоры участия в долевом строительстве:	не зарегистрировано	
6	Заявленные в судебном порядке права требования:	данные отсутствуют	
7	Сведения о возражении в отношении зарегистрированного права:	данные отсутствуют	
8	Сведения о наличии решения об изъятии объекта недвижимости для государственных и муниципальных нужд:	данные отсутствуют	
9	Сведения о невозможности государственной регистрации без личного участия правообладателя или его законного представителя:	данные отсутствуют	
10	Правопритязания и сведения о наличии поступивших, но не рассмотренных заявлений о проведении государственной регистрации права (перехода, прекращения права), ограничения права или обременения объекта недвижимости, сделки в отношении объекта недвижимости:	отсутствуют	

полное наименование должности	подпись	инициалы, фамилия

М.П.

Выписка из Единого государственного реестра недвижимости об объекте недвижимости
 Описание местоположения объекта недвижимости

Здание			
вид объекта недвижимости			

Лист № 1 раздела 5	Всего листов раздела 5: 1	Всего разделов: 5	Всего листов выписки: 6
--------------------	---------------------------	-------------------	-------------------------

25 июня 2021г. № КУВИ-002/2021-78101124

Кадастровый номер: 53:08:0102105:210

Схема расположения объекта недвижимости (части объекта недвижимости) на земельном участке(ах)



Масштаб 1:700	Условные обозначения:		
---------------	-----------------------	--	--

полное наименование должности	подпись	инициалы, фамилия

М.П.

Выписка из Единого государственного реестра недвижимости об объекте недвижимости
Перечень помещений, машино-мест, расположенных в здании, сооружении

Здание
вид объекта недвижимости

Лист № 1 раздела 7	Всего листов раздела 7: 1	Всего разделов: 5	Всего листов выписки: 6
--------------------	---------------------------	-------------------	-------------------------

25 июня 2021г. № КУВИ-002/2021-78101124

Кадастровый номер: 53:08:0102105:210

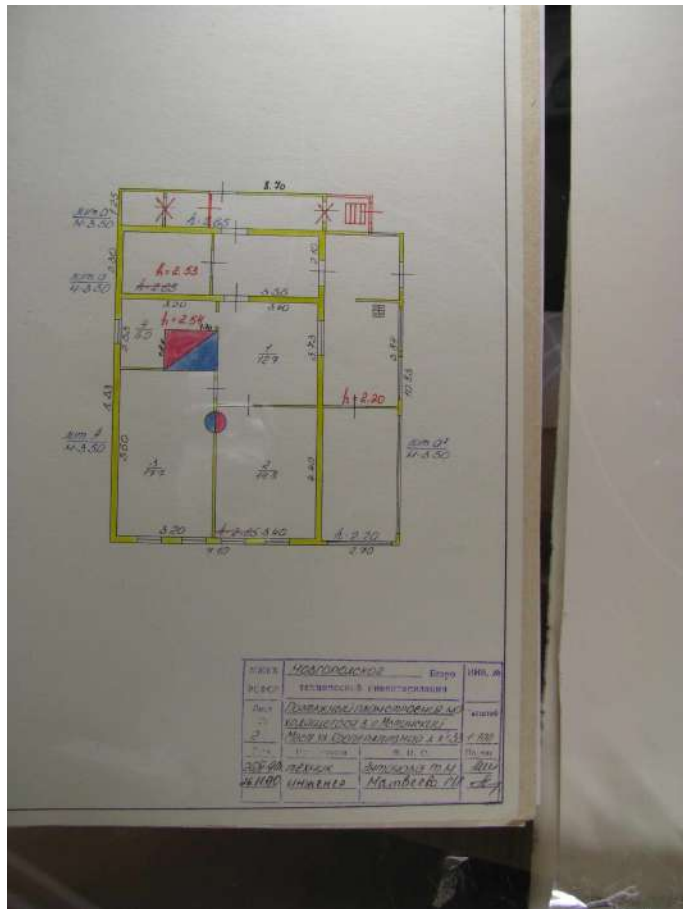
N п/п	Кадастровый номер помещения, машино-места	Номер этажа (этажей)	Обозначение (номер) помещения, машино-места на поэтажном плане	Назначение помещения	Вид разрешенного использования	Площадь, м2
1	53:08:0102105:349	1	1	Жилое помещение	данные отсутствуют	51.2

полное наименование должности	подпись	инициалы, фамилия
-------------------------------	---------	-------------------

М.П.

Выписка из Единого государственного реестра недвижимости об объекте недвижимости
 План расположения помещения, машино-места на этаже (плане этажа)

Здание			
вид объекта недвижимости			
Лист № 1 раздела 8	Всего листов раздела 8: 1	Всего разделов: 5	Всего листов выписки: 6
25 июня 2021г. № КУВИ-002/2021-78101124			
Кадастровый номер: 53:08:0102105:210		Номер этажа (этажей): 1	



Масштаб 1

полное наименование должности	подпись	инициалы, фамилия

М.П.

Выписка из Единого государственного реестра недвижимости
о переходе прав на объект недвижимости

Филиал Федерального государственного бюджетного учреждения "Федеральная кадастровая палата Федеральной службы государственной регистрации, кадастра и картографии" по Новгородской области
полное наименование органа регистрации прав

17.02.2022г.

№ КУВИ-001/2022-22626853

На основании запроса от 17.02.2022, поступившего на рассмотрение 17.02.2022, сообщаем, что в Единый государственный реестр недвижимости внесены записи о государственной регистрации перехода прав на:

1	Вид объекта недвижимости:	Здание
	Кадастровый номер:	53:08:0102105:210
	Местоположение:	Новгородская область, р-н Маловишерский, д Мстинский Мост, ул Кооперативная, д 46
2	Зарегистрировано:	
2.1	правообладатель:	Михайлов Николай Дмитриевич, 27.02.1949, д.Увары Маловишерского района, Гражданин РФ, СНИЛС 024-157-991 48 Паспорт гражданина Российской Федерации серия 49 02 №308268, выдан 12.04.2002, Маловишерским РОВД Новгородской области
	вид зарегистрированного права, доля в праве:	Собственность
	сведения об осуществлении государственной регистрации сделки, права без необходимого в силу закона согласия третьего лица, органа:	данные отсутствуют
	дата государственной регистрации права:	10.04.2003
	номер государственной регистрации права:	53-01/08-01/2003-445
	дата, номер и основание государственной регистрации перехода (прекращения) права:	22.12.2020 53:08:0102105:210-53/039/2020-1 Свидетельство о праве на наследство по закону
2.2	правообладатель:	Михайлова Галина Федоровна, 08.08.1954, ст. Мстинский Мост Маловишерского района Новгородской области, Российская Федерация, СНИЛС 024-157-992 49 Паспорт гражданина Российской Федерации серия 49 00 №055083, выдан 02.11.2000, Маловишерским РОВД Новгородской области
	вид зарегистрированного права, доля в праве:	Собственность
	сведения об осуществлении государственной регистрации сделки, права без необходимого в силу закона согласия третьего лица, органа:	данные отсутствуют
	дата государственной регистрации права:	22.12.2020
	номер государственной регистрации права:	53:08:0102105:210-53/039/2020-2
	дата, номер и основание государственной регистрации перехода (прекращения) права:	

3	Получатель выписки	Администрация Маловишерского муниципального района
---	--------------------	----------------------------------------------------

Использование сведений, содержащихся в настоящей выписке, способами или в форме, которые наносят ущерб правам и законным интересам правообладателей, влечет ответственность, предусмотренную законодательством Российской Федерации

полное наименование должности	подпись	инициалы, фамилия

М.П.

Сведения об основных характеристиках объекта недвижимости

Здание	
(вид объекта недвижимости)	
Лист № ___ Раздела 1	Всего листов раздела 1 : ___
Всего разделов: ___	
Всего листов выписки: ___	
17.06.2021 № **/****/*****	
Кадастровый номер:	53:08:0102105:284
Номер кадастрового квартала:	53:08:0102105
Дата присвоения кадастрового номера:	22.06.2012
Ранее присвоенный государственный учетный номер:	Инвентарный номер: 0707245
Адрес:	Новгородская область, р-н Маловишерский, д Мстинский Мост, ул Поперечная 2-я, д 10
Площадь, м ² :	33.9
Назначение:	Жилой дом
Наименование:	Жилой дом
Количество этажей, в том числе подземных этажей:	1
Год ввода в эксплуатацию по завершении строительства:	1981
Год завершения строительства:	1981
Кадастровая стоимость, руб.:	339145.43
Кадастровые номера иных объектов недвижимости, в пределах которых расположен объект недвижимости:	53:08:0102105:22
Кадастровые номера помещений, машино-мест, расположенных в здании или сооружении:	данные отсутствуют
Виды разрешенного использования:	данные отсутствуют
Статус записи об объекте недвижимости:	Сведения об объекте недвижимости имеют статус "актуальные, ранее учтенные"
Особые отметки:	Сведения необходимые для заполнения раздела 4 отсутствуют.

Сведения о зарегистрированных правах

Здание			
(вид объекта недвижимости)			
Лист № ____	Раздела <u>2</u>	Всего листов раздела <u>2</u> : ____	Всего разделов: ____
17.06.2021 № **/****/*****			
Кадастровый номер:		53:08:0102105:284	

1.	Правообладатель (правообладатели):	1.1.	Михайлова Галина Федоровна
2.	Вид, номер и дата государственной регистрации права:	2.1.	Собственность, № 53-53-04/017/2011-389 от 27.06.2011
3.	Документы-основания:	3.1.	сведения не предоставляются
4.	Ограничение прав и обременение объекта недвижимости:	не зарегистрировано	
5.	Сведения о наличии решения об изъятии объекта недвижимости для государственных и муниципальных нужд:	данные отсутствуют	
6.	Сведения об осуществлении государственной регистрации прав без необходимого в силу закона согласия третьего лица, органа:	данные отсутствуют	

Сведения об основных характеристиках объекта недвижимости

Здание	
(вид объекта недвижимости)	
Лист № __ Раздела 1	Всего листов раздела 1 : __
Всего разделов: __	
Всего листов выписки: __	
17.06.2021 № **/****/*****	
Кадастровый номер:	53:08:0102105:286
Номер кадастрового квартала:	53:08:0000000
Дата присвоения кадастрового номера:	22.06.2012
Ранее присвоенный государственный учетный номер:	Инвентарный номер: 0707372, Кадастровый номер: 53:08:102105:0049:0707372/21
Адрес:	Новгородская область, р-н. Маловишерский, д. Мстинский Мост, ул. Поперечная 2-я, д. 1
Площадь, м²:	106.9
Назначение:	Жилой дом
Наименование:	Двухэтажный жилой дом
Количество этажей, в том числе подземных этажей:	2
Год ввода в эксплуатацию по завершении строительства:	2000
Год завершения строительства:	2000
Кадастровая стоимость, руб.:	1069458.6
Кадастровые номера иных объектов недвижимости, в пределах которых расположен объект недвижимости:	53:08:0102105:49
Кадастровые номера помещений, машино-мест, расположенных в здании или сооружении:	данные отсутствуют
Виды разрешенного использования:	данные отсутствуют
Статус записи об объекте недвижимости:	Сведения об объекте недвижимости имеют статус "актуальные, ранее учтенные"
Особые отметки:	Сведения необходимые для заполнения раздела 4 отсутствуют.

Сведения о зарегистрированных правах

Здание			
(вид объекта недвижимости)			
Лист № ____	Раздела <u>2</u>	Всего листов раздела <u>2</u> : ____	Всего разделов: ____
Всего листов выписки: ____			
17.06.2021 № **/****/*****			
Кадастровый номер:		53:08:0102105:286	

1.	Правообладатель (правообладатели):	1.1.	Жирнов Александр Владимирович
2.	Вид, номер и дата государственной регистрации права:	2.1.	Собственность, № 53-53-04/022/2006-467 от 05.12.2006
3.	Документы-основания:	3.1.	сведения не предоставляются
4.	Ограничение прав и обременение объекта недвижимости:	не зарегистрировано	
5.	Сведения о наличии решения об изъятии объекта недвижимости для государственных и муниципальных нужд:	данные отсутствуют	
6.	Сведения об осуществлении государственной регистрации прав без необходимого в силу закона согласия третьего лица, органа:	данные отсутствуют	

Сведения об основных характеристиках объекта недвижимости

Здание			
(вид объекта недвижимости)			
Лист № __ Раздела <u>1</u>	Всего листов раздела <u>1</u> : __	Всего разделов: __	Всего листов выписки: __
17.06.2021 № **/****/*****			
Кадастровый номер:		53:08:0102105:287	
Номер кадастрового квартала:		53:08:0102105	
Дата присвоения кадастрового номера:		22.06.2012	
Ранее присвоенный государственный учетный номер:		Инвентарный номер: 0707378, Кадастровый номер: 53:08:102105:0048:0707378/21	
Адрес:	Новгородская область, р-н Маловишерский, д Мстинский Мост, ул Поперечная 2-я, д 1а		
Площадь, м ² :	11.7		
Назначение:	Жилой дом		
Наименование:	Объект индивидуального жилищного строительства		
Количество этажей, в том числе подземных этажей:	1		
Год ввода в эксплуатацию по завершении строительства:	1998		
Год завершения строительства:	1998		
Кадастровая стоимость, руб.:	117050.19		
Кадастровые номера иных объектов недвижимости, в пределах которых расположен объект недвижимости:	53:08:0102105:48		
Кадастровые номера помещений, машино-мест, расположенных в здании или сооружении:	данные отсутствуют		
Виды разрешенного использования:	данные отсутствуют		
Статус записи об объекте недвижимости:	Сведения об объекте недвижимости имеют статус "актуальные, ранее учтенные"		
Особые отметки:	Сведения необходимые для заполнения раздела 4 отсутствуют.		

Сведения о зарегистрированных правах

Здание			
(вид объекта недвижимости)			
Лист № ____	Раздела <u>2</u>	Всего листов раздела <u>2</u> : ____	Всего разделов: ____
Всего листов выписки: ____			
17.06.2021 № **/****/*****			
Кадастровый номер:		53:08:0102105:287	

1.	Правообладатель (правообладатели):	1.1.	Мусалеева Светлана Сергеевна
2.	Вид, номер и дата государственной регистрации права:	2.1.	Собственность, № 53-53-04/001/2009-451 от 16.03.2009
3.	Документы-основания:	3.1.	сведения не предоставляются
4.	Ограничение прав и обременение объекта недвижимости:	не зарегистрировано	
5.	Сведения о наличии решения об изъятии объекта недвижимости для государственных и муниципальных нужд:	данные отсутствуют	
6.	Сведения об осуществлении государственной регистрации прав без необходимого в силу закона согласия третьего лица, органа:	данные отсутствуют	

Сведения об основных характеристиках объекта недвижимости

Здание	
(вид объекта недвижимости)	
Лист № __ Раздела 1	Всего листов раздела 1 : __
Всего разделов: __	
Всего листов выписки: __	
17.06.2021 № **/****/*****	
Кадастровый номер:	53:08:0102105:406
Номер кадастрового квартала:	53:08:0102105
Дата присвоения кадастрового номера:	07.12.2012
Ранее присвоенный государственный учетный номер:	Инвентарный номер: 0707416
Адрес:	Новгородская обл, р-н Маловишерский, с/п Бургинское, д Мстинский Мост, ул Зеленая, д 37
Площадь, м ² :	14.3
Назначение:	Жилой дом
Наименование:	жилой дом
Количество этажей, в том числе подземных этажей:	2
Год ввода в эксплуатацию по завершении строительства:	2005
Год завершения строительства:	2005
Кадастровая стоимость, руб.:	142944.66
Кадастровые номера иных объектов недвижимости, в пределах которых расположен объект недвижимости:	53:08:0102105:41
Кадастровые номера помещений, машино-мест, расположенных в здании или сооружении:	данные отсутствуют
Виды разрешенного использования:	данные отсутствуют
Статус записи об объекте недвижимости:	Сведения об объекте недвижимости имеют статус "актуальные, ранее учтенные"
Особые отметки:	Сведения необходимые для заполнения раздела 4 отсутствуют.

Сведения о зарегистрированных правах

Здание			
(вид объекта недвижимости)			
Лист № ____	Раздела <u>2</u>	Всего листов раздела <u>2</u> : ____	Всего разделов: ____
Всего листов выписки: ____			
17.06.2021 № **/****/*****			
Кадастровый номер:		53:08:0102105:406	

1.	Правообладатель (правообладатели):	1.1.	Порецкий Леонид Иосифович
2.	Вид, номер и дата государственной регистрации права:	2.1.	Собственность, № 53-53-04/038/2012-343 от 24.12.2012
3.	Документы-основания:	3.1.	сведения не предоставляются
4.	Ограничение прав и обременение объекта недвижимости:	не зарегистрировано	
5.	Сведения о наличии решения об изъятии объекта недвижимости для государственных и муниципальных нужд:	данные отсутствуют	
6.	Сведения об осуществлении государственной регистрации прав без необходимого в силу закона согласия третьего лица, органа:	данные отсутствуют	

Филиал Федерального государственного бюджетного учреждения "Федеральная кадастровая палата Федеральной службы государственной регистрации, кадастра и картографии" по Новгородской области
полное наименование органа регистрации прав

Выписка из Единого государственного реестра недвижимости об объекте недвижимости

Сведения о характеристиках объекта недвижимости

На основании запроса от 25.06.2021, поступившего на рассмотрение 25.06.2021, сообщаем, что согласно записям Единого государственного реестра недвижимости:

Раздел 1 Лист 1

Здание			
вид объекта недвижимости			

Лист № 1 раздела 1	Всего листов раздела 1: 2	Всего разделов: 4	Всего листов выписки: 6
--------------------	---------------------------	-------------------	-------------------------

25 июня 2021г. № КУВИ-002/2021-78100913	
Кадастровый номер:	53:08:0102105:540
Номер кадастрового квартала:	53:08:0102105
Дата присвоения кадастрового номера:	17.08.2020

Ранее присвоенный государственный учетный номер:	данные отсутствуют
Адрес:	Российская Федерация, Новгородская область, Маловишерский муниципальный район, Бургинское сельское поселение, деревня Мстинский Мост, улица Зеленая, дом 43
Площадь:	47.2
Назначение:	Жилое
Наименование:	Индивидуальный жилой дом
Количество этажей, в том числе подземных этажей:	1, в том числе подземных 0
Материал наружных стен:	Деревянные
Год ввода в эксплуатацию по завершении строительства:	данные отсутствуют
Год завершения строительства:	2019
Кадастровая стоимость, руб.:	471817.34
Кадастровые номера иных объектов недвижимости, в пределах которых расположен объект недвижимости:	53:08:0102105:38
Кадастровые номера помещений, машино-мест, расположенных в здании или сооружении:	данные отсутствуют
Кадастровые номера объектов недвижимости, из которых образован объект недвижимости:	данные отсутствуют
Кадастровые номера образованных объектов недвижимости:	данные отсутствуют
Сведения о включении объекта недвижимости в состав предприятия как имущественного комплекса:	данные отсутствуют
Сведения о включении объекта недвижимости в состав единого недвижимого комплекса:	данные отсутствуют
Виды разрешенного использования:	для ведения личного подсобного хозяйства

полное наименование должности	подпись	инициалы, фамилия
-------------------------------	---------	-------------------

М.П.

Здание			
вид объекта недвижимости			
Лист № 2 раздела 1	Всего листов раздела 1: 2	Всего разделов: 4	Всего листов выписки: 6
25 июня 2021г. № КУВИ-002/2021-78100913			
Кадастровый номер:		53:08:0102105:540	
Сведения о включении объекта недвижимости в реестр объектов культурного наследия:		данные отсутствуют	
Сведения о кадастровом инженерере:		3915, созданием здания, расположенного по адресу: Российская Федерация, Новгородская область, Маловишерский муниципальный район, сельское поселение Бургинское, д. Мстинский Мост, ул. Зеленая, д. 43, б/н, 2020-03-13	
Статус записи об объекте недвижимости:		Сведения об объекте недвижимости имеют статус "актуальные"	
Особые отметки:		Сведения, необходимые для заполнения разделов: 6 - Сведения о частях объекта недвижимости; 7 - Перечень помещений, машино-мест, расположенных в здании, сооружении; 8 - План расположения помещения, машино-места на этаже (плане этажа), отсутствуют.	
Получатель выписки:		Администрация Маловишерского муниципального района	

полное наименование должности	подпись	инициалы, фамилия

М.П.

Выписка из Единого государственного реестра недвижимости об объекте недвижимости

Сведения о зарегистрированных правах

Здание			
вид объекта недвижимости			
Лист № 1 раздела 2		Всего листов раздела 2: 1	
		Всего разделов: 4	
Всего листов выписки: 6			
25 июня 2021г. № КУВИ-002/2021-78100913			
Кадастровый номер:		53:08:0102105:540	
1	Правообладатель (правообладатели):	1.1	Сафонова Надежда Юрьевна, 17.02.1982, г.Ленинград, Российская Федерация, СНИЛС 076-201-172 32 Паспорт гражданина Российской Федерации серия 40 19 №337391, выдан 25.06.2019, ГУ МВД России по г.Санкт-Петербургу и Ленинградской области
2	Вид, номер, дата и время государственной регистрации права:	2.1	Собственность 53:08:0102105:540-53/033/2020-1 17.08.2020 17:30:22
3	Сведения об осуществлении государственной регистрации сделки, права без необходимого в силу закона согласия третьего лица, органа:	3.1	данные отсутствуют
4	Ограничение прав и обременение объекта недвижимости:	не зарегистрировано	
5	Договоры участия в долевом строительстве:	не зарегистрировано	
6	Заявленные в судебном порядке права требования:	данные отсутствуют	
7	Сведения о возражении в отношении зарегистрированного права:	данные отсутствуют	
8	Сведения о наличии решения об изъятии объекта недвижимости для государственных и муниципальных нужд:	данные отсутствуют	
9	Сведения о невозможности государственной регистрации без личного участия правообладателя или его законного представителя:	данные отсутствуют	
10	Правопритязания и сведения о наличии поступивших, но не рассмотренных заявлений о проведении государственной регистрации права (перехода, прекращения права), ограничения права или обременения объекта недвижимости, сделки в отношении объекта недвижимости:	отсутствуют	

полное наименование должности	подпись	инициалы, фамилия
-------------------------------	---------	-------------------

М.П.

Выписка из Единого государственного реестра недвижимости об объекте недвижимости
 Описание местоположения объекта недвижимости

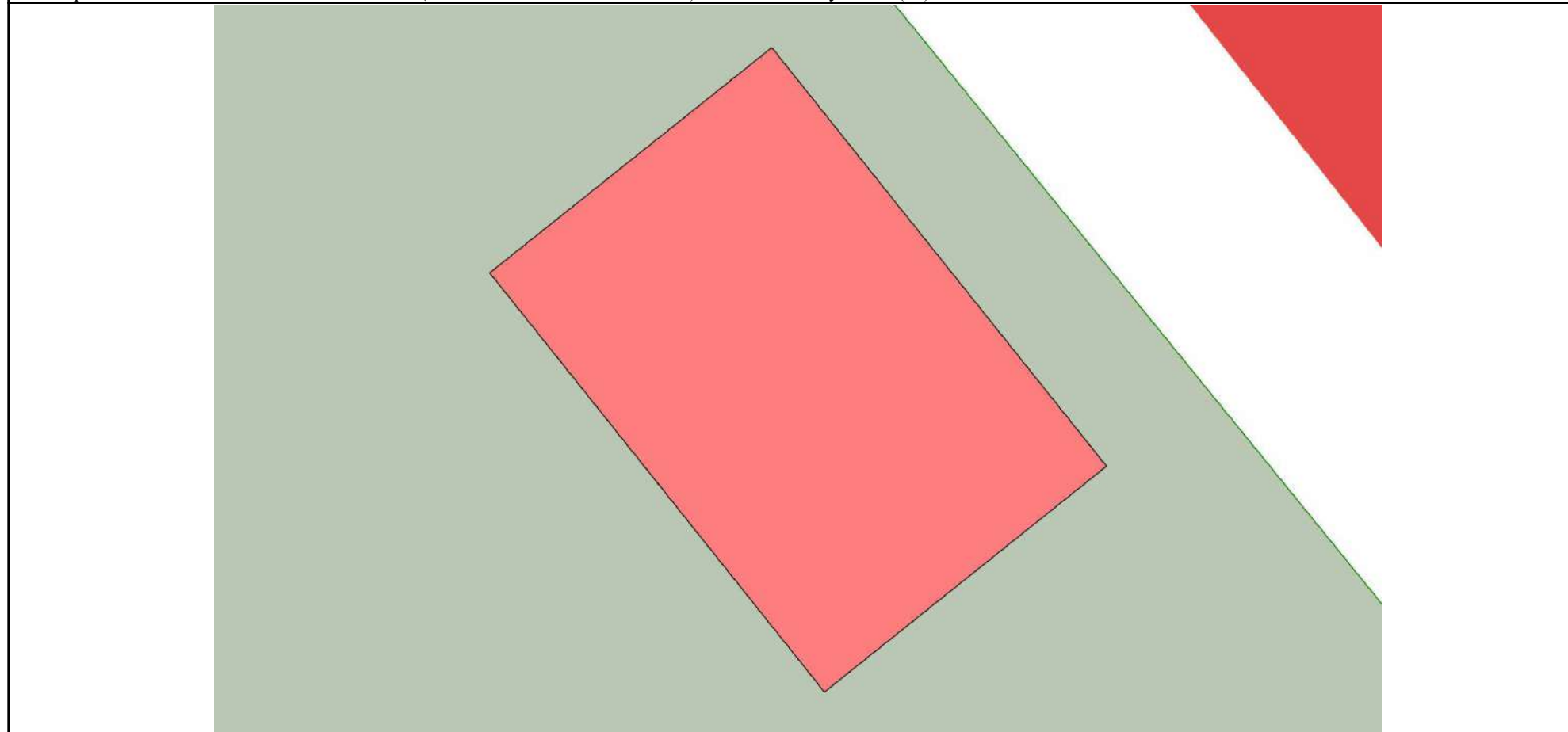
Здание			
вид объекта недвижимости			

Лист № 1 раздела 5	Всего листов раздела 5: 1	Всего разделов: 4	Всего листов выписки: 6
--------------------	---------------------------	-------------------	-------------------------

25 июня 2021г. № КУВИ-002/2021-78100913

Кадастровый номер: 53:08:0102105:540

Схема расположения объекта недвижимости (части объекта недвижимости) на земельном участке(ах)



Масштаб 1:100	Условные обозначения:		
---------------	-----------------------	--	--

полное наименование должности	подпись	инициалы, фамилия
-------------------------------	---------	-------------------

М.П.

Выписка из Единого государственного реестра недвижимости об объекте недвижимости
Описание местоположения объекта недвижимости

Здание			
вид объекта недвижимости			
Лист № 1 раздела 5.1	Всего листов раздела 5.1: 2	Всего разделов: 4	Всего листов выписки: 6
25 июня 2021г. № КУВИ-002/2021-78100913			
Кадастровый номер:		53:08:0102105:540	

1. Сведения о координатах характерных точек контура объекта недвижимости						
Система координат 53.2						
Номер точки	Координаты, м		Радиус, м	Средняя квадратическая погрешность определения координат характерных точек контура, м	Глубина, высота, м	
	X	Y			H1	H2
1	2	3	4	5	6	7
1	596097.45	2255141.21	-	0.1	данные отсутствуют	данные отсутствуют
2	596104.54	2255135.55	-	0.1	данные отсутствуют	данные отсутствуют
3	596108.35	2255140.32	-	0.1	данные отсутствуют	данные отсутствуют
4	596101.27	2255145.98	-	0.1	данные отсутствуют	данные отсутствуют
1	596097.45	2255141.21	-	0.1	данные отсутствуют	данные отсутствуют
2. Сведения о предельных высоте и глубине конструктивных элементов объекта недвижимости						
Предельная глубина конструктивных элементов объекта недвижимости, м				данные отсутствуют		
Предельная высота конструктивных элементов объекта недвижимости, м				данные отсутствуют		

полное наименование должности	подпись	инициалы, фамилия
-------------------------------	---------	-------------------

М.П.

Здание			
вид объекта недвижимости			
Лист № 2 раздела 5.1	Всего листов раздела 5.1: 2	Всего разделов: 4	Всего листов выписки: 6

25 июня 2021г. № КУВИ-002/2021-78100913

Кадастровый номер: 53:08:0102105:540

3. Сведения о характерных точках пересечения контура объекта недвижимости с контуром (контурами) иных зданий, сооружений, объектов незавершенного строительства

Система координат 53.2

Номера характерных точек контура	Координаты, м		Средняя квадратическая погрешность определения координат характерных точек контура, м	Глубина, высота, м		Кадастровые номера иных объектов недвижимости, с контурами которых пересекается контур данного объекта недвижимости
	X	Y		Н1	Н2	
1	2	3	4	5	6	7
данные отсутствуют	данные отсутствуют	данные отсутствуют	данные отсутствуют	данные отсутствуют	данные отсутствуют	данные отсутствуют

полное наименование должности	подпись	инициалы, фамилия
-------------------------------	---------	-------------------

М.П.

Александр Владимирович Бургин

Филиал Федерального государственного бюджетного учреждения "Федеральная кадастровая палата Федеральной службы государственной регистрации, кадастра и картографии" по Новгородской области
полное наименование органа регистрации прав

Выписка из Единого государственного реестра недвижимости об основных характеристиках и зарегистрированных правах на объект недвижимости

Сведения об основных характеристиках объекта недвижимости

На основании запроса от 04.06.2021, поступившего на рассмотрение 04.06.2021, сообщаем, что согласно записям Единого государственного реестра недвижимости:

Раздел 1 Лист 1

Здание			
вид объекта недвижимости			

Лист № 1 раздела 1	Всего листов раздела 1: 1	Всего разделов: 3	Всего листов выписки: 3
--------------------	---------------------------	-------------------	-------------------------

4 июня 2021г. № КУВИ-002/2021-67480558	
Кадастровый номер:	53:08:0102105:290

Номер кадастрового квартала:	53:08:0102105
Дата присвоения кадастрового номера:	22.06.2012
Ранее присвоенный государственный учетный номер:	Инвентарный номер 0707193; Кадастровый номер 53:08:102105:09:0707193/21
Местоположение:	Новгородская область, р-н Маловишерский, д Мстинский Мост, ул Поперечная 2-я, д 3
Площадь:	16.7
Назначение:	Жилое
Наименование:	жилой дом
Количество этажей, в том числе подземных этажей:	2, в том числе подземных 0
Год ввода в эксплуатацию по завершении строительства:	1997
Год завершения строительства:	1997
Кадастровая стоимость, руб:	167071.64
Кадастровые номера иных объектов недвижимости, в пределах которых расположен объект недвижимости:	53:08:0102105:9
Кадастровые номера помещений, машино-мест, расположенных в здании или сооружении:	53:08:0102105:382
Виды разрешенного использования:	данные отсутствуют
Статус записи об объекте недвижимости:	Сведения об объекте недвижимости имеют статус "актуальные, ранее учтенные"
Особые отметки:	Сведения, необходимые для заполнения раздела: 4 - Описание местоположения объекта недвижимости, отсутствуют.
Получатель выписки:	Маршалов Александр Владимирович, действующий от имени заявителя - АДМИНИСТРАЦИЯ БУРГИНСКОГО СЕЛЬСКОГО ПОСЕЛЕНИЯ на основании документа:

полное наименование должности	подпись	инициалы, фамилия
-------------------------------	---------	-------------------

М.П.

Выписка из Единого государственного реестра недвижимости об основных характеристиках и зарегистрированных правах на объект недвижимости
Сведения о зарегистрированных правах

Здание			
вид объекта недвижимости			
Лист № 1 раздела 2	Всего листов раздела 2: 1	Всего разделов: 3	Всего листов выписки: 3
4 июня 2021 г. № КУВИ-002/2021-67480558			
Кадастровый номер:		53:08:0102105:290	


1	Правообладатель (правообладатели):	1.1	Алексеева Марина Константиновна, 08.06.1935, ст. Мстинский Мост Маловишерского р-на Новгородской области, Российской Федерации, СНИЛС 097-410-639 82 Паспорт гражданина Российской Федерации серия 49 01 №247644, выдан 04.12.2001, Маловишерским РОВД Новгородской области
2	Вид, номер, дата и время государственной регистрации права:	2.1	Собственность 53-01/08-05/2002-338 16.05.2002 00:00:00
4	Сведения об осуществлении государственной регистрации сделки, права, ограничения права без необходимого в силу закона согласия третьего лица, органа:	4.1	данные отсутствуют
5	Ограничение прав и обременение объекта недвижимости:	не зарегистрировано	
6	Заявленные в судебном порядке права требования:	данные отсутствуют	
7	Сведения о возражении в отношении зарегистрированного права:	данные отсутствуют	
8	Сведения о наличии решения об изъятии объекта недвижимости для государственных и муниципальных нужд:	данные отсутствуют	
9	Сведения о невозможности государственной регистрации без личного участия правообладателя или его законного представителя:	данные отсутствуют	
10	Правовые ограничения и сведения о наличии поступивших, но не рассмотренных заявлений о проведении государственной регистрации права (перехода, прекращения права), ограничения права или обременения объекта недвижимости, сделки в отношении объекта недвижимости:	отсутствуют	

полное наименование должности	подпись	инициалы, фамилия
-------------------------------	---------	-------------------

М.П.

Выписка из Единого государственного реестра недвижимости об основных характеристиках и зарегистрированных правах на объект недвижимости
 План расположения помещения, машино-места на этаже (плане этажа)

Здание			
вид объекта недвижимости			
Лист № 1 раздела 5	Всего листов раздела 5: 1	Всего разделов: 3	Всего листов выписки: 3
4 июня 2021г. № КУВИ-002/2021-67480558			
Кадастровый номер: 53:08:0102105:290		Номер этажа (этажей): 1	



Масштаб 1

полное наименование должности	подпись	инициалы, фамилия

М.П.



РОССИЙСКАЯ ФЕДЕРАЦИЯ
 Единый государственный реестр прав
 на недвижимое имущество и сделок с ним
Администрация Новгородской области
 Управление юстиции по государственной регистрации прав
 на недвижимое имущество и сделок с ним



О ГОСУДАРСТВЕННОЙ РЕГИСТРАЦИИ ПРАВА

Дата выдачи 04 октября 1999 г.

ОСНОВАНИЕ 1. Постановление Администрации Мстинского сельсовета Маловишерского района Новгородской области от 06.08.1999 г., р.№-19; 2. Выписка из Постановления Администрации Мстинского сельсовета Маловишерского района Новгородской области от 25.10.1999 г., № 15

СУБЪЕКТ ПРАВА ТЕРЕНТЬЕВ АЛЕКСАНДР АЛЕКСАНДРОВИЧ, 13.09.1954г.р., транспорт серии VIII-АХ № 529934, выдан 28.01.1978 г. Ю отделением милиции г.Ленинграда
 проживает: Россия, г.Санкт-Петербург, ул.Запорожская, д. 19, кв. 29

ВИД ПРАВА собственность

ОБЪЕКТ ПРАВА земельный участок для ведения подсобного хозяйства площадью 1454,0 кв.м.


АДРЕС ОБЪЕКТА Новгородская область
 Маловишерский район
 Мстинский сельсовет
 д.Мстинский Мост
 ул.Зеленая, д. 23

НОМЕР ОБЪЕКТА 53:08:10 21 05:02

ОГРАНИЧЕНИЯ (ОБРЕМЕНЕНИЯ) ПРАВА не зарегистрированы

о чем в Едином государственном реестре прав на недвижимое имущество и сделок с ним " 30 " сентября 1999 года сделана запись регистрации № 53-01/08-02/1999-698

Регистратор Булаева Р. Е.
 (ф.и.о.)



НО — А № 031510

Удостоверение № "19.09.1990г." *Людмила Давыдовна*



Подлежит возврату при
прекращении права

РОССИЙСКАЯ ФЕДЕРАЦИЯ
Единый государственный реестр прав
на недвижимое имущество и сделок с ним
Администрация Новгородской области
Учреждение юстиции по государственной регистрации прав
на недвижимое имущество и сделок с ним

О ГОСУДАРСТВЕННОЙ РЕГИСТРАЦИИ ПРАВА

Дата выдачи 18 октября 1999 г.

ОСНОВАНИЕ 1. Постановление Администрации Мстинского сельсовета Маловишерского района Новгородской области от 06.08.1999 г., р.№ 19; 2. Выписка из Постановления Администрации Мстинского сельского Совета Маловишерского района Новгородской области от 16.08.1991 г., р.№13

СУБЪЕКТ ПРАВА ДАЦЕНКО ПЕТР АНАТОЛЬЕВИЧ, 23.03.1958г.р., паспорт серии IV-МА № 588672, выдан 14.12.1978 г. Московским РОВД г.Киева, проживает: Россия, г.Санкт-Петербург, ул.Коллонтай, д. 49, кв. 71

ВИД ПРАВА собственность

ОБЪЕКТ ПРАВА земельный участок для ведения подсобного хозяйства площадью 1587.0 кв.м.

АДРЕС ОБЪЕКТА Новгородская область
Маловишерский район
Мстинская сельская Администрация
д.Мстинский Мост
ул.Зеленая, д. 21

НОМЕР ОБЪЕКТА 53:08:10 21 05:03

**ОГРАНИЧЕНИЯ
(ОБРЕМЕНЕНИЯ)
ПРАВА** Ограничения в пользовании: в охранной зоне ЛЭП без письменного согласия эксплуатирующих организаций запрещается: производить стр-ство или снос зданий, загромождать подъезды, производить посадки деревьев и кустарников, совершать иные действия, которые могут причинить повреждения ЛЭП.Обременение правами других лиц: уч. ЛЭП а-б-в-г-а площадью 96 кв.м обременен правами других лиц; запрещается производить земляные и ремонтные работы.

о чем в Едином государственном реестре прав на недвижимое имущество
и сделок с ним " 18 " октября 1999 года сделана
запись регистрации № 53-01/08-02/1999-822

Регистратор Буланая Р. Е.
(ф.и.о.)


(подпись)

НО — А № 031513

МЕЖЕВОЙ ПЛАН

Общие сведения о кадастровых работах

1. Межевой план подготовлен в результате выполнения кадастровых работ в связи с:

образованием двух земельных участков путем перераспределения земельных участков с кадастровыми номерами 53:08:0102105:2 и 53:08:0102105:3, расположенных по адресу: Российская Федерация, Новгородская область, Маловишерский район, Бургинское сельское поселение, д. Мстинский Мост, ул. Зеленая и ул. Зеленая, д.21

2. Цель кадастровых работ:

3. Сведения о заказчике кадастровых работ:

Даценко Петр Анатольевич СНИЛС: 014-931-520 27
Терентьев Александр Александрович СНИЛС: 024-875-664 80

(фамилия, имя, отчество (при наличии отчества) физического лица, страховой номер индивидуального лицевого счета (при наличии), полное наименование юридического лица, органа государственной власти, органа местного самоуправления, иностранного юридического лица с указанием страны его регистрации (инкорпорации))

4. Сведения о кадастровом инженерере:

Фамилия, имя, отчество (последнее - при наличии): Шакурова Галина Владимировна

№ регистрации в государственном реестре лиц, осуществляющих кадастровую деятельность:
4931

Страховой номер индивидуального лицевого счета в системе обязательного пенсионного страхования Российской Федерации (СНИЛС): 014-562-889 52

Контактный телефон: +79117333674

Почтовый адрес и адрес электронной почты, по которым осуществляется связь с кадастровым инженером:
Пискаревский проспект, д.25, литера А, помещение 17-н, офис 807
galimage63@mail.ru

Сокращенное наименование юридического лица, если кадастровый инженер является работником юридического лица: ООО "КадастрГеоТоп", г. Санкт-Петербург, Пискаревский проспект, д. 25, литера А, помещение 17-н, офис 807

Договор на выполнение кадастровых работ от
«08» июля 2019 г. N 63

Наименование саморегулируемой организации кадастровых инженеров, членом которой является кадастровый инженер : АСРО "БОКИ"

Дата подготовки межевого плана «16» сентября 2020 г.

Исходные данные**3. Сведения о средствах измерений**

№ п/п	Наименование прибора (инструмента, аппаратуры)	Сведения об утверждении типа измерений	Реквизиты свидетельства о поверке прибора (инструмента, аппаратуры)
1	2	3	4
1	Аппаратура геодезическая спутниковая GeoMax Zenith 35 Pro	67920-17, 1 год	02359199 выдано 25.02.2020 г.. Действительно до 24.02.2021 г.

4. Сведения о наличии объектов недвижимости на исходных земельных участках

№ п/п	Кадастровый номер земельного участка	Кадастровые или иные номера объектов недвижимости, расположенных на земельном участке
1	2	3
1	53:08:0102105:2	53:08:0102105:191, Жилой дом
2	53:08:0102105:3	53:08:0102105:186, Жилой дом

5. Сведения о частях исходных или уточняемых земельных участков

№ п/п	Кадастровый номер земельного участка	Учетные номера частей земельного участка
1	2	3
1	53:08:0102105:2	53:08:0102105:2/1

Сведения об образуемых земельных участках

1. Сведения о характерных точках границ образуемых земельных участков

Обозначение земельного участка :ЗУ2

Зона № -

Обозначение характерных точек границ	Координаты, м		Средняя квадратическая погрешность положения характерной точки (M _t), м	Описание закрепления точки
	X	Y		
1	2	3	4	5
н6	595919.06	2255287.45	0.10	Долговременный межевой знак
10	595895.42	2255305.06	0.10	Долговременный межевой знак
11	595890.21	2255299.88	0.10	Долговременный межевой знак
12	595887.95	2255297.16	0.10	Долговременный межевой знак
13	595885.89	2255294.13	0.10	Долговременный межевой знак
14	595878.86	2255282.44	0.10	Долговременный межевой знак
15	595867.22	2255262.48	0.10	Долговременный межевой знак
8	595892.72	2255244.99	0.10	Долговременный межевой знак
н7	595904.05	2255267.14	0.10	Долговременный межевой знак
н6	595919.06	2255287.45	0.10	Долговременный межевой знак

2. Сведения о частях границ образуемых земельных участков

Обозначение земельного участка :ЗУ2

Обозначение части границ		Горизонтальное положение (S), м	Описание прохождения части границ
от т.	до т.		
1	2	3	4
н6	10	29.48	по забору
10	11	7.35	по забору
11	12	3.54	по забору
12	13	3.66	по забору
13	14	13.64	по забору
14	15	23.11	по забору
15	8	30.92	по забору
8	н7	24.88	по забору
н7	н6	25.25	по забору

Подлежит возврату при
прекращении права

РОССИЙСКАЯ ФЕДЕРАЦИЯ
Единый государственный реестр прав
на недвижимое имущество и сделок с ним
Администрация Новгородской области
Учреждение юстиции по государственной регистрации прав
на недвижимое имущество и сделок с ним

О ГОСУДАРСТВЕННОЙ РЕГИСТРАЦИИ ПРАВА

Дата выдачи 18 октября 1999 г.

ОСНОВАНИЕ Распоряжение Администрации Маловишерского района Новгородской области от 25.08.1999 г., р.№ 505-рг об утверждении акта регистрационной комиссии от 23.08.1999 г.

СУБЪЕКТ ПРАВА ДАЦЕНКО ПЕТР АНАТОЛЬЕВИЧ, 23.03.1958г.р., паспорт серии IV-MA № 588672, выдан 14.12.1978 г. Московским РОВД г.Киева
проживает: Россия, г.Санкт-Петербург, ул.Коллонтай, д. 49, кв. 71

ВИД ПРАВА собственность

ОБЪЕКТ ПРАВА жилой дом общей площадью 73.4 кв.м., в т.ч. жилой - 54.9 кв.м. с хозяйственными постройками (лит.1- сарай; лит.2-вагон железнодорожный; лит.3-навес)


АДРЕС ОБЪЕКТА Новгородская область
Маловишерский район
Мстинская сельская Администрация
д.Мстинский Мост
ул.Зеленая, д. 21

НОМЕР ОБЪЕКТА 53:08:10 21 05:03:07 07 20221

**ОГРАНИЧЕНИЯ
(ОБРЕМЕНЕНИЯ)
ПРАВА** не зарегистрированы

о чем в Едином государственном реестре прав на недвижимое имущество
и сделок с ним " 18 " октября 1999 года сделана
запись регистрации № 53-01/08-02/1999-823

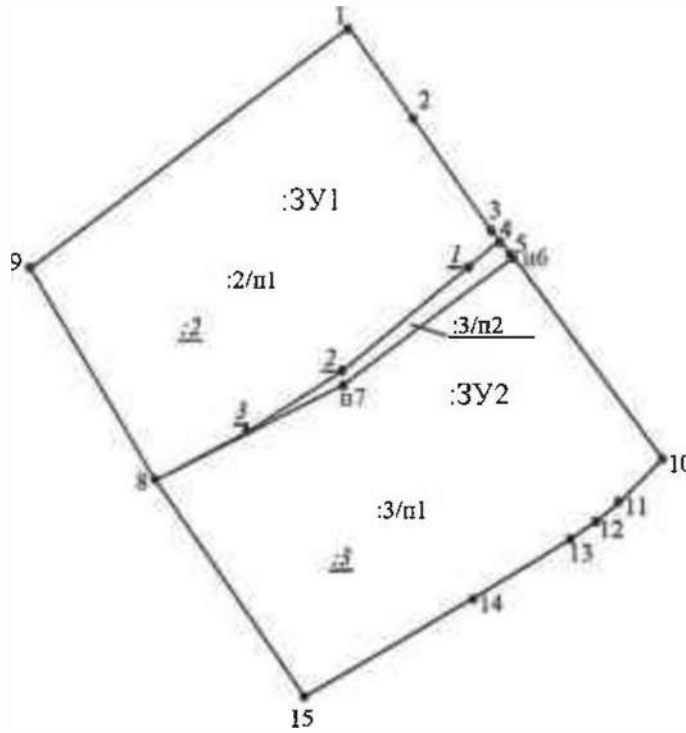
Регистратор Буланая Р. Е.
(ф.и.о.)


(подпись)

НО — А № 031512

МЕЖЕВОЙ ПЛАН

Чертеж земельных участков и их частей



Условные обозначения

1	————	существующая часть границы земельного участка, имеющиеся в ГКН сведения о которой достаточны для определения ее местоположения
2	- - - -	существующая часть границы земельного участка, имеющиеся в ГКН сведения о которой не достаточны для определения ее местоположения
3	————	новь образованная часть границы земельного участка, сведения о которой достаточны для определения ее местоположения
4	- - - -	новь образованная часть границы земельного участка, сведения о которой не достаточны для определения ее местоположения
5	:18	номер исходного земельного участка, прекращающего свое существование в установленных федеральными законами случаях, в кадастровом квартале
6	:5:3У1	номер земельного участка, в отношении которого выполняются кадастровые работы, в кадастровом квартале
7	○ 18	обозначение характерной точки границы земельного участка, имеющиеся в ГКН сведения о которой не достаточны для определения ее местоположения, прекращающей свое существование при выполнении кадастровых работ
8	● 4	обозначение характерной точки границы земельного участка, прекращающей свое существование при выполнении кадастровых работ
9	● 4:	обозначение характерной точки границы земельного участка, сведения о которой внесены в ГКН или получены ранее выполненных работ
10	● п1	обозначение характерной точки границы земельного участка, в отношении которого выполняются кадастровые работы
11	- - - -	граница образуемой части земельного участка, в отношении которого выполняются кадастровые работы
12	●	обозначение характерной точки границы земельного участка, в отношении которого выполняются кадастровые работы
13	:3У/чзу1	обозначение характерной точки границы земельного участка, в отношении которого выполняются кадастровые работы
14	:101:п1	обозначение части исходного земельного участка, включаемой в состав образуемого земельного участка или в состав земель кадастрового квартала, находящихся в государственной собственности
15	:п1	обозначение части образуемого земельного участка, включаемой в него из состава земель кадастрового квартала, находящегося в государственной собственности

Масштаб: 1:1000

Управление Федеральной службы государственной регистрации, кадастра и картографии по Новгородской области

полное наименование органа регистрации прав

Выписка из Единого государственного реестра недвижимости об основных характеристиках и зарегистрированных правах на объект недвижимости

I. Сведения об основных характеристиках объекта недвижимости

На основании запроса от 08.10.2020, поступившего на рассмотрение 27.10.2020, сообщаем, что согласно записям Единого государственного реестра недвижимости:

Земельный участок
вид объекта недвижимости

№ 10/2020 КУВД.001/2020-18515420	
Кадастровый номер	53:08:0102105:542
Номер кадастрового квартала	53:08:0102105
Дата присвоения кадастрового номера	27.10.2020
Ранее присвоенный государственный учетный номер	Данные отсутствуют
Адрес (местоположение)	Российская Федерация, Новгородская область, Маловишерский муниципальный район, Бургинское сельское поселение, д. Мстинский Мост, ул. Зеленая
Площадь, м2	1527
Кадастровая стоимость, руб	189088.41
Кадастровые номера иных объектов недвижимости, в пределах которых расположен объект недвижимости	Данные отсутствуют
Категория земель	Земли населенных пунктов
Виды разрешенного использования	Для ведения личного подсобного хозяйства
Статус записи об объекте недвижимости	Сведения об объекте недвижимости имеют статус "актуальные"
Особые отметки	Данные отсутствуют

Выписка из Единого государственного реестра недвижимости об основных характеристиках и зарегистрированных правах на объект недвижимости

Раздел 2. Сведения о зарегистрированных правах

Земельный участок
вид объекта недвижимости

08.10.2020 КУВД-001/2020-18515420				
Кадастровый номер	53:08:0102105:542			
1	<table border="1"> <tr> <td>Правообладатель (правообладатели)</td> <td>1.1</td> <td>Даценко Петр Анатольевич, место рождения: гор. Киев, Российская Федерация, снилс: 01493152027; документ: Паспорт гражданина Российской Федерации серия: 4003 № 959841 выдан: 30.05.2003 23 отделом милиции Невского района Санкт-Петербурга</td> </tr> </table>	Правообладатель (правообладатели)	1.1	Даценко Петр Анатольевич, место рождения: гор. Киев, Российская Федерация, снилс: 01493152027; документ: Паспорт гражданина Российской Федерации серия: 4003 № 959841 выдан: 30.05.2003 23 отделом милиции Невского района Санкт-Петербурга
Правообладатель (правообладатели)	1.1	Даценко Петр Анатольевич, место рождения: гор. Киев, Российская Федерация, снилс: 01493152027; документ: Паспорт гражданина Российской Федерации серия: 4003 № 959841 выдан: 30.05.2003 23 отделом милиции Невского района Санкт-Петербурга		
2	<table border="1"> <tr> <td>Вид, номер и дата государственной регистрации права</td> <td>2.1</td> <td>Собственность 53:08:0102105:542-53/033/2020-1 27.10.2020 10:37:06</td> </tr> </table>	Вид, номер и дата государственной регистрации права	2.1	Собственность 53:08:0102105:542-53/033/2020-1 27.10.2020 10:37:06
Вид, номер и дата государственной регистрации права	2.1	Собственность 53:08:0102105:542-53/033/2020-1 27.10.2020 10:37:06		
3	<table border="1"> <tr> <td>Документы-основания</td> <td>3.1</td> <td>Данные отсутствуют</td> </tr> </table>	Документы-основания	3.1	Данные отсутствуют
Документы-основания	3.1	Данные отсутствуют		
4	<table border="1"> <tr> <td>Ограничение прав и обременение объекта недвижимости</td> <td colspan="2">Данные отсутствуют</td> </tr> </table>	Ограничение прав и обременение объекта недвижимости	Данные отсутствуют	
Ограничение прав и обременение объекта недвижимости	Данные отсутствуют			
5	<table border="1"> <tr> <td>Сведения о наличии решения об изъятии объекта недвижимости для государственных и муниципальных нужд</td> <td colspan="2">Данные отсутствуют</td> </tr> </table>	Сведения о наличии решения об изъятии объекта недвижимости для государственных и муниципальных нужд	Данные отсутствуют	
Сведения о наличии решения об изъятии объекта недвижимости для государственных и муниципальных нужд	Данные отсутствуют			
6	<table border="1"> <tr> <td>Сведения об осуществлении государственной регистрации сделки, права, ограничения права без необходимого в силу закона согласия третьего лица, органа</td> <td colspan="2">Данные отсутствуют</td> </tr> </table>	Сведения об осуществлении государственной регистрации сделки, права, ограничения права без необходимого в силу закона согласия третьего лица, органа	Данные отсутствуют	
Сведения об осуществлении государственной регистрации сделки, права, ограничения права без необходимого в силу закона согласия третьего лица, органа	Данные отсутствуют			

полное наименование должности	подпись	инициалы, фамилия

М.П.



РОССИЙСКАЯ ФЕДЕРАЦИЯ
 Единый государственный реестр прав
 на недвижимое имущество и сделок с ним
 Администрация Новгородской области
 Учреждение юстиции по государственной регистрации прав
 на недвижимое имущество и сделок с ним



О ГОСУДАРСТВЕННОЙ РЕГИСТРАЦИИ ПРАВА

04 октября 1999

ОСНОВАНИЕ Распоряжение Администрации Маловишерского района Новгородской области от 25.08.1999 г., р.№505-рг об утверждении акта регистрационной комиссии

СУБЪЕКТ ПРАВА ТЕРЕНТЬЕВ АЛЕКСАНДР АЛЕКСАНДРОВИЧ, 13.09.1954г.р., паспорт, серия VIII-АК № 529934, выдан 28.01.1978 г. 10 отделением милиции г. Ленинграда проживает: Россия, г. Санкт-Петербург, ул. Запорожская, д. 19, кв. 29

ВИД ПРАВА собственность

ОБЪЕКТ ПРАВА жилой дом с мансардой общей площадью 92.8 кв.м., в т.ч. жилой - 64.2 кв.м.

АДРЕС ОБЪЕКТА Новгородская область
 Маловишерский район
 Мстинский сельсовет
 д. Мстинский Мост
 ул. Зеленая, д. 23

НОМЕР ОБЪЕКТА 53:08:10 21 05:02:0707201119

ОГРАНИЧЕНИЯ (ОБРЕМЕНЕНИЯ) ПРАВА не зарегистрированы

о чем в Едином государственном реестре прав на недвижимое имущество
 и сделок с ним. " 30 " сентября 1999 года сделана
 запись регистрации № 53_01/08_02/1999_699

Регистратор Романовская Е. Г.



НО - А № 028826

Филиал Федерального государственного бюджетного учреждения "Федеральная кадастровая палата Федеральной службы государственной регистрации, кадастра и картографии" по Новгородской области
полное наименование органа регистрации прав

Выписка из Единого государственного реестра недвижимости об основных характеристиках и зарегистрированных правах на объект недвижимости

Сведения об основных характеристиках объекта недвижимости

На основании запроса от 04.06.2021, поступившего на рассмотрение 04.06.2021, сообщаем, что согласно записям Единого государственного реестра недвижимости:

Раздел 1 Лист 1

Земельный участок			
вид объекта недвижимости			
Лист № 1 раздела 1	Всего листов раздела 1: 1	Всего разделов: 3	Всего листов выписки: 3
4 июня 2021г. № КУВИ-002/2021-67425889			
Кадастровый номер:	53:08:0102105:45		
Номер кадастрового квартала:	53:08:0102105		
Дата присвоения кадастрового номера:	12.08.1993		
Ранее присвоенный государственный учетный номер:	данные отсутствуют		
Местоположение:	Местоположение установлено относительно ориентира, расположенного за пределами участка. Почтовый адрес ориентира: обл. Новгородская, р-н Маловишерский, с/п Бургинское, д. Мстинский Мост, ул. Зеленая, дом 29а.		
Площадь:	1630 +/- 28		
Кадастровая стоимость, руб:	201842.9		
Кадастровые номера расположенных в пределах земельного участка объектов недвижимости:	53:08:0102105:179, 53:08:0102105:416		
Категория земель:	Земли населенных пунктов		
Виды разрешенного использования:	для ведения личного подсобного хозяйства		
Статус записи об объекте недвижимости:	Сведения об объекте недвижимости имеют статус "актуальные, ранее учтенные"		
Особые отметки:	данные отсутствуют		
Получатель выписки:	Маршалов Александр Владимирович, действующий от имени заявителя - АДМИНИСТРАЦИЯ БУРГИНСКОГО СЕЛЬСКОГО ПОСЕЛЕНИЯ на основании документа:		

полное наименование должности	подпись	инициалы, фамилия
-------------------------------	---------	-------------------

М.П.

Выписка из Единого государственного реестра недвижимости об основных характеристиках и зарегистрированных правах на объект недвижимости

Сведения о зарегистрированных правах

Земельный участок			
вид объекта недвижимости			
Лист № 1 раздела 2	Всего листов раздела 2: 1	Всего разделов: 3	Всего листов выписки: 3
4 июня 2021г. № КУВИ-002/2021-67425889			
Кадастровый номер:		53:08:0102105:45	

1	Правообладатель (правообладатели):	1.1	Чистяков Александр Иванович, 24.11.1950, город Ленинград, Российской Федерации, СНИЛС 138-292-468 85 Паспорт гражданина Российской Федерации серия 40 03 №394427, выдан 15.01.2003, 70 отделом милиции Невского района Санкт-Петербурга
2	Вид, номер, дата и время государственной регистрации права:	2.1	Собственность 53-53-04/027/2011-201 29.09.2011 00:00:00
4	Сведения об осуществлении государственной регистрации сделки, права, ограничения права без необходимого в силу закона согласия третьего лица, органа:	4.1	данные отсутствуют
5	Ограничение прав и обременение объекта недвижимости:	не зарегистрировано	
6	Заявленные в судебном порядке права требования:	данные отсутствуют	
7	Сведения о возражении в отношении зарегистрированного права:	данные отсутствуют	
8	Сведения о наличии решения об изъятии объекта недвижимости для государственных и муниципальных нужд:	данные отсутствуют	
9	Сведения о невозможности государственной регистрации без личного участия правообладателя или его законного представителя:	данные отсутствуют	
10	Правопритязания и сведения о наличии поступивших, но не рассмотренных заявлений о проведении государственной регистрации права (перехода, прекращения права), ограничения права или обременения объекта недвижимости, сделки в отношении объекта недвижимости:	отсутствуют	
11	Сведения о невозможности государственной регистрации перехода, прекращения, ограничения права на земельный участок из земель сельскохозяйственного назначения:	данные отсутствуют	

полное наименование должности	подпись	инициалы, фамилия

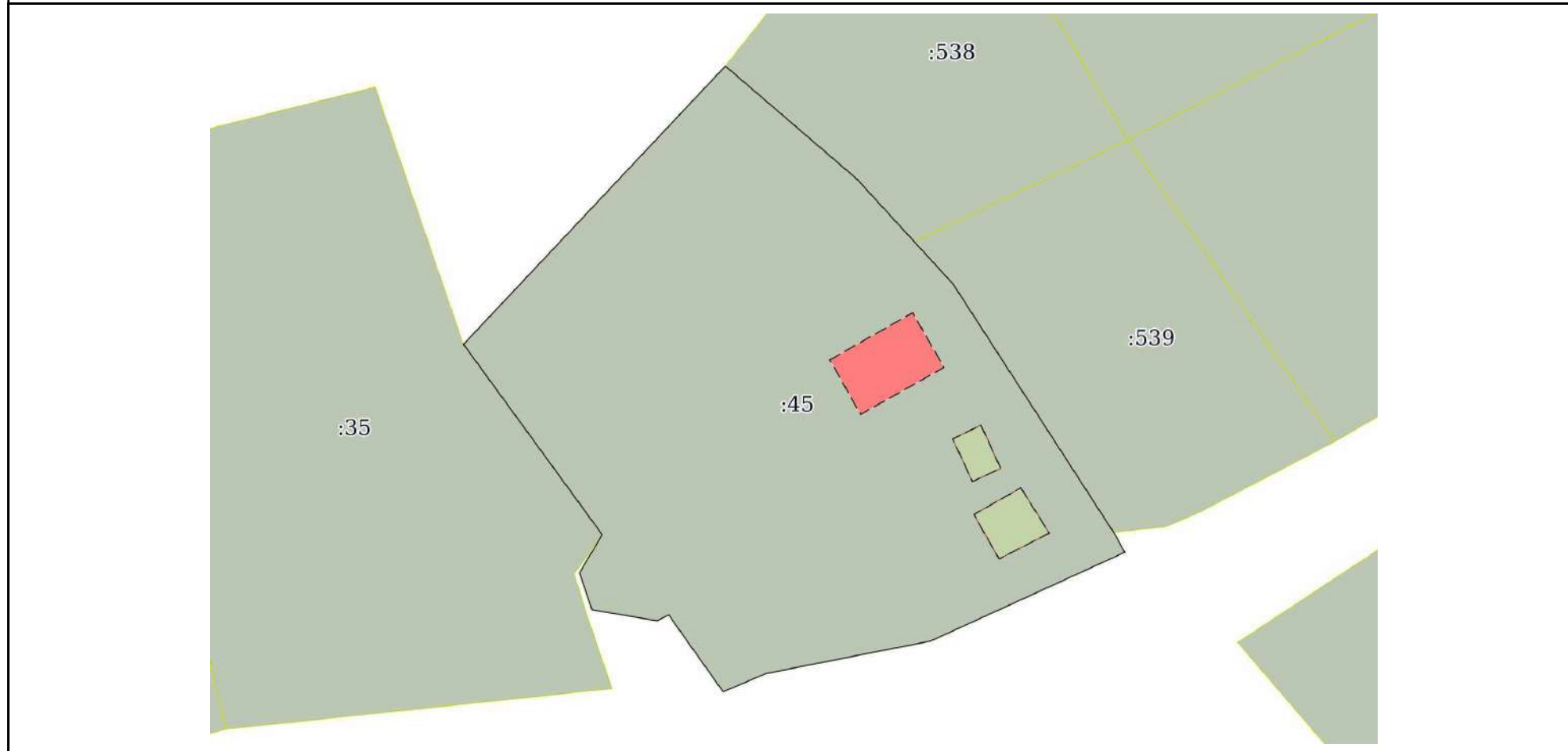
М.П.

Выписка из Единого государственного реестра недвижимости об основных характеристиках и зарегистрированных правах на объект недвижимости

Описание местоположения земельного участка

Земельный участок			
вид объекта недвижимости			
Лист № 1 раздела 3	Всего листов раздела 3: 1	Всего разделов: 3	Всего листов выписки: 3
4 июня 2021г. № КУВИ-002/2021-67425889			
Кадастровый номер:		53:08:0102105:45	

План (чертеж, схема) земельного участка



Масштаб 1:500 Условные обозначения:

полное наименование должности	подпись	инициалы, фамилия
-------------------------------	---------	-------------------

М.П.



СВИДЕТЕЛЬСТВО
О ГОСУДАРСТВЕННОЙ РЕГИСТРАЦИИ ПРАВА

**Управление Федеральной службы государственной регистрации,
кадастра и картографии по Новгородской области**

Дата выдачи: "16" июня 2014 года

Документы-основания: • Договор купли-продажи земельного участка от 30.05.2014

Субъект (субъекты) права: Пронина Светлана Евгеньевна, дата рождения 08.03.1968, место рождения: г. Ленинград, гражданство Российская Федерация, пол: женский, паспорт гражданина Российской Федерации: серия 40 13 № 746509, выдан 18.04.2013 ТП №65 отдела УФМС России по Санкт-Петербургу и Ленинградской области в Приморском районе г. Санкт-Петербурга, код подразделения 780-065; адрес постоянного места жительства: Россия, г. Санкт-Петербург, просп. Приморский, д. 167, корп. 3, кв. 88

Вид права: Собственность

Объект права: Земельный участок, категория земель: земли населенных пунктов, разрешенное использование: для ведения личного подсобного хозяйства, общая площадь 1 000 кв. м, адрес (местонахождение) объекта: Новгородская область, Маловишерский район, Бургинское сельское поселение, д. Мстинский Мост, ул. Зеленая

Кадастровый (или условный) номер: 53:08:0102105:147

Существующие ограничения (обременения) права: не зарегистрировано

о чем в Едином государственном реестре прав на недвижимое имущество и сделок с ним "16" июня 2014 года сделана запись регистрации № 53-53-04/018/2014-052

Регистратор

Милонас А.



53-АБ № 335180

Утверждена

Постановлением Администрации Маловишерского
(наименование документа об утверждении, включая наименования

муниципального района

органов государственной власти или органов местного

самоуправления, принявших решение об утверждении схемы

или подписавших соглашение о перераспределении земельных участков)

от 31.07.2018

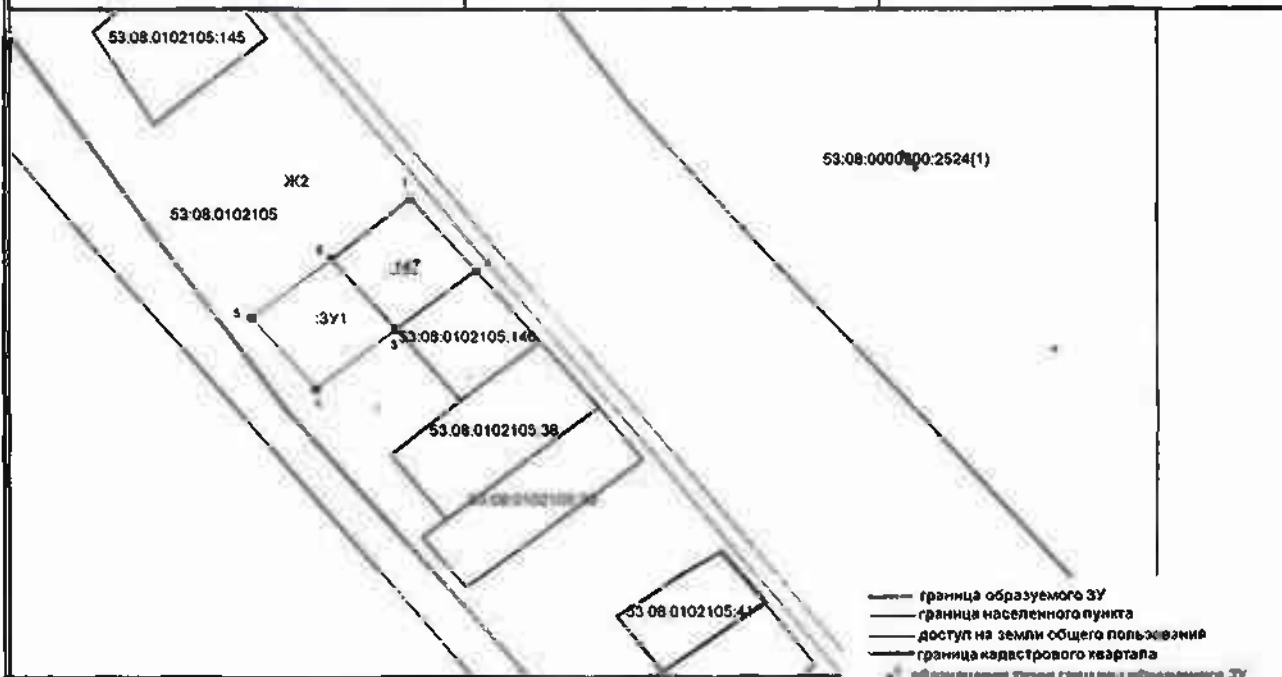
№756

**Схема расположения земельного участка или земельных участков
на кадастровом плане территории**

Условный номер земельного участка

Площадь земельного участка 2000 м²

Обозначение характерных точек границ	Координаты, м	
	X	Y
1	2	3
1	596163.45	2255097.58
2	596139.16	2255117.64
3	596118.95	2255093.16
4	596098.74	2255068.68
5	596123.03	2255048.62
6	596143.25	2255073.10
1	596163.45	2255097.58



Масштаб 1:4000 МСК 53 (ЗОНА-2)

АКТ СОГЛАСОВАНИЯ МЕСТОПОЛОЖЕНИЯ ГРАНИЦЫ ЗЕМЕЛЬНОГО УЧАСТКА

Кадастровый номер или обозначение земельного участка 53:08:0102105:38

Площадь земельного участка 1696 кв.м.

Местоположение границы земельного участка согласовано:

Обозначение характерной точки или части границы	Кадастровый номер смежного земельного участка	Фамилия и инициалы правообладателя или его представителя, реквизиты документа, удостоверяющего личность	Реквизиты доверенности	Подпись и дата	Способ и дата извещения
1	2	3	4	5	6
2-3	53:08:0102105:146	граница ранее согласована			
4-н5	53:08:0102105:39	граница ранее согласована			
н1-н1	—	Сенкевич Надежда Юрьевна, паспорт 4005 184562, выдан 13.05.2004 г. 82 отделом милиции Красносельского района Санкт-Петербурга	—		согласовано в индивидуальном порядке

Наличие разногласий при согласовании местоположения границы земельного участка:

Обозначение характерной точки или части границы	Кадастровый номер смежного земельного участка	Содержание возражений о местоположении границы
1	2	3
—	—	—

Сведения о снятии возражений о местоположении границы земельного участка:

Обозначение характерной точки или части границы	Кадастровый номер смежного земельного участка	Фамилия и инициалы правообладателя, реквизиты документа, удостоверяющего личность, дата снятия возражений, подпись	Способ снятия о местоположении границы (изменение местоположения границы, рассмотрение земельного спора в суде, третейском суде)
1	2	3	4
—	—	—	—

Кадастровый инженер:

Пальчук А.Л.
Ф.И.О.

Вложения и
Копии
Шушарга

ул. Первомайский д. 100

ОБЛАСТ

Государственный Комитет
Российской Федерации
по земельным ресурсам
и землеустройству
(Госкомзем России)
Комитет по земельным ресурсам
и землеустройству
Новгородской области

КОМИТЕТ
ПО ЗЕМЕЛЬНЫМ РЕСУРСАМ
И ЗЕМЛЕУСТРОЙСТВУ
Маловишерского района
174260, г. Малая Вишера,
ул. Володарского, 14

№ _____ от _____

Справка

На основании проведенной правовой экспертизы предоставленных документов комитет по земельным ресурсам и землеустройству Маловишерского района подтверждает возможность сделок, установленных Указом Президента Российской Федерации « О регулировании земельных отношений и развитию аграрной реформы России » от 27 октября 1993 года №1767, с земельным участком площадью 1512 кв.м. находящимся в собственности Васильевой Ирины Анатольевны по адресу : д.Мстинский Мост ул.Загородная д.12 Мстинского с/с, Маловишерского района

Нормативная стоимость земли по селу Маловишерского района составляет 1 рубль за 1 кв.м.

1 руб. * 1512 кв.м. = 1512 руб.
(Одна тысяча пятьсот двенадцать руб)

Руководитель
Райкомзема



Е. В. Кузьмина.

Шванов Александр Александрович

Филиал Федерального государственного бюджетного учреждения "Федеральная кадастровая палата Федеральной службы государственной регистрации, кадастра и картографии" по Новгородской области
полное наименование органа регистрации прав

Выписка из Единого государственного реестра недвижимости об основных характеристиках и зарегистрированных правах на объект недвижимости

Сведения об основных характеристиках объекта недвижимости

На основании запроса от 04.06.2021, поступившего на рассмотрение 04.06.2021, сообщаем, что согласно записям Единого государственного реестра недвижимости:

Раздел 1 Лист 1

Земельный участок			
вид объекта недвижимости			
Лист № 1 раздела 1 --	Всего листов раздела 1: 1	Всего разделов: 3	Всего листов выписки: 3
4 июня 2021 г. № КУВИ-002/2021-67495521			
Кадастровый номер:	53:08:0102105:35		
Номер кадастрового квартала:	53:08:0102105		
Дата присвоения кадастрового номера:	20.12.2002		
Ранее присвоенный государственный учетный номер:	53:08:10 21 05:35		
Местоположение:	Местоположение установлено относительно ориентира, расположенного за пределами участка. Почтовый адрес ориентира: обл. Новгородская, р-н Маловишерский, д. Мстинский Мост, ул. Зеленая, д.296.		
Площадь:	1500		
Кадастровая стоимость, руб:	185745		
Кадастровые номера расположенных в пределах земельного участка объектов недвижимости:	данные отсутствуют		
Категория земель:	Земли населенных пунктов		
Виды разрешенного использования:	для ведения личного подсобного хозяйства		
Статус записи об объекте недвижимости:	Сведения об объекте недвижимости имеют статус "актуальные, ранее учтенные"		
Особые отметки:	Граница земельного участка не установлена в соответствии с требованиями земельного законодательства.		
Получатель выписки:	Маршалов Александр Владимирович, действующий от имени заявителя - АДМИНИСТРАЦИЯ БУРГИНСКОГО СЕЛЬСКОГО ПОСЕЛЕНИЯ на основании документа:		

полное наименование должности	подпись	инициалы, фамилия
-------------------------------	---------	-------------------

М.П.

Выписка из Единого государственного реестра недвижимости об основных характеристиках и зарегистрированных правах на объект недвижимости
Сведения о зарегистрированных правах

Земельный участок			
вид объекта недвижимости			
Лист № 1 раздела 2	Всего листов раздела 2: 1	Всего разделов: 3	Всего листов выписки: 3
4 июня 2021г. № КУВИ-002/2021-67495521			
Кадастровый номер:		53:08:0102105:35	

1	Правообладатель (правообладатели):	1.1	Иванов Михаил Александрович, 13.07.1975, г.Ленинград, Гражданин РФ, СНИЛС 143-655-154 59 Паспорт гражданина Российской Федерации серия 40 00 №531583, выдан 03.04.2001, 40 отделом милиции Фрунзенского района г.Санкт-Петербурга
2	Вид, номер, дата и время государственной регистрации права:	2.1	Собственность 53-01/08-01/2003-064 20.02.2003 00:00:00
4	Сведения об осуществлении государственной регистрации сделки, права, ограничения права без необходимого в силу закона согласия третьего лица, органа:	4.1	данные отсутствуют
5	Ограничение прав и обременение объекта недвижимости:	не зарегистрировано	
6	Заявленные в судебном порядке права требования:	данные отсутствуют	
7	Сведения о возражении в отношении зарегистрированного права:	данные отсутствуют	
8	Сведения о наличии решения об изъятии объекта недвижимости для государственных и муниципальных нужд:	данные отсутствуют	
9	Сведения о невозможности государственной регистрации без личного участия правообладателя или его законного представителя:	данные отсутствуют	
10	Правопритязания и сведения о наличии поступивших, но не рассмотренных заявлений о проведении государственной регистрации права (перехода, прекращения права), ограничения права или обременения объекта недвижимости, сделки в отношении объекта недвижимости:	отсутствуют	
11	Сведения о невозможности государственной регистрации перехода, прекращения, ограничения права на земельный участок из земель сельскохозяйственного назначения:	данные отсутствуют	

полное наименование должности	подпись	инициалы, фамилия

М.П.

Выписка из Единого государственного реестра недвижимости об основных характеристиках и зарегистрированных правах на объект недвижимости

Описание местоположения земельного участка

Земельный участок			
вид объекта недвижимости			


Лист № 1 раздела 3	Всего листов раздела 3: 1	Всего разделов: 3	Всего листов выписки: 3
--------------------	---------------------------	-------------------	-------------------------

4 июня 2021г. № КУВИ-002/2021-67495521

Кадастровый номер:

53:08:0102105:35

План (чертеж, схема) земельного участка



Масштаб 1:500

Условные обозначения:

полное наименование должности	подпись	инициалы, фамилия
-------------------------------	---------	-------------------

М.П.

Копия

УТВЕРЖДЕНА

Постановлением Президиума
Росси́йской Федерации
от 18 марта 1992 № 177

СВИДЕТЕЛЬСТВО

ПРАВЕ СОБСТВЕННОСТИ НА ЗЕМЛЕ

Доля выдана Курьшину Александру
Ивановичу

на праве земельного участка д. Буки д. № Марта

по ему /ей / родственником Администрации Бургинского сельского
от 26.11.1990 г. за № 38

для подсобного хозяйства

отделения: Воогу : В т.ч. : Иппии: многолетник: пашажой: сеюкогов: пшотбиц:
: га : о/у : : : : : : : : :

внесенности 0,11
+ 0,04
всего: 0,15

[Handwritten signature]

Доля составлена в двух экземплярах, из которых один выдан на руки
Курьшину Александру Ивановичу

сохраняется в Администрации Бургинского сельского Совета

Доля является официальным документом и действительна до выдачи свидетельства,
технического акта установленного образца

Доля № 894

выдано 2 декабря 1992

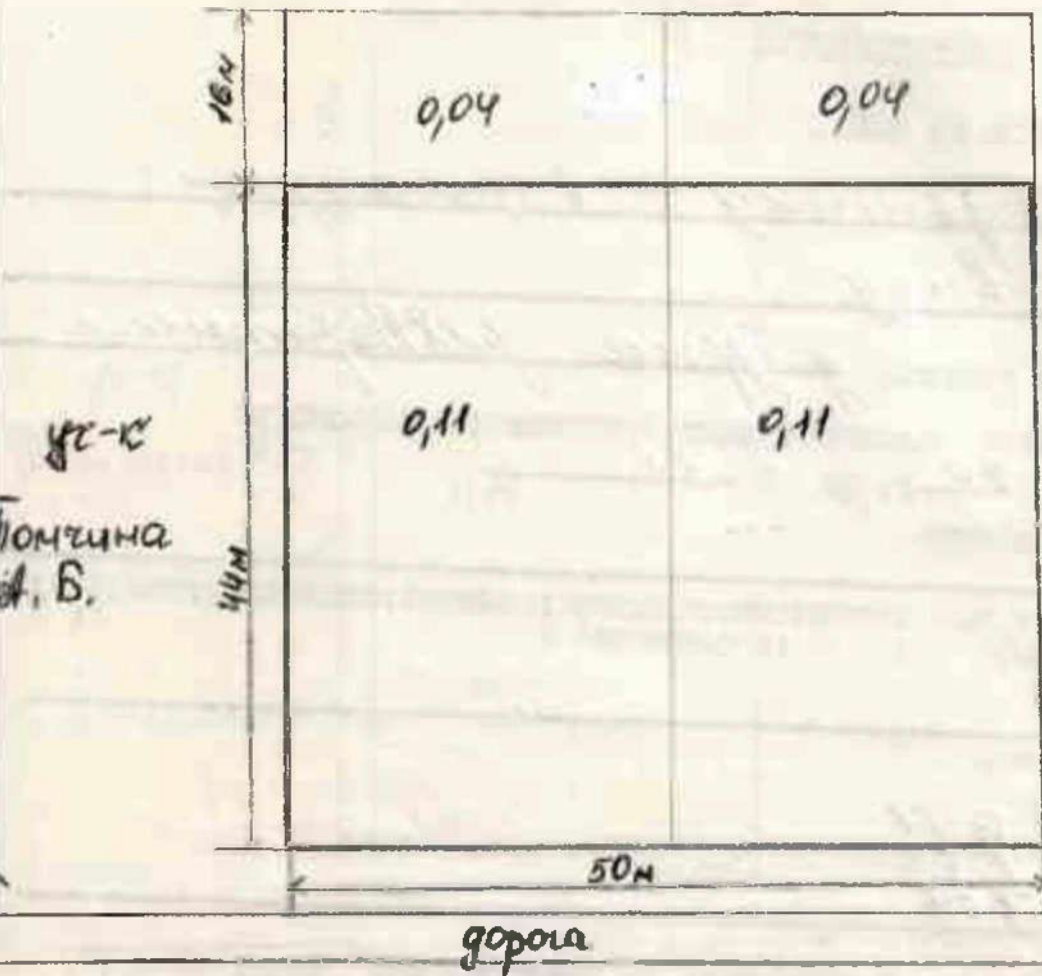
Глава администрации Бургинского
сельсовета Черкас В.Н.

82-к

Бакалонов



План земельного участка:



уч-к
Тракланова А.

Свидетельств

в том, что см

от 06. 0

и В

Имя представител
земли

В особн

Свидете
Карп

второй храни

Свидете
государствен

(Свидательств

М. П.
[Signature]

Утверждена
постановлением Правительства
Российской Федерации
от 19 марта 1992 г. № 177

Форма

СВИДЕТЕЛЬСТВО 1010

о праве собственности на землю

Свидетельство выдано Андрею Николаевичу Сидорову
(фамилия, имя, отчество гражданина)

Саратовской области, г. Саратов, ул. Гурьевская, д. 15
(наименование предприятия, учреждения, организации, которым

предоставлен земельный участок, его местонахождение или адрес)

в том, что ему (ей) решением Администрации Мухоморовского района Саратовской области
(наименование органа местной администрации)

31.07 1993 года № 10 для индивидуального
(использования земель) (целевое назначение)
предоставлено:

Вид предоставленной земли	Всего га	В том числе сельскохозяйственных угодий	Из них					Прочих угодий
			пашни	многолетних насаждений	за лежей	сенокосов	пастбищ	
В собственности	9,13							

Свидетельство составлено в двух экземплярах, из которых первый выдан _____

(Ф. И. О. гражданина, наименование предприятия, учреждения, организации)

второй хранится в _____
(наименование органа, выдавшего свидетельство)

Свидетельство является временным документом и действует до выдачи соответствующего государственного акта установленной формы.

Свидетельство № 1010 выдано 5.07.93
(дата выдачи)



_____ (должность лица выдавшего свидетельство)

_____ (Ф. И. О.)

100

100

100

THE UNIVERSITY OF CHICAGO
LIBRARY

ТИПОВОЙ ДОГОВОР

о возведении индивидуального жилого дома на праве личной собственности на отведенном земельном участке

г. Москва, 29 июля 2001 г. дн, мы, нижеподписавшиеся, орган коммунального хозяйства в лице

Архитектора р-на Измайловский

Васильева А.П.

действующего на основании доверенности от 19 г. №

с одной стороны и гражданин (граждане) Васильева Ирина Анатольевна

Васильева Ирина Анатольевна

с другой стороны, заключили договор, согласно которому:

1. Гражданин (граждане), именуемый в дальнейшем «застройщик» обязан (ны) построить жилой дом на земельном участке в городе (поселке) по улице Мясницкий переулок, Загородный, 12 кв. метра, площадью 1512 кв. метров, по левой стороне от с 19 г. и закрепленной в бессрочном пользовании государственным законом на право пользования землей за № 1233 от 30.08.97.

2. На указанном в пункте первом настоящего договора земельном участке застройщик обязуется построить из доброкачественного материала жилой одно этажный дом полезной площадью 36,0 кв. метров, в том числе жилой 48,0 кв. метров, и соответствующий 36,0 проектом, утвержденным 19 г.

На 29 июля 2001 участке разрешается строительство хозяйственной построек общей площадью кв. метров.

ПРИМЕЧАНИЕ Утвержденный проект на строительство дома и план размещения строений на земельном участке, выданный органом по делам строительства и архитектуры, является неотъемлемой частью настоящего договора.

3. Земельный участок должен быть огорожен в соответствии с проектом, согласованным с органом по делам строительства и архитектуры, в 3-х месячный срок со дня отвода земельного участка и натуре (на местности).

4. При неиспользовании в течение двух лет подряд земельного участка или использовании его не в соответствии с той целью, для которой он предназначен, право пользования земельным участком может быть прекращено по решению Администрации

5. К строительству жилого дома застройщик обязан получения разрешения органа по делам строительства и архитектуры на производство строительных работ. Строительные работы должны вестись с таким расчетом, чтобы вся постройка была закончена в течение не более 3 лет со дня получения разрешения на производство строительных работ от органа по делам строительства и архитектуры.

6. Временное жилое строение, возведенное на период строительства основного жилого дома, строится застройщиком по окончании строительных работ и принятия в эксплуатацию основного жилого дома.

7. Изменения в проекте на строительство жилого дома производятся с разрешения органа по делам строительства и архитектуры, утвердившего проект. Возведение на земельном участке помещений нежилых строений (не упомянутых в пункте 2 настоящего договора) не допускается без разрешения органа по делам строительства и архитектуры или Администрации.

8. В случае отступления от утвержденного проекта на строительство дома, либо возведения дополнительных нежилых строений без соблюдения условий, предусмотренных пунктом 7 настоящего Договора, застройщик обязан произвести за свой счет изменения в направлении согласно указанным архитектурно-строительного контроля, санитарного и пожарной надзора в установленные ими сроки.

Утверждена
Постановлением Правительства
Республики Беларусь
от 19 марта 1992 г. № 177

СВИДЕТЕЛЬСТВО о праве собственности на землю

Свидетельство выдано Васильевой Ирине
Александровне (фамилия, имя, отчество гражданина)
родом 2.12.1936 г. Могилевский Мокш и Загорский
предобъект земельный участок, его самостоятельное имение

в том, что ему (ей) решением администрации
Могилевского областного совета
от 22.08.97 года № 10 для поземельный
участок (использование земель) представляю:

Вид предобъектной земли	Всего кв	в том числе сельскохозяйственные земли	Из них					Прочие угодья
			пашни	многолетние насаждения	запашей	сенокосов	пастбищ	
Земельный участок	0,15							

Свидетельство составлено в двух экземплярах, из которых первый выдан Васильевой И. А.
(Ф. И. О. гражданина, наименование предприятия, учреждения, организации)

второй хранится в Администрации областного совета
(наименование органа, выдавшего свидетельство)

Свидетельство является временным документом и действует до выдачи соответствующего государственного земельного документа в установленном порядке.

Свидетельство № 10 выдано 30.08.97г
(дата выдачи)



Ирина Александровна Васильева
(должность лица, выдавшего свидетельство)
Васильева И. И.
(Ф. И. О.)

ДОГОВОР ДАРЕНИЯ ЗЕМЕЛЬНОГО УЧАСТКА.

Город Малая Вишера Новгородской области, двадцатого февраля
две тысячи двадцатого года.

Мы, гр. **Святенко Нина Павловна**, 05 июля 1935 года рождения, место рождения: дер. Новоселки Кагарлыкского района Киевской области, гражданство РФ, пол женский, паспорт гражданки Российской Федерации 40 03 483578, выданный 32 отделом милиции Невского района Санкт-Петербурга 04 марта 2003 года, код подразделения 782-032, зарегистрированная по адресу: г. Санкт-Петербург, ул. Бабушкина, д. 93, кв. 43, с одной стороны,

и гр. **Даценко Наталья Александровна**, 21 февраля 1960 года рождения, место рождения: гор. Ленинград, гражданство РФ, пол женский, паспорт гражданки Российской Федерации 40 05 547543, выданный 23 отделом милиции Невского района Санкт-Петербурга 23 апреля 2005 года, код подразделения 782-023, зарегистрированная по адресу: г. Санкт-Петербург, ул. Коллонтай, д. 49, кв. 71, с другой стороны, заключили настоящий договор о нижеследующем:

1. Я, **Святенко Нина Павловна**, подарила дочери **Даценко Наталье Александровне** земельный участок с кадастровым номером 53:08:0102105:539 площадью 604 (шестьсот четыре) кв. м. расположенный по адресу: Российская Федерация, Новгородская область, Маловишерский муниципальный район, Бургинское сельское поселение, деревня Мстинский Мост, улица Зеленая, за домом 21; категория земель: земли населенных пунктов; разрешенное использование: для ведение личного подсобного хозяйства.

2. Указанный земельный участок принадлежит на праве личной собственности **Святенко Нине Павловне** на основании выписки из похозяйственной книги о наличии у гражданина права на земельный участок, выданной Администрацией Бургинского сельского поселения Маловишерского района Новгородской области 30 августа 2010 года, на основании этого Управлением Федеральной службы государственной регистрации, кадастра и картографии по Новгородской области 07 февраля 2020 года зарегистрировано право за № 53:08:0102105:539-53/033/2020-1.

3. Земельный участок правами третьих лиц не обременен, в споре и под арестом не состоит, ограничений в пользовании земельного участка не имеется.

4. Стороны оценивают указанный земельный участок 75 000 (семьдесят пять тысяч) рублей.

5. Я, **Даценко Наталья Александровна**, указанный земельный участок в дар от **Святенко Нины Павловны** принимаю.

6. Расходы по заключению настоящего договора стороны несут поровну.

7. Стороны договора подтверждают, что не лишены дееспособности, не состоят под опекой и попечительством, не страдают заболеваниями, препятствующими осознать суть договора, а также отсутствуют обстоятельства, вынуждающие совершить данный договор на крайне невыгодных для себя условиях.

8. Стороны обязуются осуществить государственную регистрацию права собственности на вышеуказанное имущество в Управлении Федеральной службы государственной регистрации, кадастра и картографии по Новгородской области.

9. **Даценко Наталья Александровна** приобретает право собственности на передаваемое имущество с момента регистрации этих прав в Управлении Федеральной службы государственной регистрации, кадастра и картографии по Новгородской области.

10. Настоящий договор содержит весь объем соглашений между сторонами в отношении предмета настоящего договора, отменяет и делает недействительными все другие обстоятельства или представления, которые могли быть приняты или сделаны сторонами, будь то в устной или письменной форме, до заключения настоящего договора.

11. Ответственность и права сторон, не предусмотренные в настоящем договоре, определяются в соответствии с законодательством Российской Федерации, правовыми актами Администрации Новгородской области, изданными в пределах ее полномочий.

12. Настоящий договор составлен в трех экземплярах, один из которых хранится в делах Управления Федеральной службы государственной регистрации, кадастра и картографии по Новгородской области, остальные два переданы сторонам.

ПОДПИСИ СТОРОН.

Даритель Святенко Святенко Н. П.

Одаряемая Мацеевская Е. А.

Управление Федеральной службы государственной регистрации,
кадастра и картографии по Новгородской области

Произведена государственная регистрация права собственности

Дата регистрации 23 июня 2020

Номер регистрации 53:08:0102105:539-53/038/2020-3

Государственная регистрация осуществлена -

Государственный регистратор прав Васильева О.А.

Удостоверил государственный регистратор прав



Иванова И.С.

Управление Федеральной службы государственной регистрации, кадастра и картографии по Новгородской области
полное наименование органа регистрации прав

Выписка из Единого государственного реестра недвижимости об основных характеристиках и зарегистрированных правах на объект недвижимости

Сведения об основных характеристиках объекта недвижимости

В Единый государственный реестр недвижимости внесены следующие сведения:

Раздел 1 Лист 1

Земельный участок			
вид объекта недвижимости			
Лист №1	Раздел 1	Всего листов раздела 1: 1	Всего разделов: 3
		Всего листов выписки: 3	
23 июня 2020г.			
Кадастровый номер:		53:08:0102105:539	
Номер кадастрового квартала:		53:08:0102105	
Дата присвоения кадастрового номера:		07.02.2020	
Ранее присвоенный государственный учетный номер:		данные отсутствуют	
Адрес (местоположение):		Российская Федерация, Новгородская область, Маловишерский муниципальный район, Буртинское сельское поселение, деревня Мстинский Мост, улица Зеленая, за домом 21	
Площадь, м2:		604 +/- 9	
Кадастровая стоимость, руб.:		74793.32	
Кадастровые номера расположенных в пределах земельного участка объектов недвижимости:		данные отсутствуют	
Категория земель:		Земли населенных пунктов	
Виды разрешенного использования:		Для ведения личного подсобного хозяйства	
Статус записи об объекте недвижимости:		Сведения об объекте недвижимости имеют статус "актуальные"	
Особые отметки:		данные отсутствуют	
Получатель выписки:		Дациско Наталья Александровна	

Государственный регистратор		Васильева О.А.
полное наименование должности	подпись	инициалы, фамилия

Удостоверил государственный регистратор прав

Иванова И.С.

53 А А 0037206

ДОГОВОР КУПИ-ПРОДАЖИ ЗЕМЕЛЬНОГО УЧАСТКА С ЖИЛЫМ ДОМОМ

Город Малая Вишера Новгородской области, седьмого апреля две тысячи одиннадцатого года.

Мы, гр. Старовойтов Геннадий Иванович, 22 февраля 1952 года рождения, место рождения: ст. Метинский Мост Маловишерского района Новгородской области, гражданство: РФ, пол: мужской, паспорт 47 02 452786, выданный Отделом внутренних дел Кольского района Мурманской области 09 августа 2002 года, код подразделения 512-009, зарегистрированный по адресу: Мурманская область, Кольский район, д. Молочный, ул. Северная, д. 3, кв. 3, с одной стороны,

и гр. Лахов Владимир Александрович, 25 октября 1977 года рождения, место рождения: гор. Санкт-Петербург, гражданство: РФ, пол: мужской, паспорт 41 02 916302, выданный Отделом внутренних дел Госнепского района Ленинградского области, 24 марта 2003 года, код подразделения 472-019, зарегистрированный по адресу: Ленинградская область, с. Тосно, ул. Советская, д. 12, кв. 185, с другой стороны,

находясь в здравом уме и твердой памяти, действуя добровольно, заключили настоящий договор о нижеследующем:

1. ПРЕДМЕТ ДОГОВОРА

1.1. Я, Старовойтов Геннадий Иванович, продал Лахову Владимиру Александровичу принадлежащий мне по праву собственности **ЗЕМЕЛЬНЫЙ УЧАСТОК** площадью 2500 (две тысячи пятьсот) кв.м с кадастровым номером N 53:08:0102105:143 и размещенный на нем **ЖИЛОЙ ДОМ**, находящийся Новгородская область, Маловишерский район, деревня Метинский Мост, улица Зеленая, дом 47 на землях населенных пунктов, находящихся в ведении Администрации Маловишерского муниципального района Новгородской области, предоставленный для приусадебного участка.

1.2. Указанный земельный участок принадлежит Старовойтову Геннадию Ивановичу на основании свидетельства о праве собственности на землю, выданного Администрацией Метинского сельсовета Маловишерского района Новгородской области 26 июля 1993 года за № 1007.

1.3. На земельном участке расположен жилой дом, состоящий из основного бревенчатого строения общей площадью 41,0 (сорок один целый ноль десятых) кв.м, из нее жилой - 32,0 (тридцать два целых ноль десятых) кв.м, на указанном земельном участке также расположены: сруб бани бревенчатой, навес открытый, забор деревянный, колодец железобетонный.

Кадастровый номер объекта - 53:08:0102105:0143:0707280/21.

1.4. Указанный жилой дом принадлежит Старовойтову Геннадию Ивановичу на праве собственности, что подтверждается свидетельством о праве собственности на землю от 26 июля 1993 года за № 1007, выданным Администрацией Метинского сельсовета Маловишерского района Новгородской области, кадастровым паспортом по состоянию на 12 октября 2009 года, составленным филиалом "Маловишерское бюро технической инвентаризации" ГОУП "Новтехинвентаризация", право собственности по которому зарегистрировано, что подтверждается свидетельством о государственной регистрации права от 30 марта 2011 года, бланк 53-АА № 122340, запись в Едином государственном реестре прав на недвижимое имущество и сделок с ним 53-53-04/008/2011-272 от 30 марта 2011 года, выданным Управлением Федеральной службы государственной регистрации, кадастра и картографии по Новгородской области.

2. ПЛАТА ПО ДОГОВОРУ

2.1. Кадастровая стоимость земельного участка составляет 51800 (пятьдесят одну тысячу восемьсот) рублей 00 копеек, что подтверждается кадастровой выпиской о земельном участке (выпиской из государственного кадастра недвижимости) № 53/11-11950, выданной 23 марта 2011 года Федеральным государственным учреждением "Земельная кадастровая палата" по Новгородской области.

2.2. Инвентаризационная стоимость жилого дома составляет 232166 (двести тридцать две тысячи сто шестьдесят шесть) рублей 00 копеек, что подтверждается справкой № 293, выданной 07 апреля 2011 года Маловишерским отделением Новгородского филиала ФГУП "Ростехинвентаризация-Федеральное БТИ".

2.3. Стороны оценивают указанный земельный участок в 5000 (пять тысяч) рублей 00 копеек, жилой дом с надворными строениями - в 545000 (пятьсот сорок пять тысяч) рублей 00 копеек, из которых надворные строения оцениваются в 5000 (пять тысяч) рублей 00 копеек, общая сумма оценки составляет 550000 (пятьсот пятьдесят тысяч) рублей 00 копеек.

2.4. Я. Лахов Владимир Александрович купил у Старовойтова Геннадия Ивановича указанный земельный участок и жилой дом за 550000 (пятьсот пятьдесят тысяч) рублей 00 копеек, из них земельный участок за - 5000 (пять тысяч) рублей 00 копеек, жилой дом с надворными строениями - за 545000 (пятьсот сорок пять тысяч) рублей 00 копеек, из которых надворные строения куплены за 5000 (пять тысяч) рублей 00 копеек.

Расчет между сторонами произведен полностью во время подписания договора. Старовойтов Геннадий Иванович получил от Лахова Владимира Александровича 550000 (пятьсот пятьдесят тысяч) рублей 00 копеек.

2.5. Сторонам нотариусом разъяснено, что соглашение о цене является существенным условием настоящего договора и, в случае сокрытия или подлинной цены земельного участка и жилого дома и истинных намерений, они самостоятельно несут риск признания сделки недействительной, а также риск наступления иных отрицательных последствий.

2.6. Старовойтов Геннадий Иванович гарантирует, что он заключает настоящий договор не вследствие стечения тяжелых обстоятельств на крайне невыгодных для себя условиях и настоящий договор не является для него кабальной сделкой.

3. ОБРЕМЕНЕНИЯ ЗЕМЕЛЬНОГО УЧАСТКА И ЖИЛОГО ДОМА

3.1. Старовойтов Геннадий Иванович заявляет, что:

- отчуждаемый земельный участок правами других лиц не обременен;
- ограничений в пользовании земельным участком не имеется;
- границы земельного участка не установлены в соответствии с требованиями земельного законодательства.

3.2. Указанный жилой дом отчуждается свободным от проживания третьих лиц, что подтверждается справкой № 316, выданной 06 апреля 2011 года Администрацией Бургинского сельского поселения Маловишерского района Новгородской области.

3.3. Согласие Лаховой Юлии Вячеславовны, супруги Лахова Владимира Александровича, удостоверенное нотариусом города Малая Вишера и Маловишерского района Новгородской области Никитиной Н.А. 07 апреля 2011 года по реестру № 2-787, на покупку согласно ст.35 Семейного кодекса Российской Федерации имеется.

4. ОБЯЗАТЕЛЬСТВА СТОРОН

4.1. Старовойтов Геннадий Иванович продал, а Лахов Владимир Александрович купил по настоящему договору земельный участок и жилой дом свободными от любых имущественных прав и претензий третьих лиц, о которых в момент заключения договора они не могли не знать.

4.2. Ответственность и права сторон, не предусмотренные в настоящем договоре, определяются в соответствии с законодательством Российской Федерации, правовыми актами Администрации Новгородской области, изданными в пределах ее полномочий.

5. ЗАКЛЮЧИТЕЛЬНЫЕ ПОЛОЖЕНИЯ