

Филиал публично-правовой компании "Роскадастр" по Новгородской области
полное наименование органа регистрации прав
Выписка из Единого государственного реестра недвижимости об объекте недвижимости

Сведения о характеристиках объекта недвижимости

На основании запроса от 19.02.2024, поступившего на рассмотрение 19.02.2024, сообщаем, что согласно записям Единого государственного реестра недвижимости:

Раздел 1 Лист 1

Земельный участок			
вид объекта недвижимости			
Лист № 1 раздела 1	Всего листов раздела 1: 5	Всего разделов: 8	Всего листов выписки: 169
19.02.2024г. № КУВИ-001/2024-50241578			
Кадастровый номер:	53:12:0804003:40		
Номер кадастрового квартала:	53:12:0804003		
Дата присвоения кадастрового номера:	30.05.2014		
Ранее присвоенный государственный учетный номер:	данные отсутствуют		
Местоположение:	Новгородская область, р-н Окуловский, Окуловское лесничество, Угловское участковое лесничество, лесной квартал 51		
Площадь:	44460458 +/- 116688		
Кадастровая стоимость, руб.:	19562601.52		
Кадастровые номера расположенных в пределах земельного участка объектов недвижимости:	53:12:0000000:3505		
Кадастровые номера объектов недвижимости, из которых образован объект недвижимости:	53:12:0804003:33		
Кадастровые номера образованных объектов недвижимости:	53:12:0804003:155		
Категория земель:	Земли лесного фонда		
Виды разрешенного использования:	эксплуатация лесного фонда		
Сведения о кадастровом инженере:	Голубовская Любовь Викторовна, дата завершения кадастровых работ: 08.12.2015		
Сведения о лесах, водных объектах и об иных природных объектах, расположенных в пределах земельного участка:	данные отсутствуют		
Сведения о том, что земельный участок полностью расположен в границах зоны с особыми условиями использования территории, территории объекта культурного наследия, публичного сервитута:	данные отсутствуют		
Сведения о том, что земельный участок расположен в границах особой экономической зоны, территории опережающего социально-экономического развития, зоны территориального развития в Российской Федерации, игровой зоны:	данные отсутствуют		

 ДОКУМЕНТ ПОДПИСАН ЭЛЕКТРОННОЙ ПОДПИСЬЮ Сертификат: 00BV056B7401CB38D2B3576ACDC8425108 Владелец: ФЕДЕРАЛЬНАЯ СЛУЖБА ГОСУДАРСТВЕННОЙ РЕГИСТРАЦИИ, КАДАСТРА И КАРТОГРАФИИ Действителен: с 27.06.2023 по 19.09.2024

полное наименование должности	инициалы, фамилия
-------------------------------	-------------------

Земельный участок			
вид объекта недвижимости			
Лист № 2 раздела 1	Всего листов раздела 1: 5	Всего разделов: 8	Всего листов выписки: 169
19.02.2024г. № КУВИ-001/2024-50241578			
Кадастровый номер:		53:12:0804003:40	
Сведения о том, что земельный участок расположен в границах особо охраняемой природной территории, охотничьих угодий, лесничеств:		Земельный участок расположен в границах: 53:12-15.1	
Сведения о результатах проведения государственного земельного надзора:		данные отсутствуют	
Сведения о расположении земельного участка в границах территории, в отношении которой утвержден проект межевания территории:		данные отсутствуют	
Условный номер земельного участка:		данные отсутствуют	
Сведения о принятии акта и (или) заключении договора, предусматривающих предоставление в соответствии с земельным законодательством исполнительным органом государственным органом власти или органом местного самоуправления, находящегося в государственной или муниципальной собственности земельного участка для строительства наемного дома социального использования или наемного дома коммерческого использования:		данные отсутствуют	
Сведения о том, что земельный участок или земельные участки образованы на основании решения об изъятии земельного участка и (или) расположенного на нем объекта недвижимости для государственных или муниципальных нужд:		данные отсутствуют	
Сведения о том, что земельный участок образован из земель или земельного участка, государственная собственность на которые не разграничена:		данные отсутствуют	
Сведения о наличии земельного спора о местоположении границ земельных участков:		данные отсутствуют	
Статус записи об объекте недвижимости:		Сведения об объекте недвижимости имеют статус "актуальные"	
Особые отметки:		Граница земельного участка состоит из 9 контуров. Учетные номера контуров и их площади: 1 - 41212482.24 кв.м, 2 - 16025.22 кв.м, 3 - 29261.51 кв.м, 4 - 1895001.89 кв.м, 5 - 4976.9 кв.м, 6 - 452690.98 кв.м, 7 - 7681.9 кв.м, 8 - 9932.71 кв.м, 9 - 767055.09 кв.м. Сведения об ограничениях права на объект недвижимости, обременениях данного объекта, не зарегистрированных в реестре прав, ограничений прав и обременений недвижимого имущества: вид ограничения (обременения): аренда; срок действия не установлен; Лица (объекты недвижимости), в пользу которых (в связи с которыми) установлены ограничения (обременения): Общество с ограниченной	



ДОКУМЕНТ ПОДПИСАН
ЭЛЕКТРОННОЙ ПОДПИСЬЮ

Сертификат: 00BV056B7401CB38D2B3576ACDC8425108

Владелец: ФЕДЕРАЛЬНАЯ СЛУЖБА ГОСУДАРСТВЕННОЙ
РЕГИСТРАЦИИ, КАДАСТРА И КАРТОГРАФИИ
Действителен: с 27.06.2023 по 19.09.2024

полное наименование должности

инициалы, фамилия

Земельный участок

вид объекта недвижимости

Лист № 3 раздела 1

Всего листов раздела 1: 5

Всего разделов: 8

Всего листов выписки: 169

19.02.2024г. № КУВИ-001/2024-50241578

Кадастровый номер:

53:12:0804003:40

ответственностью "Петсамо". вид ограничения (обременения): ограничения прав на земельный участок, предусмотренные статьей 56 Земельного кодекса Российской Федерации; срок действия: с 23.05.2018. вид ограничения (обременения): аренда; срок действия не установлен. вид ограничения (обременения): аренда; срок действия не установлен. вид ограничения (обременения): аренда; срок действия не установлен. вид ограничения (обременения): ограничения прав на земельный участок, предусмотренные статьей 56 Земельного кодекса Российской Федерации; срок действия: с 01.04.2015; реквизиты документа-основания: свидетельство о государственной регистрации права от 09.07.2008 № 338150 выдан: УФРС. вид ограничения (обременения): ограничения прав на земельный участок, предусмотренные статьей 56 Земельного кодекса Российской Федерации; срок действия: с 01.04.2015; реквизиты документа-основания: свидетельство о государственной регистрации права от 25.07.2008 № 338347 выдан: УФРС. вид ограничения (обременения): ограничения прав на земельный участок, предусмотренные статьей 56 Земельного кодекса Российской Федерации; срок действия: с 01.04.2015; реквизиты документа-основания: свидетельство о государственной регистрации права от 25.07.2008 № 338347 выдан: УФРС. вид ограничения (обременения): аренда; срок действия не установлен. вид ограничения (обременения): аренда; срок действия не установлен. вид ограничения (обременения): аренда; срок действия не установлен. вид ограничения (обременения): ограничения прав на земельный участок, предусмотренные статьей 56 Земельного кодекса Российской Федерации; срок действия: с 15.08.2017; реквизиты документа-основания: решение об установлении охранной зоны пункта государственной геодезической сети от 03.08.2017 № 234 выдан: Управление Росреестра по Новгородской области. вид ограничения (обременения): ограничения прав на земельный участок, предусмотренные статьей 56 Земельного кодекса Российской Федерации; срок действия: с 26.06.2018; реквизиты документа-основания: сопроводительное письмо от 12.04.2018 № 1769/2; документ, содержащий текстовое и графическое описание объекта от 26.12.2016 № -; паспорт гражданина Российской Федерации от 11.11.1111 № 111111. вид ограничения (обременения): ограничения прав на земельный участок, предусмотренные статьей 56 Земельного кодекса Российской Федерации; срок действия: с 14.03.2019; реквизиты документа-основания: сопроводительное письмо от 12.04.2018 № 1769 выдан: Администрация; документ, содержащий текстовое и графическое описание объекта от 26.12.2016 № -; ПОСТАНОВЛЕНИЕ от 24.02.2009 № 160. вид ограничения (обременения): ограничения прав на земельный участок, предусмотренные статьей



ДОКУМЕНТ ПОДПИСАН
ЭЛЕКТРОННОЙ ПОДПИСЬЮ

Сертификат: 00ВВ056В7401СВ38Д2В3576АСДС8425108

Владелец: ФЕДЕРАЛЬНАЯ СЛУЖБА ГОСУДАРСТВЕННОЙ
РЕГИСТРАЦИИ, КАДАСТРА И КАРТОГРАФИИ
Действителен: с 27.06.2023 по 19.09.2024

полное наименование должности

инициалы, фамилия

Земельный участок			
вид объекта недвижимости			
Лист № 4 раздела 1	Всего листов раздела 1: 5	Всего разделов: 8	Всего листов выписки: 169

19.02.2024г. № КУВИ-001/2024-50241578

Кадастровый номер: 53:12:0804003:40

56 Земельного кодекса Российской Федерации; срок действия: с 14.03.2019; реквизиты документа-основания: документ, содержащий текстовое и графическое описание объекта от 26.12.2016 № -; ПОСТАНОВЛЕНИЕ от 24.02.2009 № 160; сопроводительное письмо от 12.04.2018 № 1769. вид ограничения (обременения): ограничения прав на земельный участок, предусмотренные статьей 56 Земельного кодекса Российской Федерации; срок действия: с 21.05.2019; реквизиты документа-основания: сопроводительное письмо от 13.08.2018 № -; документ, содержащий текстовое и графическое описание объекта (архив) от 13.08.2018 № -; документ, содержащий текстовое и графическое описание объекта от 31.05.2018 № -; постановление от 16.07.2018 № 378 выдан: Ад-ция Угловского городского поселения. вид ограничения (обременения): прочие ограничения прав и обременения объекта недвижимости; срок действия не установлен. вид ограничения (обременения): ограничения прав на земельный участок, предусмотренные статьей 56 Земельного кодекса Российской Федерации; срок действия: с 13.01.2020; реквизиты документа-основания: документ, содержащий описание объекта (архив) от 24.02.2009 № 160. вид ограничения (обременения): ограничения прав на земельный участок, предусмотренные статьей 56 Земельного кодекса Российской Федерации; срок действия: с 23.03.2020; реквизиты документа-основания: распоряжение "Об установлении придорожных полос автомобильной дороги общего пользования федерального значения М-11 строящаяся скоростная автомобильная дорога Москва – Санкт-Петербург на участке км 388+870 – км 472, расположенном в границах Окуловского района Новгородской области" от 28.01.2020 № 352-р выдан: РОСАВТОДОР. вид ограничения (обременения): ограничения прав на земельный участок, предусмотренные статьей 56 Земельного кодекса Российской Федерации; срок действия: с 22.01.2021; реквизиты документа-основания: решение суда от 02.10.2019 № А44-4116/2016 выдан: Арбитражный суд Новгородской области; постановление об утверждении правил охраны магистральных трубопроводов от 22.04.1992 № 9 выдан: Госгортехнадзор. вид ограничения (обременения): ограничения прав на земельный участок, предусмотренные статьей 56 Земельного кодекса Российской Федерации; срок действия: с 24.09.2022; реквизиты документа-основания: ПОСТАНОВЛЕНИЕ "Об установлении публичного сервитута" от 22.08.2022 № 1612 выдан: Администрация Окуловского муниципального района Новгородской области. вид ограничения (обременения): ограничения прав на земельный участок, предусмотренные статьей 56 Земельного кодекса Российской Федерации; срок действия: с 08.12.2022; реквизиты документа-основания: РАСПОРЯЖЕНИЕ " Об установлении придорожных полос автомобильной дороги общего пользования федерального значения М-10 «Россия» Москва – Тверь –



ДОКУМЕНТ ПОДПИСАН
ЭЛЕКТРОННОЙ ПОДПИСЬЮ

Сертификат: 00ВВ056В7401СВ38Д2В3576АСДС8425108

Владелец: ФЕДЕРАЛЬНАЯ СЛУЖБА ГОСУДАРСТВЕННОЙ

РЕГИСТРАЦИИ, КАДАСТРА И КАРТОГРАФИИ

Действителен: с 27.06.2023 по 19.09.2024

полное наименование должности

инициалы, фамилия

Земельный участок			
вид объекта недвижимости			
Лист № 5 раздела 1	Всего листов раздела 1: 5	Всего разделов: 8	Всего листов выписки: 169
19.02.2024г. № КУВИ-001/2024-50241578			
Кадастровый номер:		53:12:0804003:40	
		<p>Великий Новгород – Санкт-Петербург на участках Окуловка – Угловка км 25+104 – км 25+645, Долгие Бороды – Угловка км 14+720 – км 29+659, Угловка – Селище км 0+000 – км 0+157, расположенных в границах Окуловского муниципального района Новгородской области от 01.12.2022 № 3960-р выдан: Министерство транспорта Российской Федерации Федеральное дорожное агентство (РОСАВТОДОР). Граница земельного участка пересекает границы земельных участков (земельного участка) с кадастровыми номерами (кадастровым номером) 53:12:0804003:155, 53:12:0804003:39, 53:12:0815001:69, 53:12:0815001:70.</p>	
Получатель выписки:		Матвеев Андрей Геннадьевич	

полное наименование должности	 ДОКУМЕНТ ПОДПИСАН ЭЛЕКТРОННОЙ ПОДПИСЬЮ Сертификат: 00ВВ056В7401СВ38D2В3576АСDC8425108 Владелец: ФЕДЕРАЛЬНАЯ СЛУЖБА ГОСУДАРСТВЕННОЙ РЕГИСТРАЦИИ, КАДАСТРА И КАРТОГРАФИИ Действителен: с 27.06.2023 по 19.09.2024	инициалы, фамилия
-------------------------------	---	-------------------

Выписка из Единого государственного реестра недвижимости об объекте недвижимости
Сведения о зарегистрированных правах

Земельный участок			
вид объекта недвижимости			
Лист № 1 раздела 2	Всего листов раздела 2: 5	Всего разделов: 8	Всего листов выписки: 169
19.02.2024г. № КУВИ-001/2024-50241578			
Кадастровый номер:		53:12:0804003:40	
1	Правообладатель (правообладатели):	1.1	Российская Федерация
	Сведения о возможности предоставления третьим лицам персональных данных физического лица:	1.1.1	данные отсутствуют
2	Вид, номер, дата и время государственной регистрации права:	2.1	Собственность 53-53-01/208/2014-271 01.08.2014 00:00:00
3	Сведения об осуществлении государственной регистрации сделки, права без необходимого в силу закона согласия третьего лица, органа:	3.1	данные отсутствуют
4	Ограничение прав и обременение объекта недвижимости:		
4.1	вид:	Аренда	
	дата государственной регистрации:	19.03.2020 16:16:21	
	номер государственной регистрации:	53:12:0804003:40-53/038/2020-20	
	срок, на который установлены ограничение прав и обременение объекта недвижимости:	Срок действия с 19.03.2020 на 49 лет	
	лицо, в пользу которого установлены ограничение прав и обременение объекта недвижимости:	Публичное акционерное общество "Газпром", ИНН: 7736050003	
	сведения о возможности предоставления третьим лицам персональных данных физического лица	данные отсутствуют	
	основание государственной регистрации:	Договор аренды лесного участка для строительства, реконструкции, эксплуатации линейных объектов, № 761/с, выдан 16.10.2019	
	сведения об осуществлении государственной регистрации сделки, права, ограничения права без необходимого в силу закона согласия третьего лица, органа:	данные отсутствуют	
	сведения об управляющем залогом и о договоре управления залогом, если такой договор заключен для управления ипотекой:	данные отсутствуют	
	сведения о депозитарии, который осуществляет хранение бездвиженной документарной закладной или электронной закладной:		



ДОКУМЕНТ ПОДПИСАН
ЭЛЕКТРОННОЙ ПОДПИСЬЮ

Сертификат: 00BV056B7401CB38D2B3576ACDC8425108

Владелец: ФЕДЕРАЛЬНАЯ СЛУЖБА ГОСУДАРСТВЕННОЙ
РЕГИСТРАЦИИ, КАДАСТРА И КАРТОГРАФИИ
Действителен: с 27.06.2023 по 19.09.2024

полное наименование должности

инициалы, фамилия

Земельный участок			
вид объекта недвижимости			
Лист № 2 раздела 2	Всего листов раздела 2: 5	Всего разделов: 8	Всего листов выписки: 169

19.02.2024г. № КУВИ-001/2024-50241578

Кадастровый номер: 53:12:0804003:40

	ведения о внесении изменений или дополнений в регистрационную запись об ипотеке:	
4.2	вид:	Аренда
	дата государственной регистрации:	27.12.2018 14:10:10
	номер государственной регистрации:	53:12:0804003:40-53/033/2018-15
	срок, на который установлены ограничение прав и обременение объекта недвижимости:	Срок действия с 10.12.2008 по 15.12.2053 с 10.12.2008 по 15.12.2053
	лицо, в пользу которого установлены ограничение прав и обременение объекта недвижимости:	Общество с ограниченной ответственностью "Петсамо", ИНН: 5321003531
	сведения о возможности предоставления третьим лицам персональных данных физического лица	данные отсутствуют
	основание государственной регистрации:	Соглашение о внесении изменений в договор аренды лесного участка от 21.10.2008 № 192, зарегистрированный в управлении Федеральной регистрационной службы по Новгородской области 10.12.2008 за № 53-53-05/036/2008-415, выдан 16.11.2015, номер государственной регистрации: 53-53/005-53/312/006/2015-431/1 Договор № 192 аренды лесного участка, выдан 21.10.2008, номер государственной регистрации: 53-53-05/036/2008-415
	сведения об осуществлении государственной регистрации сделки, права, ограничения права без необходимого в силу закона согласия третьего лица, органа:	данные отсутствуют
	сведения об управляющем залогом и о договоре управления залогом, если такой договор заключен для управления ипотекой:	данные отсутствуют
	сведения о депозитарии, который осуществляет хранение обездвиженной документарной закладной или электронной закладной:	
	ведения о внесении изменений или дополнений в регистрационную запись об ипотеке:	
4.3	вид:	Аренда
	дата государственной регистрации:	25.12.2018 17:02:58
	номер государственной регистрации:	53:12:0804003:40-53/033/2018-12



ДОКУМЕНТ ПОДПИСАН
ЭЛЕКТРОННОЙ ПОДПИСЬЮ

Сертификат: 00ВВ056В7401СВ38D2В3576АСDС8425108

Владелец: ФЕДЕРАЛЬНАЯ СЛУЖБА ГОСУДАРСТВЕННОЙ

РЕГИСТРАЦИИ, КАДАСТРА И КАРТОГРАФИИ

Действителен: с 27.06.2023 по 19.09.2024

полное наименование должности

инициалы, фамилия

Земельный участок			
вид объекта недвижимости			
Лист № 3 раздела 2	Всего листов раздела 2: 5	Всего разделов: 8	Всего листов выписки: 169

19.02.2024г. № КУВИ-001/2024-50241578

Кадастровый номер: 53:12:0804003:40

	срок, на который установлены ограничение прав и обременение объекта недвижимости:	Срок действия с 07.10.2014 с 07.10.2014 на 10 (Десять) лет
	лицо, в пользу которого установлены ограничение прав и обременение объекта недвижимости:	Акционерное общество "Угловский известковый комбинат", ИНН: 5311001214
	сведения о возможности предоставления третьим лицам персональных данных физического лица	данные отсутствуют
	основание государственной регистрации:	Договор № 391/с аренды лесного участка, выдан 08.09.2014, номер государственной регистрации: 53-53-05/040/2014-151
	сведения об осуществлении государственной регистрации сделки, права, ограничения права без необходимого в силу закона согласия третьего лица, органа:	данные отсутствуют
	сведения об управляющем залогом и о договоре управления залогом, если такой договор заключен для управления ипотекой:	данные отсутствуют
	сведения о депозитарии, который осуществляет хранение обездвиженной документарной закладной или электронной закладной:	
	сведения о внесении изменений или дополнений в регистрационную запись об ипотеке:	
4.4	вид:	Аренда
	дата государственной регистрации:	25.12.2018 15:59:01
	номер государственной регистрации:	53:12:0804003:40-53/033/2018-11
	срок, на который установлены ограничение прав и обременение объекта недвижимости:	Срок действия с 14.04.2014 по 14.04.2063 с 14.04.2014 по 14.04.2063
	лицо, в пользу которого установлены ограничение прав и обременение объекта недвижимости:	Общество с ограниченной ответственностью "Петсамо", ИНН: 5321003531
	сведения о возможности предоставления третьим лицам персональных данных физического лица	данные отсутствуют
	основание государственной регистрации:	Договор аренды лесного участка, № 404, выдан 17.03.2014, номер государственной регистрации: 53-53-05/017/2014-431



ДОКУМЕНТ ПОДПИСАН
ЭЛЕКТРОННОЙ ПОДПИСЬЮ

Сертификат: 00ВВ056В7401СВ38D2В3576АСDC8425108

Владелец: ФЕДЕРАЛЬНАЯ СЛУЖБА ГОСУДАРСТВЕННОЙ

РЕГИСТРАЦИИ, КАДАСТРА И КАРТОГРАФИИ

Действителен: с 27.06.2023 по 19.09.2024

полное наименование должности

инициалы, фамилия

Земельный участок	
вид объекта недвижимости	
Лист № 4 раздела 2	Всего листов раздела 2: 5
Всего разделов: 8	
Всего листов выписки: 169	
19.02.2024г. № КУВИ-001/2024-50241578	
Кадастровый номер:	53:12:0804003:40
	Соглашение о внесении изменений в договор аренды лесного участка от 17.13.2014 № 404, зарегистрированный в управлении Федеральной службы государственной регистрации, кадастра и картографии по Новгородской области 15.04.2014 за № 53-53-05/017/2014-431, выдан 09.02.2015, номер государственной регистрации: 53-53/005-53/323/005/2015-211/1
	Соглашение о внесении изменений в договор аренды лесного участка от 17.03.2014 №404, выдан 29.05.2015, Комитет лесного хозяйства и лесной промышленности Новгородской области , Общество с ограниченной ответственностью "Петсамо", номер государственной регистрации: 53-53/005-53/323/009/2015-26/1
сведения об осуществлении государственной регистрации сделки, права, ограничения права без необходимого в силу закона согласия третьего лица, органа:	данные отсутствуют
сведения об управляющем залоге и о договоре управления залогом, если такой договор заключен для управления ипотекой:	данные отсутствуют
сведения о депозитории, который осуществляет хранение обездвиженной документарной закладной или электронной закладной:	
ведения о внесении изменений или дополнений в регистрационную запись об ипотеке:	
5	Договоры участия в долевом строительстве: не зарегистрировано
6	Заявленные в судебном порядке права требования: данные отсутствуют
7	Сведения о возможности предоставления третьим лицам персональных данных физического лица: данные отсутствуют
8	Сведения о возражении в отношении зарегистрированного права: данные отсутствуют
9	Сведения о наличии решения об изъятии объекта недвижимости для государственных и муниципальных нужд: данные отсутствуют
10	Сведения о невозможности государственной регистрации без личного участия правообладателя или его законного представителя: данные отсутствуют



ДОКУМЕНТ ПОДПИСАН
ЭЛЕКТРОННОЙ ПОДПИСЬЮ

Сертификат: 00ВВ056В7401СВ38D2В3576АСDС8425108

Владелец: ФЕДЕРАЛЬНАЯ СЛУЖБА ГОСУДАРСТВЕННОЙ

РЕГИСТРАЦИИ, КАДАСТРА И КАРТОГРАФИИ

Действителен: с 27.06.2023 по 19.09.2024

полное наименование должности

инициалы, фамилия

Земельный участок			
вид объекта недвижимости			
Лист № 5 раздела 2	Всего листов раздела 2: 5	Всего разделов: 8	Всего листов выписки: 169
19.02.2024г. № КУВИ-001/2024-50241578			
Кадастровый номер:		53:12:0804003:40	
11	Правопритязания и сведения о наличии поступивших, но не рассмотренных заявлений о проведении государственной регистрации права (перехода, прекращения права), ограничения права или обременения объекта недвижимости, сделки в отношении объекта недвижимости:	Представлены документы на государственную регистрацию: Право: Запись об изменении; Право: Запись об изменении; Право: Запись об изменении; Право: Запись об изменении; Право: Реестровая запись	
11	Сведения о невозможности государственной регистрации перехода, прекращения, ограничения права на земельный участок из земель сельскохозяйственного назначения:	данные отсутствуют	



ДОКУМЕНТ ПОДПИСАН
ЭЛЕКТРОННОЙ ПОДПИСЬЮ

Сертификат: 00ВВ056В7401СВ38D2В3576АСDС8425108

Владелец: ФЕДЕРАЛЬНАЯ СЛУЖБА ГОСУДАРСТВЕННОЙ

РЕГИСТРАЦИИ, КАДАСТРА И КАРТОГРАФИИ

Действителен: с 27.06.2023 по 19.09.2024

полное наименование должности

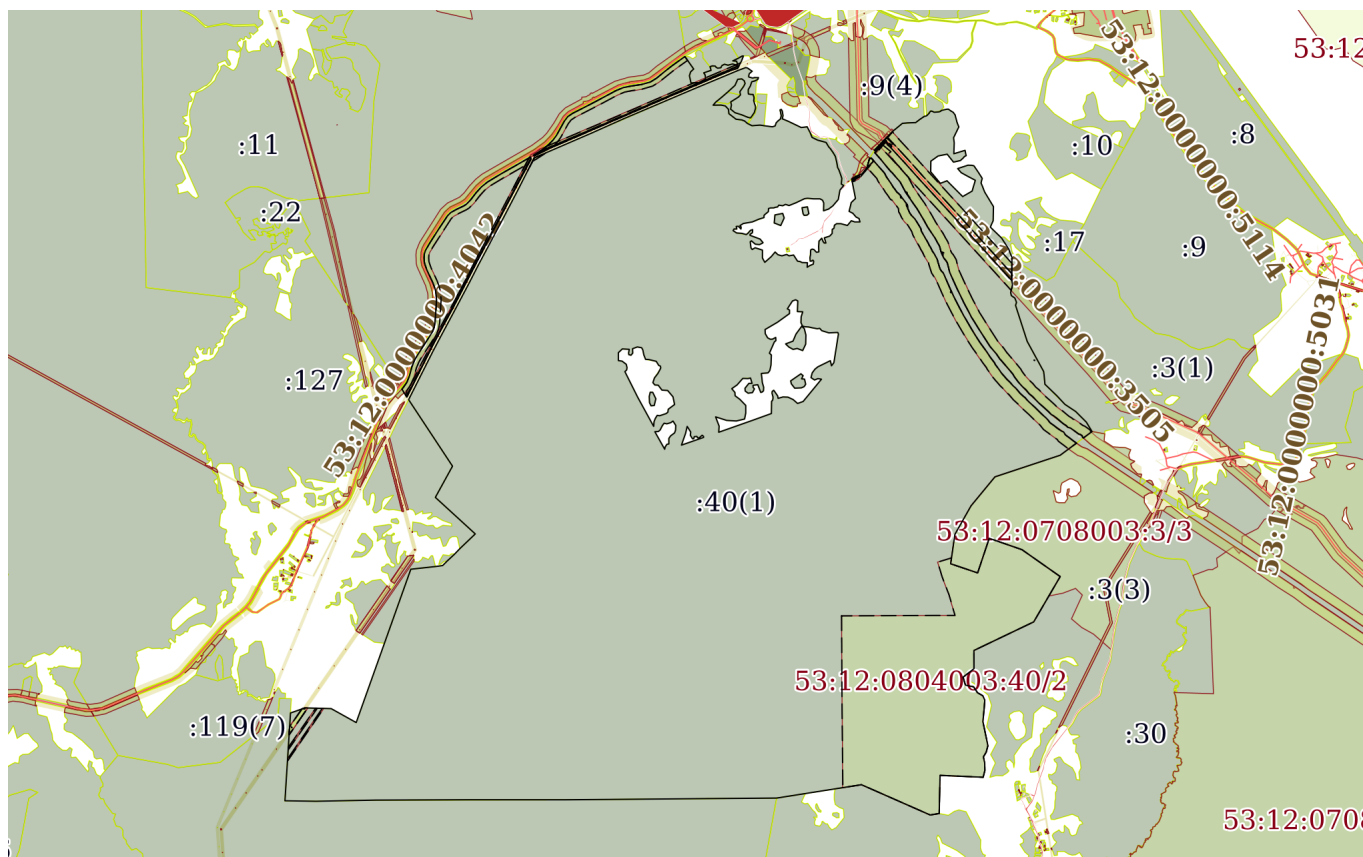
инициалы, фамилия

Выписка из Единого государственного реестра недвижимости об объекте недвижимости

Описание местоположения земельного участка

Земельный участок			
вид объекта недвижимости			
Лист № 1 раздела 3	Всего листов раздела 3: 10	Всего разделов: 8	Всего листов выписки: 169
19.02.2024г. № КУВИ-001/2024-50241578			
Кадастровый номер:		53:12:0804003:40	

План (чертеж, схема) земельного участка



Масштаб 1:80000

Условные обозначения:



ДОКУМЕНТ ПОДПИСАН
ЭЛЕКТРОННОЙ ПОДПИСЬЮ

Сертификат: 00ВВ056В7401СВ38Д2В3576АСDC8425108
Владелец: ФЕДЕРАЛЬНАЯ СЛУЖБА ГОСУДАРСТВЕННОЙ
РЕГИСТРАЦИИ, КАДАСТРА И КАРТОГРАФИИ
Действителен: с 27.06.2023 по 19.09.2024

полное наименование должности

инициалы, фамилия

Земельный участок

вид объекта недвижимости

Лист № 2 раздела 3

Всего листов раздела 3: 10

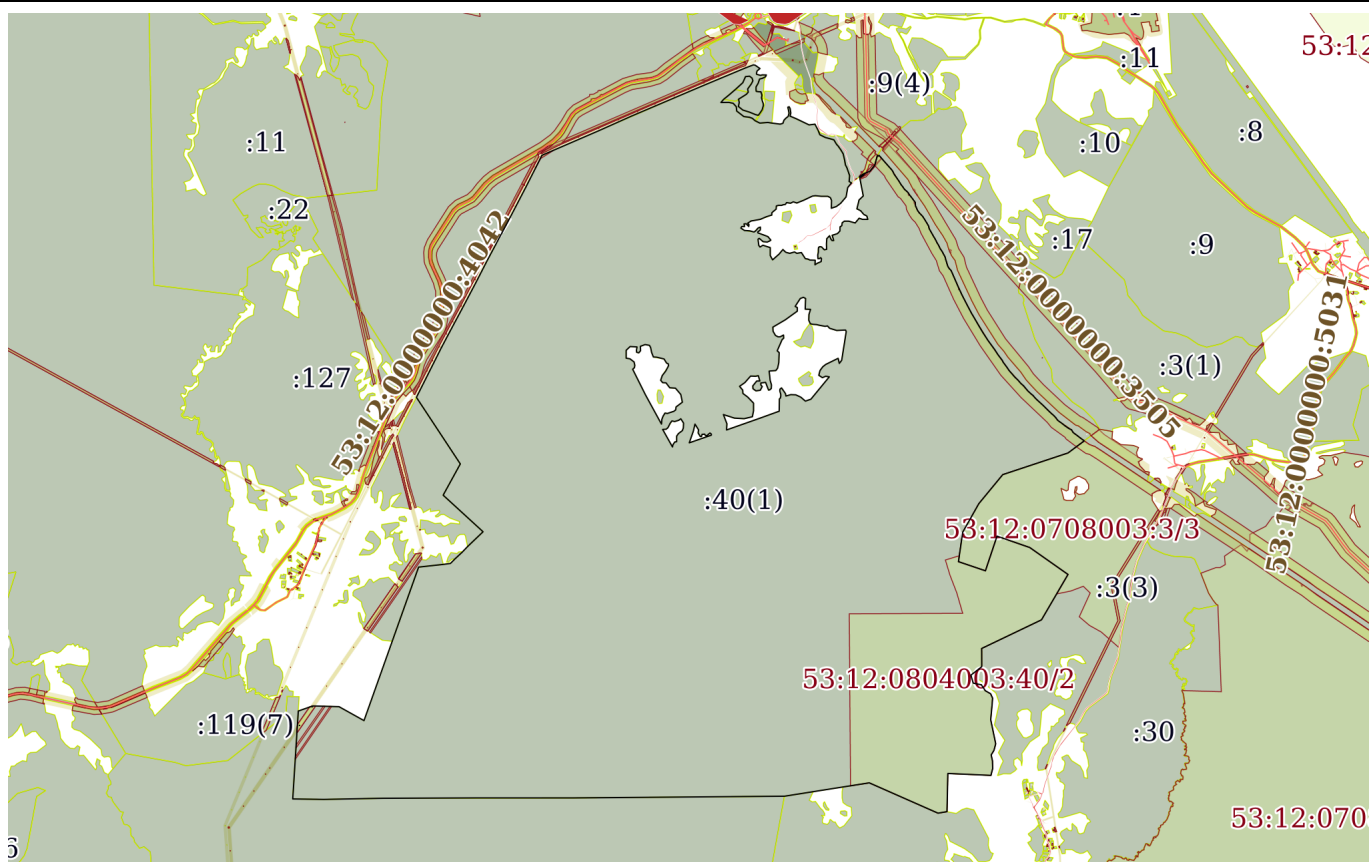
Всего разделов: 8

Всего листов выписки: 169

19.02.2024г. № КУВИ-001/2024-50241578

Кадастровый номер:

53:12:0804003:40



Масштаб 1:80000

Условные обозначения:



ДОКУМЕНТ ПОДПИСАН
ЭЛЕКТРОННОЙ ПОДПИСЬЮ

Сертификат: 00ВВ056В7401СВ38D2В3576АСDС8425108

Владелец: ФЕДЕРАЛЬНАЯ СЛУЖБА ГОСУДАРСТВЕННОЙ

РЕГИСТРАЦИИ, КАДАСТРА И КАРТОГРАФИИ

Действителен: с 27.06.2023 по 19.09.2024

полное наименование должности

инициалы, фамилия

Земельный участок

вид объекта недвижимости

Лист № 3 раздела 3

Всего листов раздела 3: 10

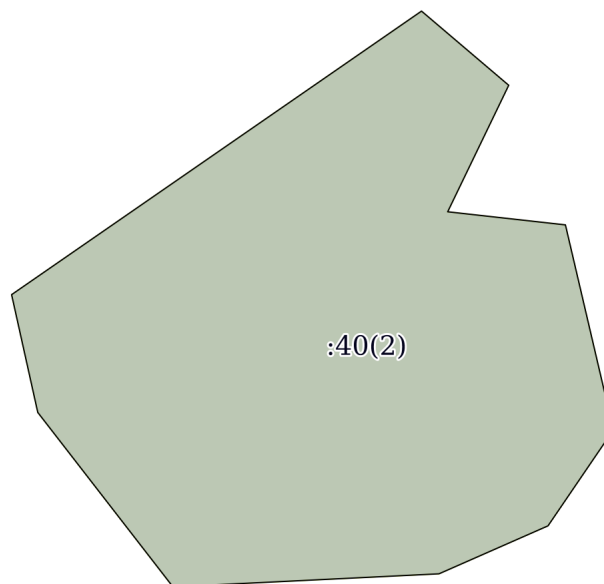
Всего разделов: 8

Всего листов выписки: 169

19.02.2024г. № КУВИ-001/2024-50241578

Кадастровый номер:

53:12:0804003:40



Масштаб 1:2000

Условные обозначения:

ДОКУМЕНТ ПОДПИСАН
ЭЛЕКТРОННОЙ ПОДПИСЬЮ

Сертификат: 00ВВ056В7401СВ38D2В3576АСDC8425108

Владелец: ФЕДЕРАЛЬНАЯ СЛУЖБА ГОСУДАРСТВЕННОЙ
РЕГИСТРАЦИИ, КАДАСТРА И КАРТОГРАФИИ
Действителен: с 27.06.2023 по 19.09.2024

полное наименование должности

инициалы, фамилия

Земельный участок

вид объекта недвижимости

Лист № 4 раздела 3

Всего листов раздела 3: 10

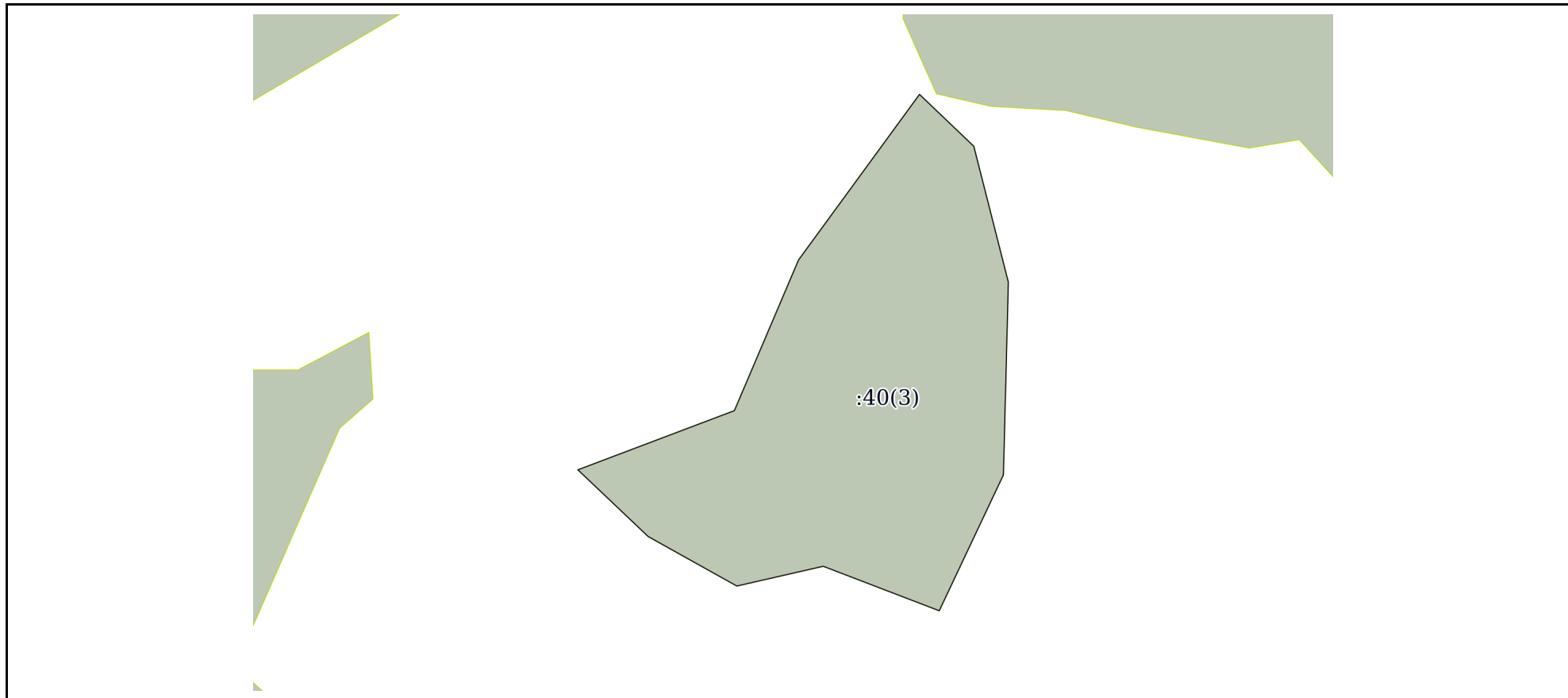
Всего разделов: 8

Всего листов выписки: 169

19.02.2024г. № КУВИ-001/2024-50241578

Кадастровый номер:

53:12:0804003:40



Масштаб 1:3000

Условные обозначения:



ДОКУМЕНТ ПОДПИСАН
ЭЛЕКТРОННОЙ ПОДПИСЬЮ

Сертификат: 00ВВ056В7401СВ38D2В3576АСDС8425108

Владелец: ФЕДЕРАЛЬНАЯ СЛУЖБА ГОСУДАРСТВЕННОЙ
РЕГИСТРАЦИИ, КАДАСТРА И КАРТОГРАФИИ
Действителен: с 27.06.2023 по 19.09.2024

полное наименование должности

инициалы, фамилия

Земельный участок

вид объекта недвижимости

Лист № 5 раздела 3

Всего листов раздела 3: 10

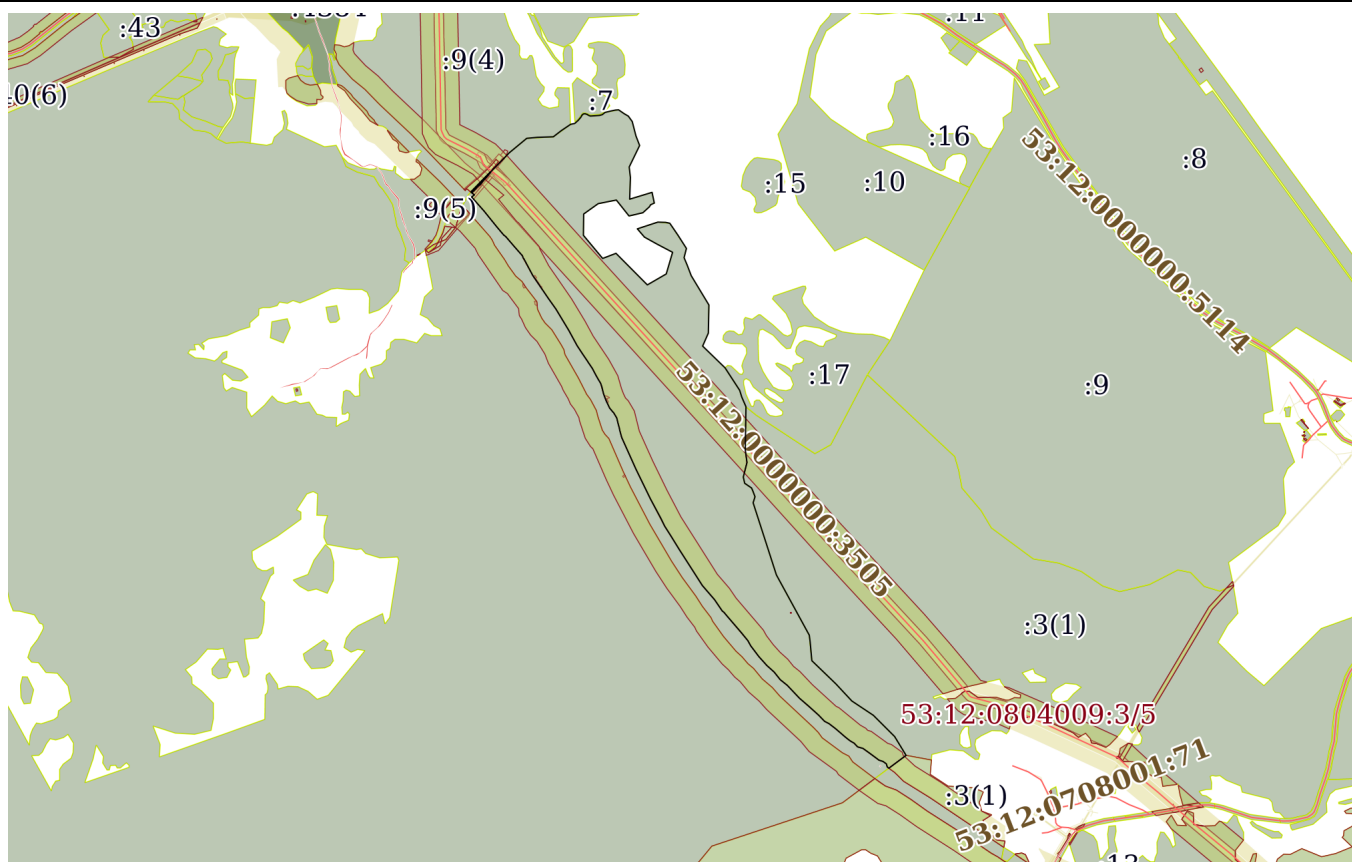
Всего разделов: 8

Всего листов выписки: 169

19.02.2024г. № КУВИ-001/2024-50241578

Кадастровый номер:

53:12:0804003:40



Масштаб 1:40000

Условные обозначения:

ДОКУМЕНТ ПОДПИСАН
ЭЛЕКТРОННОЙ ПОДПИСЬЮ

Сертификат: 00ВВ056В7401СВ38Д2В3576АСДС8425108

Владелец: ФЕДЕРАЛЬНАЯ СЛУЖБА ГОСУДАРСТВЕННОЙ

РЕГИСТРАЦИИ, КАДАСТРА И КАРТОГРАФИИ

Действителен: с 27.06.2023 по 19.09.2024

полное наименование должности

инициалы, фамилия

Земельный участок

вид объекта недвижимости

Лист № 6 раздела 3

Всего листов раздела 3: 10

Всего разделов: 8

Всего листов выписки: 169

19.02.2024г. № КУВИ-001/2024-50241578

Кадастровый номер:

53:12:0804003:40

:40(5)

Масштаб 1:900

Условные обозначения:



ДОКУМЕНТ ПОДПИСАН
ЭЛЕКТРОННОЙ ПОДПИСЬЮ

Сертификат: 00ВВ056В7401СВ38D2В3576АСDС8425108

Владелец: ФЕДЕРАЛЬНАЯ СЛУЖБА ГОСУДАРСТВЕННОЙ

РЕГИСТРАЦИИ, КАДАСТРА И КАРТОГРАФИИ

Действителен: с 27.06.2023 по 19.09.2024

полное наименование должности

инициалы, фамилия

Земельный участок

вид объекта недвижимости

Лист № 7 раздела 3

Всего листов раздела 3: 10

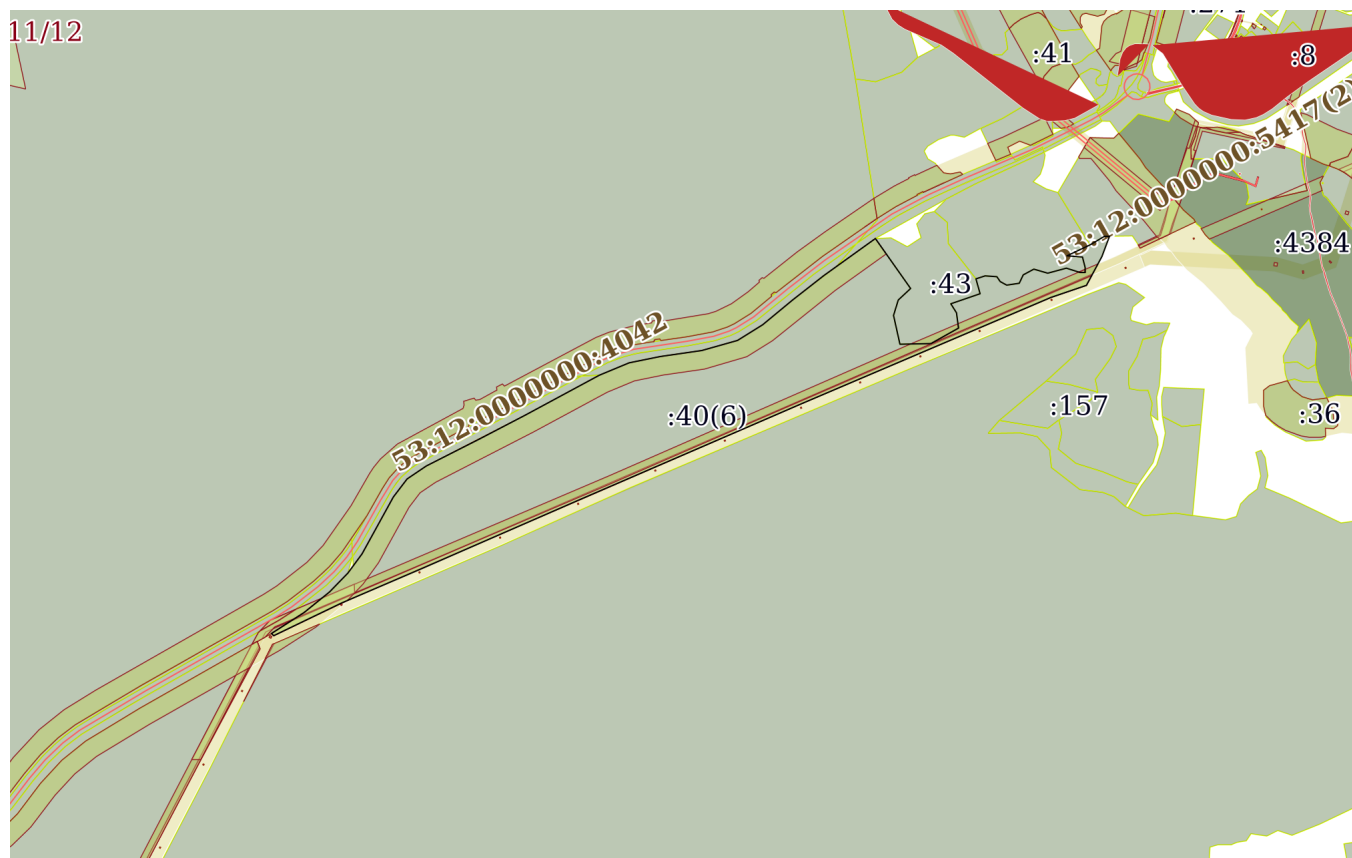
Всего разделов: 8

Всего листов выписки: 169

19.02.2024г. № КУВИ-001/2024-50241578

Кадастровый номер:

53:12:0804003:40



Масштаб 1:20000

Условные обозначения:



ДОКУМЕНТ ПОДПИСАН
ЭЛЕКТРОННОЙ ПОДПИСЬЮ

Сертификат: 00ВВ056В7401СВ38D2В3576АСDС8425108

Владелец: ФЕДЕРАЛЬНАЯ СЛУЖБА ГОСУДАРСТВЕННОЙ

РЕГИСТРАЦИИ, КАДАСТРА И КАРТОГРАФИИ

Действителен: с 27.06.2023 по 19.09.2024

полное наименование должности

инициалы, фамилия

Земельный участок

вид объекта недвижимости

Лист № 8 раздела 3

Всего листов раздела 3: 10

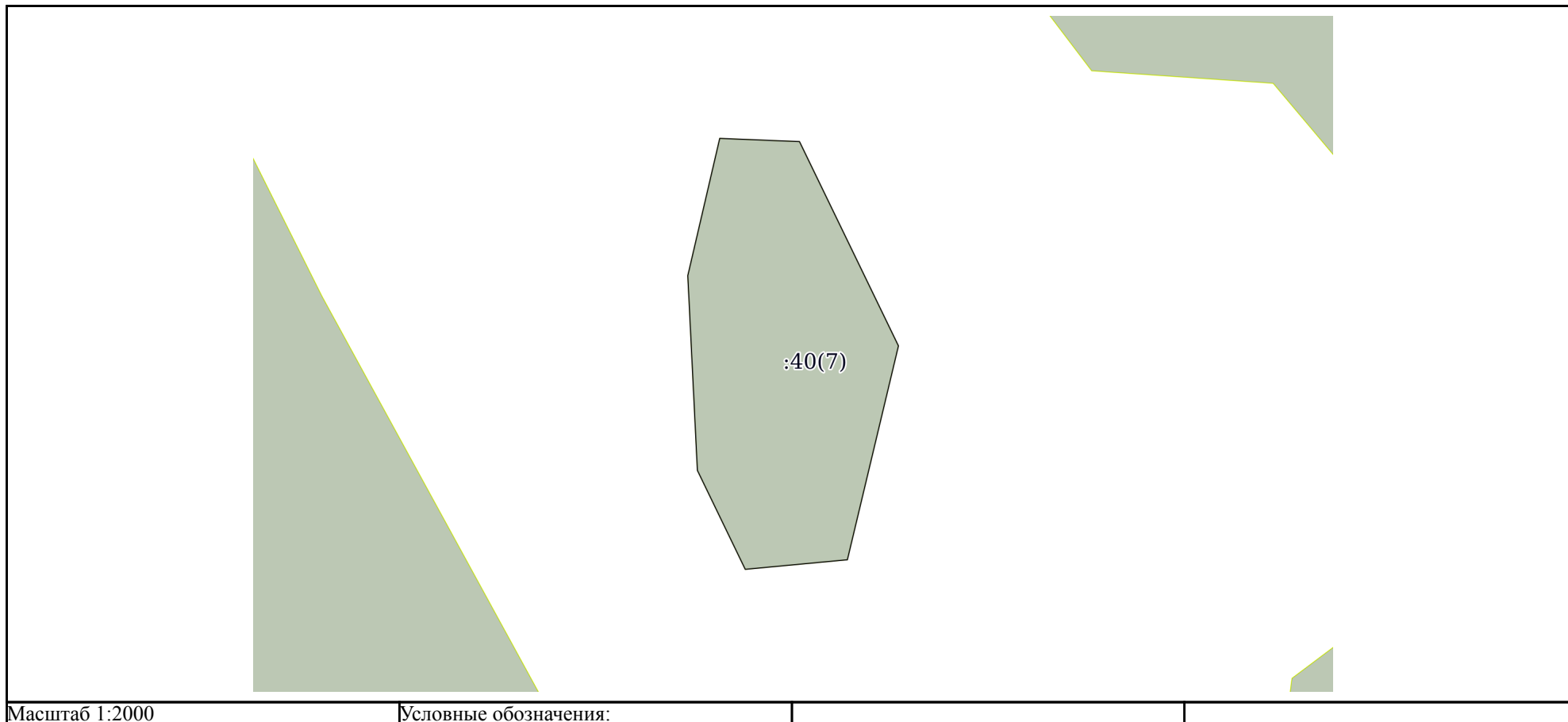
Всего разделов: 8

Всего листов выписки: 169

19.02.2024г. № КУВИ-001/2024-50241578

Кадастровый номер:

53:12:0804003:40



ДОКУМЕНТ ПОДПИСАН
ЭЛЕКТРОННОЙ ПОДПИСЬЮ

Сертификат: 00ВВ056В7401СВ38D2В3576АСDC8425108

Владелец: ФЕДЕРАЛЬНАЯ СЛУЖБА ГОСУДАРСТВЕННОЙ

РЕГИСТРАЦИИ, КАДАСТРА И КАРТОГРАФИИ

Действителен: с 27.06.2023 по 19.09.2024

полное наименование должности

инициалы, фамилия

Земельный участок

вид объекта недвижимости

Лист № 9 раздела 3

Всего листов раздела 3: 10

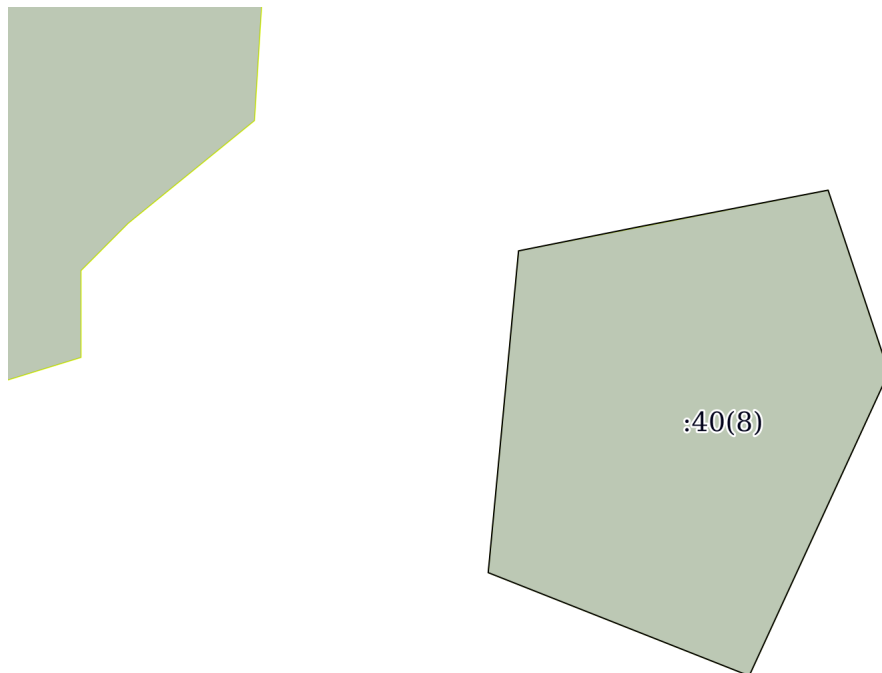
Всего разделов: 8

Всего листов выписки: 169

19.02.2024г. № КУВИ-001/2024-50241578

Кадастровый номер:

53:12:0804003:40



Масштаб 1:2000

Условные обозначения:

ДОКУМЕНТ ПОДПИСАН
ЭЛЕКТРОННОЙ ПОДПИСЬЮ

Сертификат: 00ВВ056В7401СВ38D2В3576АСDC8425108

Владелец: ФЕДЕРАЛЬНАЯ СЛУЖБА ГОСУДАРСТВЕННОЙ
РЕГИСТРАЦИИ, КАДАСТРА И КАРТОГРАФИИ
Действителен: с 27.06.2023 по 19.09.2024

полное наименование должности

инициалы, фамилия

Земельный участок

вид объекта недвижимости

Лист № 10 раздела 3

Всего листов раздела 3: 10

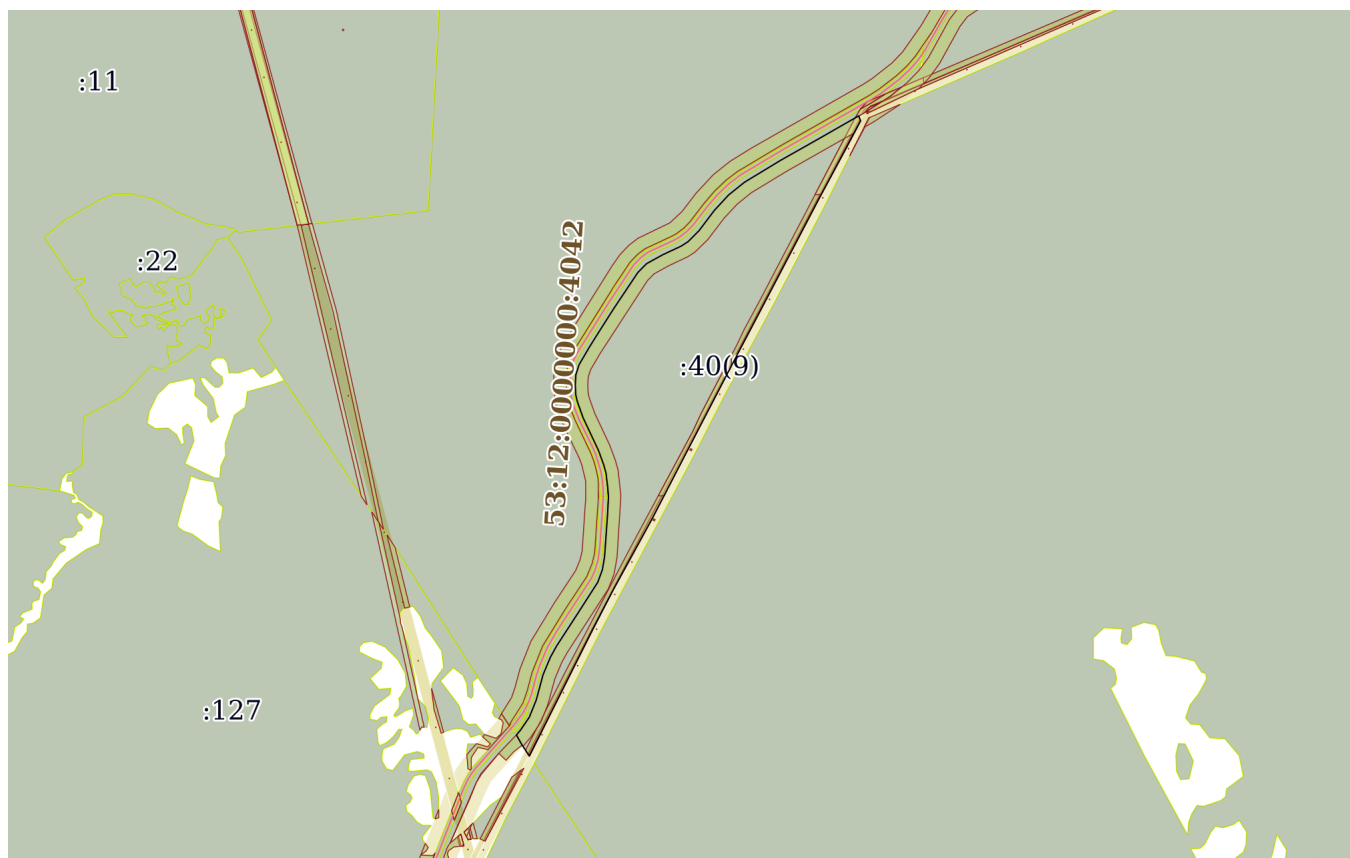
Всего разделов: 8

Всего листов выписки: 169

19.02.2024г. № КУВИ-001/2024-50241578

Кадастровый номер:

53:12:0804003:40



Масштаб 1:30000

Условные обозначения:



ДОКУМЕНТ ПОДПИСАН
ЭЛЕКТРОННОЙ ПОДПИСЬЮ

Сертификат: 00ВВ056В7401СВ38D2В3576АСDС8425108

Владелец: ФЕДЕРАЛЬНАЯ СЛУЖБА ГОСУДАРСТВЕННОЙ

РЕГИСТРАЦИИ, КАДАСТРА И КАРТОГРАФИИ

Действителен: с 27.06.2023 по 19.09.2024

полное наименование должности

инициалы, фамилия

Выписка из Единого государственного реестра недвижимости об объекте недвижимости

Описание местоположения земельного участка

Земельный участок			
вид объекта недвижимости			
Лист № 1 раздела 3.1	Всего листов раздела 3.1: 33	Всего разделов: 8	Всего листов выписки: 169
19.02.2024г. № КУВИ-001/2024-50241578			
Кадастровый номер:		53:12:0804003:40	

Описание местоположения границ земельного участка							
№ п/п	Номер точки		Дирекционный угол	Горизонтальное проложение, м	Описание закрепления на местности	Кадастровые номера смежных участков	Сведения об адресах правообладателей смежных земельных участков
	начальная	конечная					
1	2	3	4	5	6	7	8
1	1.1.1	1.1.2	233°17.1`	216.75	данные отсутствуют	53:12:0708003:3(3)	данные отсутствуют
2	1.1.1	1.1.1			данные отсутствуют	53:12:0708003:4(1)	данные отсутствуют
3	1.1.2	1.1.3	251°40.0`	737.43	данные отсутствуют	53:12:0708003:3(3)	данные отсутствуют
4	1.1.3	1.1.4	219°31.6`	403	данные отсутствуют	53:12:0708003:3(3)	данные отсутствуют
5	1.1.4	1.1.5	209°28.6`	352.05	данные отсутствуют	53:12:0708003:3(3)	данные отсутствуют
6	1.1.5	1.1.6	188°12.3`	318.41	данные отсутствуют	53:12:0708003:3(3)	данные отсутствуют
7	1.1.6	1.1.7	108°41.7`	305.37	данные отсутствуют	53:12:0708003:3(3)	данные отсутствуют
8	1.1.7	1.1.8	18°31.1`	391.53	данные отсутствуют	53:12:0708003:3(3)	данные отсутствуют
9	1.1.8	1.1.9	109°9.7`	371.56	данные отсутствуют	53:12:0708003:3(3)	данные отсутствуют
10	1.1.9	1.1.10	125°7.7`	501.39	данные отсутствуют	53:12:0708003:3(3)	данные отсутствуют
11	1.1.10	1.1.11	210°18.9`	240.55	данные отсутствуют	53:12:0708003:3(3)	данные отсутствуют
12	1.1.11	1.1.12	210°18.8`	322.54	данные отсутствуют	53:12:0708003:3(3)	данные отсутствуют
13	1.1.12	1.1.13	244°26.1`	710.87	данные отсутствуют	53:12:0708003:3(3)	данные отсутствуют
14	1.1.13	1.1.14	179°45.9`	194.95	данные отсутствуют	53:12:0708003:3(3)	данные отсутствуют
15	1.1.14	1.1.15	231°55.6`	147.92	данные отсутствуют	53:12:0708003:3(3)	данные отсутствуют
16	1.1.15	1.1.16	163°49.7`	89.12	данные отсутствуют	данные отсутствуют	данные отсутствуют
17	1.1.16	1.1.17	101°34.4`	89.22	данные отсутствуют	данные отсутствуют	данные отсутствуют
18	1.1.17	1.1.18	146°18.5`	75.95	данные отсутствуют	данные отсутствуют	данные отсутствуют
19	1.1.18	1.1.19	119°51.7`	65.58	данные отсутствуют	данные отсутствуют	данные отсутствуют
20	1.1.19	1.1.20	155°33.6`	50.9	данные отсутствуют	данные отсутствуют	данные отсутствуют
21	1.1.20	1.1.21	183°55.3`	77.06	данные отсутствуют	данные отсутствуют	данные отсутствуют
22	1.1.21	1.1.22	185°28.3`	154.99	данные отсутствуют	данные отсутствуют	данные отсутствуют



ДОКУМЕНТ ПОДПИСАН
ЭЛЕКТРОННОЙ ПОДПИСЬЮ

Сертификат: 00BV056B7401CB38D2B3576ACDC8425108

Владелец: ФЕДЕРАЛЬНАЯ СЛУЖБА ГОСУДАРСТВЕННОЙ

РЕГИСТРАЦИИ, КАДАСТРА И КАРТОГРАФИИ

Действителен: с 27.06.2023 по 19.09.2024

полное наименование должности

инициалы, фамилия

Земельный участок

вид объекта недвижимости

Лист № 2 раздела 3.1

Всего листов раздела 3.1: 33

Всего разделов: 8

Всего листов выписки: 169

19.02.2024г. № КУВИ-001/2024-50241578

Кадастровый номер:

53:12:0804003:40

1	2	3	4	5	6	7	8
23	1.1.22	1.1.23	168°15.4'	264.09	данные отсутствуют	данные отсутствуют	данные отсутствуют
24	1.1.23	1.1.24	195°2.0'	73.06	данные отсутствуют	данные отсутствуют	данные отсутствуют
25	1.1.24	1.1.25	211°19.7'	56.72	данные отсутствуют	данные отсутствуют	данные отсутствуют
26	1.1.25	1.1.26	167°58.2'	65.68	данные отсутствуют	данные отсутствуют	данные отсутствуют
27	1.1.26	1.1.27	178°32.2'	82.18	данные отсутствуют	данные отсутствуют	данные отсутствуют
28	1.1.27	1.1.28	194°10.7'	75.24	данные отсутствуют	данные отсутствуют	данные отсутствуют
29	1.1.28	1.1.29	272°32.5'	462.47	данные отсутствуют	данные отсутствуют	данные отсутствуют
30	1.1.29	1.1.30	181°18.7'	409.11	данные отсутствуют	данные отсутствуют	данные отсутствуют
31	1.1.30	1.1.31	260°23.0'	97.57	данные отсутствуют	53:12:0714001:20	данные отсутствуют
32	1.1.31	1.1.32	293°47.1'	805.7	данные отсутствуют	53:12:0714001:20	данные отсутствуют
33	1.1.32	1.1.33	261°2.2'	286.71	данные отсутствуют	53:12:0714001:20	данные отсутствуют
34	1.1.33	1.1.34	261°2.2'	320.73	данные отсутствуют	53:12:0714001:20	данные отсутствуют
35	1.1.34	1.1.35	261°2.2'	312.9	данные отсутствуют	53:12:0714001:20	данные отсутствуют
36	1.1.35	1.1.36	269°32.3'	2264.81	данные отсутствуют	53:03:1402001:46	данные отсутствуют
37	1.1.36	1.1.37	270°0.0'	1033.63	данные отсутствуют	53:03:1402001:46	данные отсутствуют
38	1.1.37	1.1.38	269°47.4'	1003.19	данные отсутствуют	53:03:1402001:46	данные отсутствуют
39	1.1.38	1.1.39	268°54.5'	638.84	данные отсутствуют	53:03:1402001:46	данные отсутствуют
40	1.1.39	1.1.40	270°50.4'	332.81	данные отсутствуют	53:03:1402001:46	данные отсутствуют
41	1.1.40	1.1.41	3°37.4'	943.86	данные отсутствуют	53:03:1402001:46	данные отсутствуют
42	1.1.41	1.1.42	70°38.7'	164.98	данные отсутствуют	данные отсутствуют	данные отсутствуют
43	1.1.42	1.1.43	91°38.0'	281.06	данные отсутствуют	данные отсутствуют	данные отсутствуют
44	1.1.43	1.1.44	119°8.0'	306.61	данные отсутствуют	данные отсутствуют	данные отсутствуют
45	1.1.44	1.1.45	19°36.1'	902.3	данные отсутствуют	данные отсутствуют	данные отсутствуют
46	1.1.45	1.1.46	19°36.1'	843.45	данные отсутствуют	53:12:0815001:135	данные отсутствуют
47	1.1.46	1.1.47	83°44.9'	267.71	данные отсутствуют	53:12:0815001:135	данные отсутствуют
48	1.1.47	1.1.48	82°10.4'	75.94	данные отсутствуют	данные отсутствуют	данные отсутствуют
49	1.1.48	1.1.49	45°1.7'	70.58	данные отсутствуют	данные отсутствуют	данные отсутствуют
50	1.1.49	1.1.50	47°15.1'	101.52	данные отсутствуют	53:12:0815001:136	данные отсутствуют
51	1.1.50	1.1.51	43°44.6'	85.17	данные отсутствуют	данные отсутствуют	данные отсутствуют



ДОКУМЕНТ ПОДПИСАН
ЭЛЕКТРОННОЙ ПОДПИСЬЮ

Сертификат: 00ВВ056В7401СВ38D2В3576АСDС8425108

Владелец: ФЕДЕРАЛЬНАЯ СЛУЖБА ГОСУДАРСТВЕННОЙ

РЕГИСТРАЦИИ, КАДАСТРА И КАРТОГРАФИИ

Действителен: с 27.06.2023 по 19.09.2024

полное наименование должности

инициалы, фамилия

Земельный участок

вид объекта недвижимости

Лист № 3 раздела 3.1

Всего листов раздела 3.1: 33

Всего разделов: 8

Всего листов выписки: 169

19.02.2024г. № КУВИ-001/2024-50241578

Кадастровый номер:

53:12:0804003:40

1	2	3	4	5	6	7	8
52	1.1.51	1.1.52	46°19.4'	230.13	данные отсутствуют	53:12:0815001:132	данные отсутствуют
53	1.1.52	1.1.53	312°28.7'	580.33	данные отсутствуют	53:12:0815001:132	данные отсутствуют
54	1.1.53	1.1.54	28°47.7'	382	данные отсутствуют	53:12:0815001:132	данные отсутствуют
55	1.1.54	1.1.55	326°34.7'	854.64	данные отсутствуют	53:12:0815001:132	данные отсутствуют
56	1.1.55	1.1.56	26°41.9'	586.98	данные отсутствуют	данные отсутствуют	данные отсутствуют
57	1.1.56	1.1.57	27°44.0'	167.47	данные отсутствуют	данные отсутствуют	данные отсутствуют
58	1.1.57	1.1.58	28°9.0'	328.17	данные отсутствуют	данные отсутствуют	данные отсутствуют
59	1.1.58	1.1.59	27°50.0'	319.17	данные отсутствуют	данные отсутствуют	данные отсутствуют
60	1.1.59	1.1.60	27°5.8'	254.35	данные отсутствуют	данные отсутствуют	данные отсутствуют
61	1.1.60	1.1.61	28°9.6'	203.08	данные отсутствуют	данные отсутствуют	данные отсутствуют
62	1.1.61	1.1.62	28°7.9'	232.28	данные отсутствуют	данные отсутствуют	данные отсутствуют
63	1.1.62	1.1.63	27°29.6'	457.39	данные отсутствуют	данные отсутствуют	данные отсутствуют
64	1.1.63	1.1.64	26°49.1'	373.49	данные отсутствуют	данные отсутствуют	данные отсутствуют
65	1.1.64	1.1.65	66°37.6'	669.46	данные отсутствуют	данные отсутствуют	данные отсутствуют
66	1.1.65	1.1.66	65°52.5'	376.19	данные отсутствуют	данные отсутствуют	данные отсутствуют
67	1.1.66	1.1.67	66°58.7'	807.87	данные отсутствуют	данные отсутствуют	данные отсутствуют
68	1.1.67	1.1.68	67°19.6'	524.33	данные отсутствуют	данные отсутствуют	данные отсутствуют
69	1.1.68	1.1.69	69°14.8'	88.95	данные отсутствуют	данные отсутствуют	данные отсутствуют
70	1.1.69	1.1.70	103°37.4'	19.49	данные отсутствуют	данные отсутствуют	данные отсутствуют
71	1.1.70	1.1.71	124°59.5'	61.64	данные отсутствуют	данные отсутствуют	данные отсутствуют
72	1.1.71	1.1.72	230°49.0'	40.19	данные отсутствуют	данные отсутствуют	данные отсутствуют
73	1.1.72	1.1.73	194°1.0'	27.87	данные отсутствуют	данные отсутствуют	данные отсутствуют
74	1.1.73	1.1.74	165°58.7'	9.29	данные отсутствуют	данные отсутствуют	данные отсутствуют
75	1.1.74	1.1.75	105°31.1'	42.08	данные отсутствуют	данные отсутствуют	данные отсутствуют
76	1.1.75	1.1.76	74°49.1'	20.51	данные отсутствуют	данные отсутствуют	данные отсутствуют
77	1.1.76	1.1.77	91°57.0'	25.27	данные отсутствуют	данные отсутствуют	данные отсутствуют
78	1.1.77	1.1.78	89°58.1'	18.02	данные отсутствуют	данные отсутствуют	данные отсутствуют
79	1.1.78	1.1.79	202°17.1'	20.91	данные отсутствуют	данные отсутствуют	данные отсутствуют
80	1.1.79	1.1.80	242°52.1'	36.64	данные отсутствуют	53:12:0804003:44	адрес отсутствует



ДОКУМЕНТ ПОДПИСАН
ЭЛЕКТРОННОЙ ПОДПИСЬЮ

Сертификат: 00BV056B7401CB38D2B3576ACDC8425108

Владелец: ФЕДЕРАЛЬНАЯ СЛУЖБА ГОСУДАРСТВЕННОЙ

РЕГИСТРАЦИИ, КАДАСТРА И КАРТОГРАФИИ

Действителен: с 27.06.2023 по 19.09.2024

полное наименование должности

инициалы, фамилия

Земельный участок			
вид объекта недвижимости			

Лист № 4 раздела 3.1	Всего листов раздела 3.1: 33	Всего разделов: 8	Всего листов выписки: 169
----------------------	------------------------------	-------------------	---------------------------

19.02.2024г. № КУВИ-001/2024-50241578

Кадастровый номер: 53:12:0804003:40

1	2	3	4	5	6	7	8
81	1.1.80	1.1.81	255°57.8'	32.9	данные отсутствуют	53:12:0804003:44	адрес отсутствует
82	1.1.81	1.1.82	198°27.2'	48.59	данные отсутствуют	53:12:0804003:44	адрес отсутствует
83	1.1.82	1.1.83	210°28.0'	44.44	данные отсутствуют	53:12:0804003:44	адрес отсутствует
84	1.1.83	1.1.84	180°0.0'	33.8	данные отсутствуют	53:12:0804003:44	адрес отсутствует
85	1.1.84	1.1.85	170°33.1'	13.71	данные отсутствуют	53:12:0804003:44	адрес отсутствует
86	1.1.85	1.1.86	99°27.1'	27.4	данные отсутствуют	53:12:0804003:44	адрес отсутствует
87	1.1.86	1.1.87	90°0.0'	22.53	данные отсутствуют	53:12:0804003:44	адрес отсутствует
88	1.1.87	1.1.88	162°39.0'	37.76	данные отсутствуют	53:12:0804003:44	адрес отсутствует
89	1.1.88	1.1.89	188°44.0'	29.63	данные отсутствуют	53:12:0804003:44	адрес отсутствует
90	1.1.89	1.1.90	165°4.2'	34.97	данные отсутствуют	данные отсутствуют	данные отсутствуют
91	1.1.90	1.1.91	160°1.6'	26.38	данные отсутствуют	данные отсутствуют	данные отсутствуют
92	1.1.91	1.1.92	174°16.3'	22.64	данные отсутствуют	данные отсутствуют	данные отсутствуют
93	1.1.92	1.1.93	195°56.2'	49.2	данные отсутствуют	данные отсутствуют	данные отсутствуют
94	1.1.93	1.1.94	213°41.2'	40.62	данные отсутствуют	данные отсутствуют	данные отсутствуют
95	1.1.94	1.1.95	216°1.5'	30.64	данные отсутствуют	данные отсутствуют	данные отсутствуют
96	1.1.95	1.1.96	283°0.0'	30.05	данные отсутствуют	53:12:0804003:158	174361, Новгородская обл, р-н. Окуловский, рп. Угловка, ул. Высоцкого, д. 2
97	1.1.96	1.1.97	292°28.2'	70.7	данные отсутствуют	53:12:0804003:158	174361, Новгородская обл, р-н. Окуловский, рп. Угловка, ул. Высоцкого, д. 2
98	1.1.97	1.1.98	287°21.3'	75.53	данные отсутствуют	53:12:0804003:158	174361, Новгородская обл, р-н. Окуловский, рп. Угловка, ул. Высоцкого, д. 2
99	1.1.98	1.1.99	308°59.0'	60.85	данные отсутствуют	53:12:0804003:158	174361, Новгородская обл, р-н. Окуловский, рп. Угловка, ул. Высоцкого, д. 2
100	1.1.99	1.1.100	11°53.1'	43.75	данные отсутствуют	53:12:0804003:158	174361, Новгородская обл, р-н. Окуловский, рп. Угловка, ул. Высоцкого, д. 2
101	1.1.100	1.1.101	348°0.2'	35.89	данные отсутствуют	53:12:0804003:158	174361, Новгородская обл, р-н. Окуловский, рп. Угловка, ул. Высоцкого, д. 2
102	1.1.101	1.1.102	58°1.3'	69.86	данные отсутствуют	53:12:0804003:157	174361, Новгородская обл, р-н. Окуловский, рп. Угловка, ул. Высоцкого, д. 2
103	1.1.102	1.1.103	57°31.6'	29.37	данные отсутствуют	53:12:0804003:157	174361, Новгородская обл, р-н. Окуловский, рп. Угловка, ул. Высоцкого, д. 2



ДОКУМЕНТ ПОДПИСАН
ЭЛЕКТРОННОЙ ПОДПИСЬЮ

Сертификат: 00BV056B7401CB38D2B3576ACDC8425108

Владелец: ФЕДЕРАЛЬНАЯ СЛУЖБА ГОСУДАРСТВЕННОЙ

РЕГИСТРАЦИИ, КАДАСТРА И КАРТОГРАФИИ

Действителен: с 27.06.2023 по 19.09.2024

полное наименование должности

инициалы, фамилия

Земельный участок							
вид объекта недвижимости							
Лист № 5 раздела 3.1		Всего листов раздела 3.1: 33		Всего разделов: 8		Всего листов выписки: 169	
19.02.2024г. № КУВИ-001/2024-50241578							
Кадастровый номер:				53:12:0804003:40			
1	2	3	4	5	6	7	8
104	1.1.103	1.1.104	41°59.5'	30.31	данные отсутствуют	53:12:0804003:157	174361, Новгородская обл, р-н. Окуловский, рп. Угловка, ул. Высоцкого, д. 2
105	1.1.104	1.1.105	348°41.2'	34.46	данные отсутствуют	53:12:0804003:156	174361, Новгородская обл, р-н. Окуловский, рп. Угловка, ул. Высоцкого, д. 2
106	1.1.105	1.1.106	35°44.5'	69.4	данные отсутствуют	53:12:0804003:156	174361, Новгородская обл, р-н. Окуловский, рп. Угловка, ул. Высоцкого, д. 2
107	1.1.106	1.1.107	26°33.5'	35.27	данные отсутствуют	53:12:0804003:156	174361, Новгородская обл, р-н. Окуловский, рп. Угловка, ул. Высоцкого, д. 2
108	1.1.107	1.1.108	342°53.8'	30.63	данные отсутствуют	53:12:0804003:156	174361, Новгородская обл, р-н. Окуловский, рп. Угловка, ул. Высоцкого, д. 2
109	1.1.108	1.1.109	306°52.0'	33.79	данные отсутствуют	53:12:0804003:156	174361, Новгородская обл, р-н. Окуловский, рп. Угловка, ул. Высоцкого, д. 2
110	1.1.109	1.1.110	263°59.9'	43.05	данные отсутствуют	53:12:0804003:156	174361, Новгородская обл, р-н. Окуловский, рп. Угловка, ул. Высоцкого, д. 2
111	1.1.110	1.1.111	204°8.3'	71.6	данные отсутствуют	53:12:0804003:156	174361, Новгородская обл, р-н. Окуловский, рп. Угловка, ул. Высоцкого, д. 2
112	1.1.111	1.1.112	227°33.2'	106.84	данные отсутствуют	53:12:0804003:156	174361, Новгородская обл, р-н. Окуловский, рп. Угловка, ул. Высоцкого, д. 2
113	1.1.112	1.1.113	229°13.6'	86.25	данные отсутствуют	53:12:0804003:157	174361, Новгородская обл, р-н. Окуловский, рп. Угловка, ул. Высоцкого, д. 2
114	1.1.113	1.1.114	230°49.1'	78.46	данные отсутствуют	53:12:0804003:157	174361, Новгородская обл, р-н. Окуловский, рп. Угловка, ул. Высоцкого, д. 2
115	1.1.114	1.1.115	221°16.4'	45.27	данные отсутствуют	53:12:0804003:158	174361, Новгородская обл, р-н. Окуловский, рп. Угловка, ул. Высоцкого, д. 2
116	1.1.115	1.1.116	89°15.2'	85.87	данные отсутствуют	53:12:0804003:158	174361, Новгородская обл, р-н. Окуловский, рп. Угловка, ул. Высоцкого, д. 2
117	1.1.116	1.1.117	101°51.2'	46.44	данные отсутствуют	53:12:0804003:158	174361, Новгородская обл, р-н. Окуловский, рп. Угловка, ул. Высоцкого, д. 2
118	1.1.117	1.1.118	137°11.8'	49.61	данные отсутствуют	53:12:0804003:158	174361, Новгородская обл, р-н. Окуловский, рп. Угловка, ул. Высоцкого, д. 2
119	1.1.118	1.1.119	174°33.0'	46.85	данные отсутствуют	53:12:0804003:158	174361, Новгородская обл, р-н. Окуловский, рп. Угловка, ул. Высоцкого, д. 2



ДОКУМЕНТ ПОДПИСАН
ЭЛЕКТРОННОЙ ПОДПИСЬЮ

Сертификат: 00BV056B7401CB38D2B3576ACDC8425108

Владелец: ФЕДЕРАЛЬНАЯ СЛУЖБА ГОСУДАРСТВЕННОЙ
РЕГИСТРАЦИИ, КАДАСТРА И КАРТОГРАФИИ
Действителен: с 27.06.2023 по 19.09.2024

полное наименование должности

инициалы, фамилия

Земельный участок			
вид объекта недвижимости			
Лист № 6 раздела 3.1	Всего листов раздела 3.1: 33	Всего разделов: 8	Всего листов выписки: 169

19.02.2024г. № КУВИ-001/2024-50241578

Кадастровый номер: 53:12:0804003:40

1	2	3	4	5	6	7	8
120	1.1.119	1.1.120	127°41.9'	96.87	данные отсутствуют	53:12:0804003:158	174361, Новгородская обл, р-н. Окуловский, рп. Угловка, ул. Высоцкого, д. 2
121	1.1.120	1.1.121	97°0.2'	61.84	данные отсутствуют	53:12:0804003:158	174361, Новгородская обл, р-н. Окуловский, рп. Угловка, ул. Высоцкого, д. 2
122	1.1.121	1.1.122	110°40.6'	31.78	данные отсутствуют	53:12:0804003:158	174361, Новгородская обл, р-н. Окуловский, рп. Угловка, ул. Высоцкого, д. 2
123	1.1.122	1.1.123	130°43.3'	40.28	данные отсутствуют	53:12:0804003:158	174361, Новгородская обл, р-н. Окуловский, рп. Угловка, ул. Высоцкого, д. 2
124	1.1.123	1.1.124	116°31.9'	7.72	данные отсутствуют	данные отсутствуют	данные отсутствуют
125	1.1.124	1.1.125	116°33.6'	47.68	данные отсутствуют	53:12:0804003:160	174361, Новгородская обл, р-н. Окуловский, рп. Угловка, ул. Высоцкого, д. 2
126	1.1.125	1.1.126	85°29.1'	85.87	данные отсутствуют	53:12:0804003:160	174361, Новгородская обл, р-н. Окуловский, рп. Угловка, ул. Высоцкого, д. 2
127	1.1.126	1.1.127	98°31.3'	45.55	данные отсутствуют	53:12:0804003:160	174361, Новгородская обл, р-н. Окуловский, рп. Угловка, ул. Высоцкого, д. 2
128	1.1.127	1.1.128	97°17.8'	88.58	данные отсутствуют	данные отсутствуют	данные отсутствуют
129	1.1.128	1.1.129	72°53.8'	30.63	данные отсутствуют	данные отсутствуют	данные отсутствуют
130	1.1.129	1.1.130	18°25.5'	35.63	данные отсутствуют	данные отсутствуют	данные отсутствуют
131	1.1.130	1.1.131	44°12.7'	31.88	данные отсутствуют	данные отсутствуют	данные отсутствуют
132	1.1.131	1.1.132	53°7.8'	28.05	данные отсутствуют	данные отсутствуют	данные отсутствуют
133	1.1.132	1.1.133	15°9.2'	35.92	данные отсутствуют	данные отсутствуют	данные отсутствуют
134	1.1.133	1.1.134	349°31.4'	42.35	данные отсутствуют	данные отсутствуют	данные отсутствуют
135	1.1.134	1.1.135	345°36.1'	22.6	данные отсутствуют	данные отсутствуют	данные отсутствуют
136	1.1.135	1.1.136	68°58.1'	15.63	данные отсутствуют	данные отсутствуют	данные отсутствуют
137	1.1.136	1.1.137	150°48.5'	21.86	данные отсутствуют	данные отсутствуют	данные отсутствуют
138	1.1.137	1.1.138	171°29.8'	49.36	данные отсутствуют	данные отсутствуют	данные отсутствуют
139	1.1.138	1.1.139	193°34.8'	33.48	данные отсутствуют	данные отсутствуют	данные отсутствуют
140	1.1.139	1.1.140	112°41.5'	70.69	данные отсутствуют	данные отсутствуют	данные отсутствуют
141	1.1.140	1.1.141	115°43.6'	153.71	данные отсутствуют	данные отсутствуют	данные отсутствуют
142	1.1.141	1.1.142	82°52.2'	63.33	данные отсутствуют	данные отсутствуют	данные отсутствуют
143	1.1.142	1.1.143	152°18.1'	70.26	данные отсутствуют	данные отсутствуют	данные отсутствуют



ДОКУМЕНТ ПОДПИСАН
ЭЛЕКТРОННОЙ ПОДПИСЬЮ

Сертификат: 00BV056B7401CB38D2B3576ACDC8425108

Владелец: ФЕДЕРАЛЬНАЯ СЛУЖБА ГОСУДАРСТВЕННОЙ

РЕГИСТРАЦИИ, КАДАСТРА И КАРТОГРАФИИ

Действителен: с 27.06.2023 по 19.09.2024

полное наименование должности

инициалы, фамилия

Земельный участок

вид объекта недвижимости

Лист № 7 раздела 3.1

Всего листов раздела 3.1: 33

Всего разделов: 8

Всего листов выписки: 169

19.02.2024г. № КУВИ-001/2024-50241578

Кадастровый номер:

53:12:0804003:40

1	2	3	4	5	6	7	8
144	1.1.143	1.1.144	158°32.3'	54.91	данные отсутствуют	53:12:0804004:9(5)	данные отсутствуют
145	1.1.144	1.1.145	116°33.9'	66.1	данные отсутствуют	53:12:0804004:9(5)	данные отсутствуют
146	1.1.145	1.1.146	104°55.5'	65.54	данные отсутствуют	53:12:0804004:9(5)	данные отсутствуют
147	1.1.146	1.1.147	106°41.4'	29.39	данные отсутствуют	53:12:0804004:9(5)	данные отсутствуют
148	1.1.147	1.1.148	149°31.9'	55.52	данные отсутствуют	53:12:0804004:9(5)	данные отсутствуют
149	1.1.148	1.1.149	137°8.4'	26.89	данные отсутствуют	53:12:0804004:9(5)	данные отсутствуют
150	1.1.149	1.1.150	145°0.2'	51.54	данные отсутствуют	53:12:0804004:9(5)	данные отсутствуют
151	1.1.150	1.1.151	149°37.2'	47.32	данные отсутствуют	53:12:0804004:9(5)	данные отсутствуют
152	1.1.151	1.1.152	167°21.0'	70.69	данные отсутствуют	53:12:0804004:9(5)	данные отсутствуют
153	1.1.152	1.1.153	170°16.0'	49.98	данные отсутствуют	53:12:0804004:9(5)	данные отсутствуют
154	1.1.153	1.1.154	152°21.6'	33.37	данные отсутствуют	53:12:0804004:9(5)	данные отсутствуют
155	1.1.154	1.1.155	161°0.0'	90.8	данные отсутствуют	53:12:0804004:9(5)	данные отсутствуют
156	1.1.155	1.1.156	185°11.6'	62.21	данные отсутствуют	53:12:0804004:9(5)	данные отсутствуют
157	1.1.156	1.1.157	121°25.2'	29.69	данные отсутствуют	53:12:0804004:9(5)	данные отсутствуют
158	1.1.157	1.1.158	219°29.8'	62.67	данные отсутствуют	данные отсутствуют	данные отсутствуют
159	1.1.158	1.1.159	190°13.4'	55.1	данные отсутствуют	данные отсутствуют	данные отсутствуют
160	1.1.159	1.1.160	190°13.1'	48.48	данные отсутствуют	данные отсутствуют	данные отсутствуют
161	1.1.160	1.1.161	220°30.0'	90.12	данные отсутствуют	данные отсутствуют	данные отсутствуют
162	1.1.161	1.1.162	233°27.4'	57.03	данные отсутствуют	данные отсутствуют	данные отсутствуют
163	1.1.162	1.1.163	251°2.6'	56.34	данные отсутствуют	данные отсутствуют	данные отсутствуют
164	1.1.163	1.1.164	1°23.0'	83.7	данные отсутствуют	данные отсутствуют	данные отсутствуют
165	1.1.164	1.1.165	336°47.6'	32.21	данные отсутствуют	данные отсутствуют	данные отсутствуют
166	1.1.165	1.1.166	298°17.4'	31.21	данные отсутствуют	данные отсутствуют	данные отсутствуют
167	1.1.166	1.1.167	269°59.5'	69.76	данные отсутствуют	данные отсутствуют	данные отсутствуют
168	1.1.167	1.1.168	275°42.5'	63.74	данные отсутствуют	данные отсутствуют	данные отсутствуют
169	1.1.168	1.1.169	262°23.0'	31.99	данные отсутствуют	данные отсутствуют	данные отсутствуют
170	1.1.169	1.1.170	244°28.9'	103.06	данные отсутствуют	данные отсутствуют	данные отсутствуют
171	1.1.170	1.1.171	248°10.8'	79.69	данные отсутствуют	данные отсутствуют	данные отсутствуют
172	1.1.171	1.1.172	288°26.3'	40.12	данные отсутствуют	данные отсутствуют	данные отсутствуют



ДОКУМЕНТ ПОДПИСАН
ЭЛЕКТРОННОЙ ПОДПИСЬЮ

Сертификат: 00BV056B7401CB38D2B3576ACDC8425108

Владелец: ФЕДЕРАЛЬНАЯ СЛУЖБА ГОСУДАРСТВЕННОЙ

РЕГИСТРАЦИИ, КАДАСТРА И КАРТОГРАФИИ

Действителен: с 27.06.2023 по 19.09.2024

полное наименование должности

инициалы, фамилия

Земельный участок

вид объекта недвижимости

Лист № 8 раздела 3.1

Всего листов раздела 3.1: 33

Всего разделов: 8

Всего листов выписки: 169

19.02.2024г. № КУВИ-001/2024-50241578

Кадастровый номер:

53:12:0804003:40

1	2	3	4	5	6	7	8
173	1.1.172	1.1.173	243°24.7'	33.09	данные отсутствуют	данные отсутствуют	данные отсутствуют
174	1.1.173	1.1.174	278°31.7'	42.75	данные отсутствуют	данные отсутствуют	данные отсутствуют
175	1.1.174	1.1.175	213°40.6'	22.87	данные отсутствуют	данные отсутствуют	данные отсутствуют
176	1.1.175	1.1.176	260°32.0'	25.72	данные отсутствуют	данные отсутствуют	данные отсутствуют
177	1.1.176	1.1.177	246°48.7'	16.1	данные отсутствуют	данные отсутствуют	данные отсутствуют
178	1.1.177	1.1.178	269°59.0'	35.93	данные отсутствуют	данные отсутствуют	данные отсутствуют
179	1.1.178	1.1.179	253°16.9'	22.07	данные отсутствуют	данные отсутствуют	данные отсутствуют
180	1.1.179	1.1.180	183°34.2'	33.89	данные отсутствуют	данные отсутствуют	данные отсутствуют
181	1.1.180	1.1.181	230°54.2'	43.59	данные отсутствуют	данные отсутствуют	данные отсутствуют
182	1.1.181	1.1.182	224°58.6'	17.94	данные отсутствуют	данные отсутствуют	данные отсутствуют
183	1.1.182	1.1.183	179°58.5'	23.26	данные отсутствуют	данные отсутствуют	данные отсутствуют
184	1.1.183	1.1.184	252°53.3'	57.51	данные отсутствуют	данные отсутствуют	данные отсутствуют
185	1.1.184	1.1.185	247°0.1'	75.78	данные отсутствуют	данные отсутствуют	данные отсутствуют
186	1.1.185	1.1.186	260°7.8'	98.71	данные отсутствуют	данные отсутствуют	данные отсутствуют
187	1.1.186	1.1.187	237°4.9'	42.8	данные отсутствуют	данные отсутствуют	данные отсутствуют
188	1.1.187	1.1.188	139°24.7'	19.49	данные отсутствуют	данные отсутствуют	данные отсутствуют
189	1.1.188	1.1.189	185°41.8'	21.25	данные отсутствуют	данные отсутствуют	данные отсутствуют
190	1.1.189	1.1.190	317°7.6'	40.39	данные отсутствуют	данные отсутствуют	данные отсутствуют
191	1.1.190	1.1.191	264°47.5'	23.36	данные отсутствуют	данные отсутствуют	данные отсутствуют
192	1.1.191	1.1.192	166°59.3'	28.2	данные отсутствуют	данные отсутствуют	данные отсутствуют
193	1.1.192	1.1.193	270°0.0'	29.6	данные отсутствуют	данные отсутствуют	данные отсутствуют
194	1.1.193	1.1.194	211°59.6'	19.95	данные отсутствуют	данные отсутствуют	данные отсутствуют
195	1.1.194	1.1.195	123°40.6'	45.74	данные отсутствуют	данные отсутствуют	данные отсутствуют
196	1.1.195	1.1.196	94°14.3'	57.23	данные отсутствуют	данные отсутствуют	данные отсутствуют
197	1.1.196	1.1.197	105°15.0'	48.21	данные отсутствуют	данные отсутствуют	данные отсутствуют
198	1.1.197	1.1.198	53°6.8'	21.14	данные отсутствуют	данные отсутствуют	данные отсутствуют
199	1.1.198	1.1.199	40°54.2'	41.97	данные отсутствуют	данные отсутствуют	данные отсутствуют
200	1.1.199	1.1.200	70°0.3'	24.74	данные отсутствуют	данные отсутствуют	данные отсутствуют
201	1.1.200	1.1.201	180°0.0'	16.92	данные отсутствуют	данные отсутствуют	данные отсутствуют



ДОКУМЕНТ ПОДПИСАН
ЭЛЕКТРОННОЙ ПОДПИСЬЮ

Сертификат: 00BV056B7401CB38D2B3576ACDC8425108

Владелец: ФЕДЕРАЛЬНАЯ СЛУЖБА ГОСУДАРСТВЕННОЙ

РЕГИСТРАЦИИ, КАДАСТРА И КАРТОГРАФИИ

Действителен: с 27.06.2023 по 19.09.2024

полное наименование должности

инициалы, фамилия

Земельный участок

вид объекта недвижимости

Лист № 9 раздела 3.1

Всего листов раздела 3.1: 33

Всего разделов: 8

Всего листов выписки: 169

19.02.2024г. № КУВИ-001/2024-50241578

Кадастровый номер:

53:12:0804003:40

1	2	3	4	5	6	7	8
202	1.1.201	1.1.202	187°6.8'	17.04	данные отсутствуют	данные отсутствуют	данные отсутствуют
203	1.1.202	1.1.203	236°17.3'	30.49	данные отсутствуют	данные отсутствуют	данные отсутствуют
204	1.1.203	1.1.204	180°0.0'	10.57	данные отсутствуют	данные отсутствуют	данные отсутствуют
205	1.1.204	1.1.205	110°19.0'	60.86	данные отсутствуют	данные отсутствуют	данные отсутствуют
206	1.1.205	1.1.206	110°33.5'	54.19	данные отсутствуют	данные отсутствуют	данные отсутствуют
207	1.1.206	1.1.207	140°11.6'	49.53	данные отсутствуют	данные отсутствуют	данные отсутствуют
208	1.1.207	1.1.208	231°21.6'	13.53	данные отсутствуют	данные отсутствуют	данные отсутствуют
209	1.1.208	1.1.209	245°12.2'	30.28	данные отсутствуют	данные отсутствуют	данные отсутствуют
210	1.1.209	1.1.210	275°26.6'	44.59	данные отсутствуют	данные отсутствуют	данные отсутствуют
211	1.1.210	1.1.211	310°22.0'	55.49	данные отсутствуют	данные отсутствуют	данные отсутствуют
212	1.1.211	1.1.212	230°9.5'	16.51	данные отсутствуют	данные отсутствуют	данные отсутствуют
213	1.1.212	1.1.213	172°38.7'	66.08	данные отсутствуют	данные отсутствуют	данные отсутствуют
214	1.1.213	1.1.214	143°8.2'	21.14	данные отсутствуют	данные отсутствуют	данные отсутствуют
215	1.1.214	1.1.215	59°1.9'	36.98	данные отсутствуют	данные отсутствуют	данные отсутствуют
216	1.1.215	1.1.216	107°57.8'	82.23	данные отсутствуют	данные отсутствуют	данные отсутствуют
217	1.1.216	1.1.217	180°0.0'	84.57	данные отсутствуют	данные отсутствуют	данные отсутствуют
218	1.1.217	1.1.218	151°23.3'	52.98	данные отсутствуют	данные отсутствуют	данные отсутствуют
219	1.1.218	1.1.219	48°23.6'	92.72	данные отсутствуют	данные отсутствуют	данные отсутствуют
220	1.1.219	1.1.220	40°2.2'	64.39	данные отсутствуют	данные отсутствуют	данные отсутствуют
221	1.1.220	1.1.221	134°38.3'	40.42	данные отсутствуют	данные отсутствуют	данные отсутствуют
222	1.1.221	1.1.222	108°23.9'	20.06	данные отсутствуют	данные отсутствуют	данные отсутствуют
223	1.1.222	1.1.223	104°3.1'	26.15	данные отсутствуют	данные отсутствуют	данные отсутствуют
224	1.1.223	1.1.224	73°43.5'	52.85	данные отсутствуют	данные отсутствуют	данные отсутствуют
225	1.1.224	1.1.225	120°14.5'	29.37	данные отсутствуют	данные отсутствуют	данные отсутствуют
226	1.1.225	1.1.226	80°7.7'	49.35	данные отсутствуют	данные отсутствуют	данные отсутствуют
227	1.1.226	1.1.227	147°10.4'	77.99	данные отсутствуют	данные отсутствуют	данные отсутствуют
228	1.1.227	1.1.228	98°43.8'	27.8	данные отсутствуют	данные отсутствуют	данные отсутствуют
229	1.1.228	1.1.229	116°33.9'	23.64	данные отсутствуют	данные отсутствуют	данные отсутствуют
230	1.1.229	1.1.230	92°7.0'	57.11	данные отсутствуют	данные отсутствуют	данные отсутствуют



ДОКУМЕНТ ПОДПИСАН
ЭЛЕКТРОННОЙ ПОДПИСЬЮ

Сертификат: 00ВВ056В7401СВ38Д2В3576АСДС8425108

Владелец: ФЕДЕРАЛЬНАЯ СЛУЖБА ГОСУДАРСТВЕННОЙ

РЕГИСТРАЦИИ, КАДАСТРА И КАРТОГРАФИИ

Действителен: с 27.06.2023 по 19.09.2024

полное наименование должности

инициалы, фамилия

Земельный участок

вид объекта недвижимости

Лист № 10 раздела 3.1

Всего листов раздела 3.1: 33

Всего разделов: 8

Всего листов выписки: 169

19.02.2024г. № КУВИ-001/2024-50241578

Кадастровый номер:

53:12:0804003:40

1	2	3	4	5	6	7	8
231	1.1.230	1.1.231	182°29.0'	48.68	данные отсутствуют	данные отсутствуют	данные отсутствуют
232	1.1.231	1.1.232	56°18.0'	30.49	данные отсутствуют	данные отсутствуют	данные отсутствуют
233	1.1.232	1.1.233	67°9.2'	43.58	данные отсутствуют	данные отсутствуют	данные отсутствуют
234	1.1.233	1.1.234	7°35.9'	31.99	данные отсутствуют	данные отсутствуют	данные отсутствуют
235	1.1.234	1.1.235	321°19.6'	13.54	данные отсутствуют	данные отсутствуют	данные отсутствуют
236	1.1.235	1.1.236	234°26.9'	18.18	данные отсутствуют	данные отсутствуют	данные отсутствуют
237	1.1.236	1.1.237	270°0.0'	14.8	данные отсутствуют	данные отсутствуют	данные отсутствуют
238	1.1.237	1.1.238	356°48.7'	38.12	данные отсутствуют	данные отсутствуют	данные отсутствуют
239	1.1.238	1.1.239	11°18.4'	32.34	данные отсутствуют	данные отсутствуют	данные отсутствуют
240	1.1.239	1.1.240	0°0.0'	31.71	данные отсутствуют	данные отсутствуют	данные отсутствуют
241	1.1.240	1.1.241	6°21.4'	19.15	данные отсутствуют	данные отсутствуют	данные отсутствуют
242	1.1.241	1.1.242	60°13.8'	17.04	данные отсутствуют	данные отсутствуют	данные отсутствуют
243	1.1.242	1.1.243	102°31.9'	19.49	данные отсутствуют	данные отсутствуют	данные отсутствуют
244	1.1.243	1.1.244	137°7.0'	40.38	данные отсутствуют	данные отсутствуют	данные отсутствуют
245	1.1.244	1.1.245	80°32.0'	25.72	данные отсутствуют	данные отсутствуют	данные отсутствуют
246	1.1.245	1.1.246	357°52.4'	57.12	данные отсутствуют	данные отсутствуют	данные отсутствуют
247	1.1.246	1.1.247	3°56.7'	58	данные отсутствуют	данные отсутствуют	данные отсутствуют
248	1.1.247	1.1.248	43°22.1'	43.24	данные отсутствуют	данные отсутствуют	данные отсутствуют
249	1.1.248	1.1.249	157°42.1'	39.37	данные отсутствуют	данные отсутствуют	данные отсутствуют
250	1.1.249	1.1.250	144°26.9'	18.18	данные отсутствуют	данные отсутствуют	данные отсутствуют
251	1.1.250	1.1.251	90°0.0'	19.03	данные отсутствуют	данные отсутствуют	данные отсутствуют
252	1.1.251	1.1.252	344°2.9'	30.79	данные отсутствуют	данные отсутствуют	данные отсутствуют
253	1.1.252	1.1.253	341°23.2'	27.26	данные отсутствуют	данные отсутствуют	данные отсутствуют
254	1.1.253	1.1.254	72°2.9'	60.25	данные отсутствуют	данные отсутствуют	данные отсутствуют
255	1.1.254	1.1.255	43°25.1'	38.93	данные отсутствуют	данные отсутствуют	данные отсутствуют
256	1.1.255	1.1.256	0°56.8'	43.62	данные отсутствуют	данные отсутствуют	данные отсутствуют
257	1.1.256	1.1.257	56°17.3'	22.86	данные отсутствуют	данные отсутствуют	данные отсутствуют
258	1.1.257	1.1.258	7°35.9'	31.99	данные отсутствуют	данные отсутствуют	данные отсутствуют
259	1.1.258	1.1.259	53°57.3'	28.75	данные отсутствуют	данные отсутствуют	данные отсутствуют



ДОКУМЕНТ ПОДПИСАН
ЭЛЕКТРОННОЙ ПОДПИСЬЮ

Сертификат: 00BV056B7401CB38D2B3576ACDC8425108

Владелец: ФЕДЕРАЛЬНАЯ СЛУЖБА ГОСУДАРСТВЕННОЙ

РЕГИСТРАЦИИ, КАДАСТРА И КАРТОГРАФИИ

Действителен: с 27.06.2023 по 19.09.2024

полное наименование должности

инициалы, фамилия

Земельный участок
вид объекта недвижимости

Лист № 11 раздела 3.1

Всего листов раздела 3.1: 33

Всего разделов: 8

Всего листов выписки: 169

19.02.2024г. № КУВИ-001/2024-50241578

Кадастровый номер:

53:12:0804003:40

1	2	3	4	5	6	7	8
260	1.1.259	1.1.260	89°59.3'	46.51	данные отсутствуют	данные отсутствуют	данные отсутствуют
261	1.1.260	1.1.261	105°15.7'	72.3	данные отсутствуют	данные отсутствуют	данные отсутствуют
262	1.1.261	1.1.262	39°47.9'	66.05	данные отсутствуют	данные отсутствуют	данные отсутствуют
263	1.1.262	1.1.263	109°26.0'	38.11	данные отсутствуют	данные отсутствуют	данные отсутствуют
264	1.1.263	1.1.264	89°59.0'	35.94	данные отсутствуют	данные отсутствуют	данные отсутствуют
265	1.1.264	1.1.265	90°0.0'	21.13	данные отсутствуют	данные отсутствуют	данные отсутствуют
266	1.1.265	1.1.266	343°36.7'	37.46	данные отсутствуют	данные отсутствуют	данные отсутствуют
267	1.1.266	1.1.267	297°25.6'	36.63	данные отсутствуют	данные отсутствуют	данные отсутствуют
268	1.1.267	1.1.268	319°28.6'	52.36	данные отсутствуют	данные отсутствуют	данные отсутствуют
269	1.1.268	1.1.269	297°8.9'	44.84	данные отсутствуют	данные отсутствуют	данные отсутствуют
270	1.1.269	1.1.270	13°35.4'	97.67	данные отсутствуют	данные отсутствуют	данные отсутствуют
271	1.1.270	1.1.271	46°19.8'	62.48	данные отсутствуют	данные отсутствуют	данные отсутствуют
272	1.1.271	1.1.272	349°2.6'	210.41	данные отсутствуют	данные отсутствуют	данные отсутствуют
273	1.1.272	1.1.273	55°27.2'	52.46	данные отсутствуют	данные отсутствуют	данные отсутствуют
274	1.1.272	1.1.272			данные отсутствуют	53:12:0804004:9(5)	данные отсутствуют
275	1.1.273	1.1.274	67°35.2'	24.89	данные отсутствуют	данные отсутствуют	данные отсутствуют
276	1.1.273	1.1.273			данные отсутствуют	53:12:0804003:155(2), 53:12:0804004:122(1)	данные отсутствуют
277	1.1.274	1.1.275	67°35.0'	20.09	данные отсутствуют	53:12:0804004:9(1)	данные отсутствуют
278	1.1.275	1.1.276	67°34.0'	27.75	данные отсутствуют	53:12:0804004:9(1)	данные отсутствуют
279	1.1.276	1.1.277	38°57.4'	84.76	данные отсутствуют	данные отсутствуют	данные отсутствуют
280	1.1.277	1.1.278	15°2.7'	108.45	данные отсутствуют	данные отсутствуют	данные отсутствуют
281	1.1.278	1.1.279	130°7.4'	12.72	данные отсутствуют	53:12:0804003:39	данные отсутствуют
282	1.1.278	1.1.278			данные отсутствуют	53:12:0804004:9(1), 53:12:0804004:10(1)	данные отсутствуют
283	1.1.279	1.1.280	47°16.6'	11.04	данные отсутствуют	53:12:0804003:39	данные отсутствуют
284	1.1.280	1.1.281	139°1.2'	30.06	данные отсутствуют	53:12:0804003:39	данные отсутствуют
285	1.1.281	1.1.282	139°0.8'	76.48	данные отсутствуют	53:12:0804003:39	данные отсутствуют
286	1.1.282	1.1.283	138°16.1'	99.23	данные отсутствуют	53:12:0804003:39	данные отсутствуют
287	1.1.283	1.1.284	146°17.3'	22.54	данные отсутствуют	53:12:0804003:39	данные отсутствуют



ДОКУМЕНТ ПОДПИСАН
ЭЛЕКТРОННОЙ ПОДПИСЬЮ

Сертификат: 00BV056B7401CB38D2B3576ACDC8425108

Владелец: ФЕДЕРАЛЬНАЯ СЛУЖБА ГОСУДАРСТВЕННОЙ

РЕГИСТРАЦИИ, КАДАСТРА И КАРТОГРАФИИ

Действителен: с 27.06.2023 по 19.09.2024

полное наименование должности

инициалы, фамилия

Земельный участок

вид объекта недвижимости

Лист № 12 раздела 3.1

Всего листов раздела 3.1: 33

Всего разделов: 8

Всего листов выписки: 169

19.02.2024г. № КУВИ-001/2024-50241578

Кадастровый номер:

53:12:0804003:40

1	2	3	4	5	6	7	8
288	1.1.284	1.1.285	155°42.5'	30.68	данные отсутствуют	53:12:0804003:39	данные отсутствуют
289	1.1.285	1.1.286	144°46.7'	55.54	данные отсутствуют	53:12:0804003:39	данные отсутствуют
290	1.1.286	1.1.287	145°13.1'	36.51	данные отсутствуют	53:12:0804003:39	данные отсутствуют
291	1.1.287	1.1.288	149°12.7'	41.16	данные отсутствуют	53:12:0804003:39	данные отсутствуют
292	1.1.288	1.1.289	141°15.5'	30.94	данные отсутствуют	53:12:0804003:39	данные отсутствуют
293	1.1.289	1.1.290	146°26.3'	36.09	данные отсутствуют	53:12:0804003:39	данные отсутствуют
294	1.1.290	1.1.291	118°1.3'	6.51	данные отсутствуют	53:12:0804003:39	данные отсутствуют
295	1.1.291	1.1.292	132°47.0'	38.76	данные отсутствуют	53:12:0804003:39	данные отсутствуют
296	1.1.292	1.1.293	148°23.9'	29.39	данные отсутствуют	53:12:0804003:39	данные отсутствуют
297	1.1.293	1.1.294	140°25.8'	33.33	данные отсутствуют	53:12:0804003:39	данные отсутствуют
298	1.1.294	1.1.295	143°14.3'	69.93	данные отсутствуют	53:12:0804003:39	данные отсутствуют
299	1.1.295	1.1.296	174°16.9'	41.14	данные отсутствуют	53:12:0804003:39	данные отсутствуют
300	1.1.296	1.1.297	147°13.2'	8.39	данные отсутствуют	53:12:0804003:39	данные отсутствуют
301	1.1.297	1.1.298	158°17.5'	19.65	данные отсутствуют	53:12:0804003:39	данные отсутствуют
302	1.1.298	1.1.299	154°37.0'	25.59	данные отсутствуют	53:12:0804003:39	данные отсутствуют
303	1.1.299	1.1.300	145°11.9'	30.91	данные отсутствуют	53:12:0804003:39	данные отсутствуют
304	1.1.300	1.1.301	133°43.8'	20.41	данные отсутствуют	53:12:0804003:39	данные отсутствуют
305	1.1.301	1.1.302	135°54.2'	30.52	данные отсутствуют	53:12:0804003:39	данные отсутствуют
306	1.1.302	1.1.303	147°3.1'	8.37	данные отсутствуют	53:12:0804003:39	данные отсутствуют
307	1.1.303	1.1.304	147°39.5'	14.97	данные отсутствуют	53:12:0804003:39	данные отсутствуют
308	1.1.304	1.1.305	147°25.3'	15.02	данные отсутствуют	53:12:0804003:39	данные отсутствуют
309	1.1.305	1.1.306	147°5.3'	14.89	данные отсутствуют	53:12:0804003:39	данные отсутствуют
310	1.1.306	1.1.307	150°28.1'	14.95	данные отсутствуют	53:12:0804003:39	данные отсутствуют
311	1.1.307	1.1.308	147°57.1'	24.99	данные отсутствуют	53:12:0804003:39	данные отсутствуют
312	1.1.308	1.1.309	150°38.0'	32.04	данные отсутствуют	53:12:0804003:39	данные отсутствуют
313	1.1.309	1.1.310	174°17.1'	13.05	данные отсутствуют	53:12:0804003:39	данные отсутствуют
314	1.1.310	1.1.311	163°53.7'	10.35	данные отсутствуют	53:12:0804003:39	данные отсутствуют
315	1.1.311	1.1.312	151°50.3'	24.41	данные отсутствуют	53:12:0804003:39	данные отсутствуют
316	1.1.312	1.1.313	149°45.4'	24.4	данные отсутствуют	53:12:0804003:39	данные отсутствуют



ДОКУМЕНТ ПОДПИСАН
ЭЛЕКТРОННОЙ ПОДПИСЬЮ

Сертификат: 00BV056B7401CB38D2B3576ACDC8425108

Владелец: ФЕДЕРАЛЬНАЯ СЛУЖБА ГОСУДАРСТВЕННОЙ

РЕГИСТРАЦИИ, КАДАСТРА И КАРТОГРАФИИ

Действителен: с 27.06.2023 по 19.09.2024

полное наименование должности

инициалы, фамилия

Земельный участок

вид объекта недвижимости

Лист № 13 раздела 3.1

Всего листов раздела 3.1: 33

Всего разделов: 8

Всего листов выписки: 169

19.02.2024г. № КУВИ-001/2024-50241578

Кадастровый номер:

53:12:0804003:40

1	2	3	4	5	6	7	8
317	1.1.313	1.1.314	150°40.7'	30.59	данные отсутствуют	53:12:0804003:39	данные отсутствуют
318	1.1.314	1.1.315	150°51.7'	20.13	данные отсутствуют	53:12:0804003:39	данные отсутствуют
319	1.1.315	1.1.316	147°42.7'	24.49	данные отсутствуют	53:12:0804003:39	данные отсутствуют
320	1.1.316	1.1.317	150°59.9'	25.04	данные отсутствуют	53:12:0804003:39	данные отсутствуют
321	1.1.317	1.1.318	157°24.0'	20.24	данные отсутствуют	53:12:0804003:39	данные отсутствуют
322	1.1.318	1.1.319	147°56.3'	29.88	данные отсутствуют	53:12:0804003:39	данные отсутствуют
323	1.1.319	1.1.320	151°9.8'	6.88	данные отсутствуют	53:12:0804003:39	данные отсутствуют
324	1.1.320	1.1.321	153°11.6'	22.31	данные отсутствуют	53:12:0804003:39	данные отсутствуют
325	1.1.321	1.1.322	157°20.8'	18.88	данные отсутствуют	53:12:0804003:39	данные отсутствуют
326	1.1.322	1.1.323	141°53.3'	14.21	данные отсутствуют	53:12:0804003:39	данные отсутствуют
327	1.1.323	1.1.324	144°15.5'	19.6	данные отсутствуют	53:12:0804003:39	данные отсутствуют
328	1.1.324	1.1.325	151°54.1'	68.01	данные отсутствуют	53:12:0804003:39	данные отсутствуют
329	1.1.325	1.1.326	162°38.5'	17.5	данные отсутствуют	53:12:0804003:39	данные отсутствуют
330	1.1.326	1.1.327	172°41.2'	12.1	данные отсутствуют	53:12:0804003:39	данные отсутствуют
331	1.1.327	1.1.328	160°37.1'	20.85	данные отсутствуют	53:12:0804003:39	данные отсутствуют
332	1.1.328	1.1.329	164°9.7'	25.54	данные отсутствуют	53:12:0804003:39	данные отсутствуют
333	1.1.329	1.1.330	161°5.8'	33.21	данные отсутствуют	53:12:0804003:39	данные отсутствуют
334	1.1.330	1.1.331	147°29.0'	27.48	данные отсутствуют	53:12:0804003:39	данные отсутствуют
335	1.1.331	1.1.332	132°41.6'	17.05	данные отсутствуют	53:12:0804003:39	данные отсутствуют
336	1.1.332	1.1.333	142°20.0'	13.08	данные отсутствуют	53:12:0804003:39	данные отсутствуют
337	1.1.333	1.1.334	156°32.5'	194.86	данные отсутствуют	53:12:0804003:39	данные отсутствуют
338	1.1.334	1.1.335	154°47.9'	88.33	данные отсутствуют	53:12:0804003:39	данные отсутствуют
339	1.1.335	1.1.336	152°49.1'	126.9	данные отсутствуют	53:12:0804003:39	данные отсутствуют
340	1.1.336	1.1.337	152°2.5'	99.29	данные отсутствуют	53:12:0804003:39	данные отсутствуют
341	1.1.337	1.1.338	148°23.0'	31.8	данные отсутствуют	53:12:0804003:39	данные отсутствуют
342	1.1.338	1.1.339	150°8.7'	109.34	данные отсутствуют	53:12:0804003:39	данные отсутствуют
343	1.1.339	1.1.340	149°10.0'	89.83	данные отсутствуют	53:12:0804003:39	данные отсутствуют
344	1.1.340	1.1.341	146°52.0'	104.03	данные отсутствуют	53:12:0804003:39	данные отсутствуют
345	1.1.341	1.1.342	143°42.5'	121.7	данные отсутствуют	53:12:0804003:39	данные отсутствуют



ДОКУМЕНТ ПОДПИСАН
ЭЛЕКТРОННОЙ ПОДПИСЬЮ

Сертификат: 00BV056B7401CB38D2B3576ACDC8425108

Владелец: ФЕДЕРАЛЬНАЯ СЛУЖБА ГОСУДАРСТВЕННОЙ

РЕГИСТРАЦИИ, КАДАСТРА И КАРТОГРАФИИ

Действителен: с 27.06.2023 по 19.09.2024

полное наименование должности

инициалы, фамилия

Земельный участок

вид объекта недвижимости

Лист № 14 раздела 3.1

Всего листов раздела 3.1: 33

Всего разделов: 8

Всего листов выписки: 169

19.02.2024г. № КУВИ-001/2024-50241578

Кадастровый номер:

53:12:0804003:40

1	2	3	4	5	6	7	8
346	1.1.342	1.1.343	147°21.1'	65.88	данные отсутствуют	53:12:0804003:39	данные отсутствуют
347	1.1.343	1.1.344	142°31.2'	75.91	данные отсутствуют	53:12:0804003:39	данные отсутствуют
348	1.1.344	1.1.345	155°44.5'	21.66	данные отсутствуют	53:12:0804003:39	данные отсутствуют
349	1.1.345	1.1.346	142°51.6'	21.2	данные отсутствуют	53:12:0804003:39	данные отсутствуют
350	1.1.346	1.1.347	143°7.1'	19.98	данные отсутствуют	53:12:0804003:39	данные отсутствуют
351	1.1.347	1.1.348	143°25.0'	19.95	данные отсутствуют	53:12:0804003:39	данные отсутствуют
352	1.1.348	1.1.349	144°13.4'	19.81	данные отсутствуют	53:12:0804003:39	данные отсутствуют
353	1.1.349	1.1.350	147°48.8'	14.7	данные отсутствуют	53:12:0804003:39	данные отсутствуют
354	1.1.350	1.1.351	151°2.5'	5.25	данные отсутствуют	53:12:0804003:39	данные отсутствуют
355	1.1.351	1.1.352	141°31.2'	15.44	данные отсутствуют	53:12:0804003:39	данные отсутствуют
356	1.1.352	1.1.353	141°29.7'	17.32	данные отсутствуют	53:12:0804003:39	данные отсутствуют
357	1.1.353	1.1.354	136°7.6'	17.99	данные отсутствуют	53:12:0804003:39	данные отсутствуют
358	1.1.354	1.1.355	139°58.9'	26.95	данные отсутствуют	53:12:0804003:39	данные отсутствуют
359	1.1.355	1.1.356	139°39.5'	24.21	данные отсутствуют	53:12:0804003:39	данные отсутствуют
360	1.1.356	1.1.357	132°43.3'	44.82	данные отсутствуют	53:12:0804003:39	данные отсутствуют
361	1.1.357	1.1.358	139°25.9'	48.68	данные отсутствуют	53:12:0804003:39	данные отсутствуют
362	1.1.358	1.1.359	130°2.7'	39.29	данные отсутствуют	53:12:0804003:39	данные отсутствуют
363	1.1.359	1.1.360	140°24.9'	73.43	данные отсутствуют	53:12:0804003:39	данные отсутствуют
364	1.1.360	1.1.361	132°9.5'	51.06	данные отсутствуют	53:12:0804003:39	данные отсутствуют
365	1.1.361	1.1.362	125°42.3'	19.88	данные отсутствуют	53:12:0804003:39	данные отсутствуют
366	1.1.362	1.1.363	141°13.4'	32.22	данные отсутствуют	53:12:0804003:39	данные отсутствуют
367	1.1.363	1.1.364	136°13.4'	28.82	данные отсутствуют	53:12:0804003:39	данные отсутствуют
368	1.1.364	1.1.365	132°4.7'	90.61	данные отсутствуют	53:12:0804003:39	данные отсутствуют
369	1.1.365	1.1.366	134°56.2'	90.35	данные отсутствуют	53:12:0804003:39	данные отсутствуют
370	1.1.366	1.1.367	132°53.5'	45.74	данные отсутствуют	53:12:0804003:39	данные отсутствуют
371	1.1.367	1.1.368	128°35.0'	19.8	данные отсутствуют	53:12:0804003:39	данные отсутствуют
372	1.1.368	1.1.369	135°45.2'	37.64	данные отсутствуют	53:12:0804003:39	данные отсутствуют
373	1.1.369	1.1.370	149°28.3'	13.07	данные отсутствуют	53:12:0804003:39	данные отсутствуют
374	1.1.370	1.1.371	141°9.8'	22.33	данные отсутствуют	53:12:0804003:39	данные отсутствуют



ДОКУМЕНТ ПОДПИСАН
ЭЛЕКТРОННОЙ ПОДПИСЬЮ

Сертификат: 00BV056B7401CB38D2B3576ACDC8425108

Владелец: ФЕДЕРАЛЬНАЯ СЛУЖБА ГОСУДАРСТВЕННОЙ

РЕГИСТРАЦИИ, КАДАСТРА И КАРТОГРАФИИ

Действителен: с 27.06.2023 по 19.09.2024

полное наименование должности

инициалы, фамилия

Земельный участок

вид объекта недвижимости

Лист № 15 раздела 3.1

Всего листов раздела 3.1: 33

Всего разделов: 8

Всего листов выписки: 169

19.02.2024г. № КУВИ-001/2024-50241578

Кадастровый номер:

53:12:0804003:40

1	2	3	4	5	6	7	8
375	1.1.371	1.1.372	126°30.8'	21.23	данные отсутствуют	53:12:0804003:39	данные отсутствуют
376	1.1.372	1.1.373	125°4.0'	29.88	данные отсутствуют	53:12:0804003:39	данные отсутствуют
377	1.1.373	1.1.374	129°7.3'	38.18	данные отсутствуют	53:12:0804003:39	данные отсутствуют
378	1.1.374	1.1.375	125°59.5'	18.38	данные отсутствуют	53:12:0804003:39	данные отсутствуют
379	1.1.375	1.1.376	124°30.1'	27.4	данные отсутствуют	53:12:0804003:39	данные отсутствуют
380	1.1.376	1.1.377	123°18.7'	18.01	данные отсутствуют	53:12:0804003:39	данные отсутствуют
381	1.1.377	1.1.378	112°7.1'	21.17	данные отсутствуют	53:12:0804003:39	данные отсутствуют
382	1.1.378	1.1.379	132°2.9'	5.63	данные отсутствуют	53:12:0804003:39	данные отсутствуют
383	1.1.379	1.1.380	149°2.3'	31.74	данные отсутствуют	53:12:0804003:39	данные отсутствуют
384	1.1.380	1.1.381	127°58.4'	26.59	данные отсутствуют	53:12:0804003:39	данные отсутствуют
385	1.1.381	1.1.382	124°33.4'	19.08	данные отсутствуют	53:12:0804003:39	данные отсутствуют
386	1.1.382	1.1.383	128°6.1'	22.72	данные отсутствуют	53:12:0804003:39	данные отсутствуют
387	1.1.383	1.1.384	127°59.0'	22.23	данные отсутствуют	53:12:0804003:39	данные отсутствуют
388	1.1.384	1.1.385	127°8.6'	15.88	данные отсутствуют	53:12:0804003:39	данные отсутствуют
389	1.1.385	1.1.386	125°44.5'	27.03	данные отсутствуют	53:12:0804003:39	данные отсутствуют
390	1.1.386	1.1.1	126°58.4'	15.4	данные отсутствуют	53:12:0804003:39	данные отсутствуют
391	1.2.387	1.2.388	39°38.8'	15.31	данные отсутствуют	53:12:0804003:155(2)	данные отсутствуют
392	1.2.388	1.2.389	28°0.9'	7.07	данные отсутствуют	53:12:0804003:155(2)	данные отсутствуют
393	1.2.389	1.2.390	256°13.4'	10.71	данные отсутствуют	53:12:0804003:155(2)	данные отсутствуют
394	1.2.390	1.2.391	235°26.9'	43.75	данные отсутствуют	53:12:0804003:155(2), 53:12:0804004:122(1)	данные отсутствуют
395	1.2.391	1.2.392	141°38.3'	13.82	данные отсутствуют	53:12:0804003:155(2)	данные отсутствуют
396	1.2.391	1.2.391			данные отсутствуют	53:12:0804004:9(5)	данные отсутствуют
397	1.2.392	1.2.387	50°50.0'	31.94	данные отсутствуют	53:12:0804003:155(2)	данные отсутствуют
398	1.3.393	1.3.394	331°22.4'	26.49	данные отсутствуют	данные отсутствуют	данные отсутствуют
399	1.3.394	1.3.395	280°17.8'	47.27	данные отсутствуют	данные отсутствуют	данные отсутствуют
400	1.3.395	1.3.396	249°26.0'	54.17	данные отсутствуют	данные отсутствуют	данные отсутствуют
401	1.3.396	1.3.397	177°24.2'	46.57	данные отсутствуют	данные отсутствуют	данные отсутствуют
402	1.3.397	1.3.398	219°18.0'	30.05	данные отсутствуют	данные отсутствуют	данные отсутствуют
403	1.3.398	1.3.399	285°15.2'	24.1	данные отсутствуют	данные отсутствуют	данные отсутствуют



ДОКУМЕНТ ПОДПИСАН
ЭЛЕКТРОННОЙ ПОДПИСЬЮ

Сертификат: 00BV056B7401CB38D2B3576ACDC8425108

Владелец: ФЕДЕРАЛЬНАЯ СЛУЖБА ГОСУДАРСТВЕННОЙ

РЕГИСТРАЦИИ, КАДАСТРА И КАРТОГРАФИИ

Действителен: с 27.06.2023 по 19.09.2024

полное наименование должности

инициалы, фамилия

Земельный участок

вид объекта недвижимости

Лист № 16 раздела 3.1

Всего листов раздела 3.1: 33

Всего разделов: 8

Всего листов выписки: 169

19.02.2024г. № КУВИ-001/2024-50241578

Кадастровый номер:

53:12:0804003:40

1	2	3	4	5	6	7	8
404	1.3.399	1.3.400	353°40.2`	19.14	данные отсутствуют	данные отсутствуют	данные отсутствуют
405	1.3.400	1.3.401	9°27.4`	38.58	данные отсутствуют	данные отсутствуют	данные отсутствуют
406	1.3.401	1.3.402	273°15.8`	74.11	данные отсутствуют	данные отсутствуют	данные отсутствуют
407	1.3.402	1.3.403	226°27.1`	58.32	данные отсутствуют	данные отсутствуют	данные отсутствуют
408	1.3.403	1.3.404	180°0.0`	84.57	данные отсутствуют	данные отсутствуют	данные отсутствуют
409	1.3.404	1.3.405	98°57.4`	40.66	данные отсутствуют	данные отсутствуют	данные отсутствуют
410	1.3.405	1.3.406	127°18.2`	55.81	данные отсутствуют	данные отсутствуют	данные отсутствуют
411	1.3.406	1.3.407	166°45.5`	36.93	данные отсутствуют	данные отсутствуют	данные отсутствуют
412	1.3.407	1.3.408	189°26.6`	25.72	данные отсутствуют	данные отсутствуют	данные отсутствуют
413	1.3.408	1.3.409	228°21.5`	25.46	данные отсутствуют	данные отсутствуют	данные отсутствуют
414	1.3.409	1.3.410	153°26.0`	307.26	данные отсутствуют	данные отсутствуют	данные отсутствуют
415	1.3.410	1.3.411	151°18.6`	356.68	данные отсутствуют	данные отсутствуют	данные отсутствуют
416	1.3.411	1.3.412	4°46.0`	50.92	данные отсутствуют	данные отсутствуют	данные отсутствуют
417	1.3.412	1.3.413	20°32.8`	36.13	данные отсутствуют	данные отсутствуют	данные отсутствуют
418	1.3.413	1.3.414	32°0.1`	39.89	данные отсутствуют	данные отсутствуют	данные отсутствуют
419	1.3.414	1.3.415	99°26.6`	25.72	данные отсутствуют	данные отсутствуют	данные отсутствуют
420	1.3.415	1.3.416	71°33.5`	73.53	данные отсутствуют	данные отсутствуют	данные отсутствуют
421	1.3.416	1.3.417	52°6.5`	24.11	данные отсутствуют	данные отсутствуют	данные отсутствуют
422	1.3.417	1.3.418	7°35.9`	31.99	данные отсутствуют	данные отсутствуют	данные отсутствуют
423	1.3.418	1.3.419	53°7.1`	84.56	данные отсутствуют	данные отсутствуют	данные отсутствуют
424	1.3.419	1.3.420	348°24.6`	84.17	данные отсутствуют	данные отсутствуют	данные отсутствуют
425	1.3.420	1.3.421	319°50.3`	88.52	данные отсутствуют	данные отсутствуют	данные отсутствуют
426	1.3.421	1.3.422	273°56.3`	61.45	данные отсутствуют	данные отсутствуют	данные отсутствуют
427	1.3.422	1.3.423	322°45.7`	66.38	данные отсутствуют	данные отсутствуют	данные отсутствуют
428	1.3.423	1.3.424	273°21.7`	35.99	данные отсутствуют	данные отсутствуют	данные отсутствуют
429	1.3.424	1.3.425	320°11.8`	33.02	данные отсутствуют	данные отсутствуют	данные отсутствуют
430	1.3.425	1.3.426	18°25.9`	53.48	данные отсутствуют	данные отсутствуют	данные отсутствуют
431	1.3.426	1.3.427	37°40.9`	58.78	данные отсутствуют	данные отсутствуют	данные отсутствуют
432	1.3.427	1.3.428	28°48.1`	48.26	данные отсутствуют	данные отсутствуют	данные отсутствуют



ДОКУМЕНТ ПОДПИСАН
ЭЛЕКТРОННОЙ ПОДПИСЬЮ

Сертификат: 00BV056B7401CB38D2B3576ACDC8425108

Владелец: ФЕДЕРАЛЬНАЯ СЛУЖБА ГОСУДАРСТВЕННОЙ

РЕГИСТРАЦИИ, КАДАСТРА И КАРТОГРАФИИ

Действителен: с 27.06.2023 по 19.09.2024

полное наименование должности

инициалы, фамилия

Земельный участок

вид объекта недвижимости

Лист № 17 раздела 3.1

Всего листов раздела 3.1: 33

Всего разделов: 8

Всего листов выписки: 169

19.02.2024г. № КУВИ-001/2024-50241578

Кадастровый номер:

53:12:0804003:40

1	2	3	4	5	6	7	8
433	1.3.428	1.3.429	23°58.1'	20.83	данные отсутствуют	данные отсутствуют	данные отсутствуют
434	1.3.429	1.3.430	347°27.7'	19.48	данные отсутствуют	данные отсутствуют	данные отсутствуют
435	1.3.430	1.3.431	290°33.1'	18.06	данные отсутствуют	данные отсутствуют	данные отсутствуют
436	1.3.431	1.3.432	328°14.8'	52.22	данные отсутствуют	данные отсутствуют	данные отсутствуют
437	1.3.432	1.3.433	283°40.0'	80.5	данные отсутствуют	данные отсутствуют	данные отсутствуют
438	1.3.433	1.3.434	273°21.7'	35.99	данные отсутствуют	данные отсутствуют	данные отсутствуют
439	1.3.434	1.3.435	338°37.4'	52.21	данные отсутствуют	данные отсутствуют	данные отсутствуют
440	1.3.435	1.3.393	348°41.5'	53.91	данные отсутствуют	данные отсутствуют	данные отсутствуют
441	1.4.436	1.4.437	32°42.9'	35.19	данные отсутствуют	данные отсутствуют	данные отсутствуют
442	1.4.437	1.4.438	78°41.1'	21.56	данные отсутствуют	данные отсутствуют	данные отсутствуют
443	1.4.438	1.4.439	0°0.0'	59.2	данные отсутствуют	данные отсутствуют	данные отсутствуют
444	1.4.439	1.4.440	34°41.3'	33.42	данные отсутствуют	данные отсутствуют	данные отсутствуют
445	1.4.440	1.4.441	53°7.3'	52.86	данные отсутствуют	данные отсутствуют	данные отсутствуют
446	1.4.441	1.4.442	19°39.1'	31.43	данные отсутствуют	данные отсутствуют	данные отсутствуют
447	1.4.442	1.4.443	2°22.9'	50.78	данные отсутствуют	данные отсутствуют	данные отсутствуют
448	1.4.443	1.4.444	327°31.6'	55.13	данные отсутствуют	данные отсутствуют	данные отсутствуют
449	1.4.444	1.4.445	233°58.3'	28.75	данные отсутствуют	данные отсутствуют	данные отсутствуют
450	1.4.445	1.4.446	253°16.9'	44.15	данные отсутствуют	данные отсутствуют	данные отсутствуют
451	1.4.446	1.4.447	282°6.7'	30.26	данные отсутствуют	данные отсутствуют	данные отсутствуют
452	1.4.447	1.4.448	216°50.9'	31.72	данные отсутствуют	данные отсутствуют	данные отсутствуют
453	1.4.448	1.4.449	206°33.3'	52.01	данные отсутствуют	данные отсутствуют	данные отсутствуют
454	1.4.449	1.4.450	228°22.6'	25.46	данные отсутствуют	данные отсутствуют	данные отсутствуют
455	1.4.450	1.4.451	266°48.7'	38.11	данные отсутствуют	данные отсутствуют	данные отсутствуют
456	1.4.451	1.4.452	150°40.4'	215.81	данные отсутствуют	данные отсутствуют	данные отсутствуют
457	1.4.452	1.4.436	10°18.7'	23.63	данные отсутствуют	данные отсутствуют	данные отсутствуют
458	1.5.453	1.5.454	0°0.0'	10.57	данные отсутствуют	данные отсутствуют	данные отсутствуют
459	1.5.454	1.5.455	310°35.3'	19.49	данные отсутствуют	данные отсутствуют	данные отсутствуют
460	1.5.455	1.5.456	229°5.3'	41.96	данные отсутствуют	данные отсутствуют	данные отсутствуют
461	1.5.456	1.5.457	269°58.0'	16.91	данные отсутствуют	данные отсутствуют	данные отсутствуют



ДОКУМЕНТ ПОДПИСАН
ЭЛЕКТРОННОЙ ПОДПИСЬЮ

Сертификат: 00BV056B7401CB38D2B3576ACDC8425108

Владелец: ФЕДЕРАЛЬНАЯ СЛУЖБА ГОСУДАРСТВЕННОЙ

РЕГИСТРАЦИИ, КАДАСТРА И КАРТОГРАФИИ

Действителен: с 27.06.2023 по 19.09.2024

полное наименование должности

инициалы, фамилия

Земельный участок
вид объекта недвижимости

Лист № 18 раздела 3.1

Всего листов раздела 3.1: 33

Всего разделов: 8

Всего листов выписки: 169

19.02.2024г. № КУВИ-001/2024-50241578

Кадастровый номер:

53:12:0804003:40

1	2	3	4	5	6	7	8
462	1.5.457	1.5.458	330°14.8`	17.05	данные отсутствуют	данные отсутствуют	данные отсутствуют
463	1.5.458	1.5.459	265°35.3`	27.56	данные отсутствуют	данные отсутствуют	данные отсутствуют
464	1.5.459	1.5.460	195°14.8`	24.11	данные отсутствуют	данные отсутствуют	данные отсутствуют
465	1.5.460	1.5.461	270°0.0`	12.68	данные отсутствуют	данные отсутствуют	данные отсутствуют
466	1.5.461	1.5.462	328°33.8`	44.6	данные отсутствуют	данные отсутствуют	данные отсутствуют
467	1.5.462	1.5.463	7°7.6`	34.09	данные отсутствуют	данные отсутствуют	данные отсутствуют
468	1.5.463	1.5.464	328°10.6`	72.16	данные отсутствуют	данные отсутствуют	данные отсутствуют
469	1.5.464	1.5.465	192°52.3`	75.91	данные отсутствуют	данные отсутствуют	данные отсутствуют
470	1.5.465	1.5.466	199°17.2`	134.4	данные отсутствуют	данные отсутствуют	данные отсутствуют
471	1.5.466	1.5.453	70°47.5`	250.72	данные отсутствуют	данные отсутствуют	данные отсутствуют
472	1.6.467	1.6.468	70°6.4`	211.32	данные отсутствуют	данные отсутствуют	данные отсутствуют
473	1.6.468	1.6.469	0°55.3`	131.1	данные отсутствуют	данные отсутствуют	данные отсутствуют
474	1.6.469	1.6.470	44°58.4`	14.96	данные отсутствуют	данные отсутствуют	данные отсутствуют
475	1.6.470	1.6.471	12°30.6`	19.48	данные отсутствуют	данные отсутствуют	данные отсутствуют
476	1.6.471	1.6.472	0°0.0`	19.03	данные отсутствуют	данные отсутствуют	данные отсутствуют
477	1.6.472	1.6.473	344°28.7`	39.5	данные отсутствуют	данные отсутствуют	данные отсутствуют
478	1.6.473	1.6.474	6°21.6`	19.14	данные отсутствуют	данные отсутствуют	данные отсутствуют
479	1.6.474	1.6.475	53°4.6`	21.14	данные отсутствуют	данные отсутствуют	данные отсутствуют
480	1.6.475	1.6.476	145°24.5`	74.47	данные отсутствуют	данные отсутствуют	данные отсутствуют
481	1.6.476	1.6.477	170°30.7`	25.72	данные отсутствуют	данные отсутствуют	данные отсутствуют
482	1.6.477	1.6.478	74°21.2`	54.87	данные отсутствуют	данные отсутствуют	данные отсутствуют
483	1.6.478	1.6.479	92°17.2`	52.89	данные отсутствуют	данные отсутствуют	данные отсутствуют
484	1.6.479	1.6.480	114°46.2`	60.53	данные отсутствуют	данные отсутствуют	данные отсутствуют
485	1.6.480	1.6.481	131°0.6`	64.43	данные отсутствуют	данные отсутствуют	данные отсутствуют
486	1.6.481	1.6.482	70°20.2`	62.86	данные отсутствуют	данные отсутствуют	данные отсутствуют
487	1.6.482	1.6.483	39°26.7`	309.41	данные отсутствуют	данные отсутствуют	данные отсутствуют
488	1.6.483	1.6.484	279°26.9`	38.56	данные отсутствуют	данные отсутствуют	данные отсутствуют
489	1.6.484	1.6.485	247°37.1`	38.87	данные отсутствуют	данные отсутствуют	данные отсутствуют
490	1.6.485	1.6.486	303°41.6`	45.73	данные отсутствуют	данные отсутствуют	данные отсутствуют



ДОКУМЕНТ ПОДПИСАН
ЭЛЕКТРОННОЙ ПОДПИСЬЮ

Сертификат: 00BV056B7401CB38D2B3576ACDC8425108

Владелец: ФЕДЕРАЛЬНАЯ СЛУЖБА ГОСУДАРСТВЕННОЙ

РЕГИСТРАЦИИ, КАДАСТРА И КАРТОГРАФИИ

Действителен: с 27.06.2023 по 19.09.2024

полное наименование должности

инициалы, фамилия

Земельный участок

вид объекта недвижимости

Лист № 19 раздела 3.1

Всего листов раздела 3.1: 33

Всего разделов: 8

Всего листов выписки: 169

19.02.2024г. № КУВИ-001/2024-50241578

Кадастровый номер:

53:12:0804003:40

1	2	3	4	5	6	7	8
491	1.6.486	1.6.487	14°1.9'	52.3	данные отсутствуют	данные отсутствуют	данные отсутствуют
492	1.6.487	1.6.488	36°22.6'	49.89	данные отсутствуют	данные отсутствуют	данные отсутствуют
493	1.6.488	1.6.489	51°19.6'	40.62	данные отсутствуют	данные отсутствуют	данные отсутствуют
494	1.6.489	1.6.490	63°47.5'	148.43	данные отсутствуют	данные отсутствуют	данные отсутствуют
495	1.6.490	1.6.491	166°59.9'	56.41	данные отсутствуют	данные отсутствуют	данные отсутствуют
496	1.6.491	1.6.492	36°52.0'	42.29	данные отсутствуют	данные отсутствуют	данные отсутствуют
497	1.6.492	1.6.493	9°0.5'	310.4	данные отсутствуют	данные отсутствуют	данные отсутствуют
498	1.6.493	1.6.494	339°26.9'	18.06	данные отсутствуют	данные отсутствуют	данные отсутствуют
499	1.6.494	1.6.495	270°0.0'	16.91	данные отсутствуют	данные отсутствуют	данные отсутствуют
500	1.6.495	1.6.496	266°53.8'	78.33	данные отсутствуют	данные отсутствуют	данные отсутствуют
501	1.6.496	1.6.497	286°59.3'	79.57	данные отсутствуют	данные отсутствуют	данные отсутствуют
502	1.6.497	1.6.498	317°29.8'	34.41	данные отсутствуют	данные отсутствуют	данные отсутствуют
503	1.6.498	1.6.499	260°30.7'	25.72	данные отсутствуют	данные отсутствуют	данные отсутствуют
504	1.6.499	1.6.500	280°29.6'	58.04	данные отсутствуют	данные отсутствуют	данные отсутствуют
505	1.6.500	1.6.501	283°13.9'	36.92	данные отсутствуют	данные отсутствуют	данные отсутствуют
506	1.6.501	1.6.502	273°10.4'	38.11	данные отсутствуют	данные отсутствуют	данные отсутствуют
507	1.6.502	1.6.503	282°59.5'	28.2	данные отсутствуют	данные отсутствуют	данные отсутствуют
508	1.6.503	1.6.504	336°2.3'	41.64	данные отсутствуют	данные отсутствуют	данные отсутствуют
509	1.6.504	1.6.505	1°58.3'	61.35	данные отсутствуют	данные отсутствуют	данные отсутствуют
510	1.6.505	1.6.506	17°5.8'	57.52	данные отсутствуют	данные отсутствуют	данные отсутствуют
511	1.6.506	1.6.507	272°7.0'	57.12	данные отсутствуют	данные отсутствуют	данные отсутствуют
512	1.6.507	1.6.508	2°7.0'	114.25	данные отсутствуют	данные отсутствуют	данные отсутствуют
513	1.6.508	1.6.509	298°36.4'	26.48	данные отсутствуют	данные отсутствуют	данные отсутствуют
514	1.6.509	1.6.510	249°26.0'	36.12	данные отсутствуют	данные отсутствуют	данные отсутствуют
515	1.6.510	1.6.511	213°1.0'	100.87	данные отсутствуют	данные отсутствуют	данные отсутствуют
516	1.6.511	1.6.512	118°36.4'	26.48	данные отсутствуют	данные отсутствуют	данные отсутствуют
517	1.6.512	1.6.513	180°0.0'	38.06	данные отсутствуют	данные отсутствуют	данные отсутствуют
518	1.6.513	1.6.514	234°11.2'	159	данные отсутствуют	данные отсутствуют	данные отсутствуют
519	1.6.514	1.6.515	239°33.9'	154.45	данные отсутствуют	данные отсутствуют	данные отсутствуют



ДОКУМЕНТ ПОДПИСАН
ЭЛЕКТРОННОЙ ПОДПИСЬЮ

Сертификат: 00BV056B7401CB38D2B3576ACDC8425108

Владелец: ФЕДЕРАЛЬНАЯ СЛУЖБА ГОСУДАРСТВЕННОЙ

РЕГИСТРАЦИИ, КАДАСТРА И КАРТОГРАФИИ

Действителен: с 27.06.2023 по 19.09.2024

полное наименование должности

инициалы, фамилия

Земельный участок

вид объекта недвижимости

Лист № 20 раздела 3.1

Всего листов раздела 3.1: 33

Всего разделов: 8

Всего листов выписки: 169

19.02.2024г. № КУВИ-001/2024-50241578

Кадастровый номер:

53:12:0804003:40

1	2	3	4	5	6	7	8
520	1.6.515	1.6.516	177°16.7`	44.45	данные отсутствуют	данные отсутствуют	данные отсутствуют
521	1.6.516	1.6.517	150°15.4`	51.14	данные отсутствуют	данные отсутствуют	данные отсутствуют
522	1.6.517	1.6.518	118°17.4`	31.21	данные отсутствуют	данные отсутствуют	данные отсутствуют
523	1.6.518	1.6.519	90°0.0`	23.25	данные отсутствуют	данные отсутствуют	данные отсутствуют
524	1.6.519	1.6.520	62°5.9`	40.67	данные отсутствуют	данные отсутствуют	данные отсутствуют
525	1.6.520	1.6.521	176°24.8`	33.9	данные отсутствуют	данные отсутствуют	данные отсутствуют
526	1.6.521	1.6.522	228°48.4`	22.47	данные отсутствуют	данные отсутствуют	данные отсутствуют
527	1.6.522	1.6.523	203°40.8`	131.59	данные отсутствуют	данные отсутствуют	данные отсутствуют
528	1.6.523	1.6.524	131°59.6`	28.44	данные отсутствуют	данные отсутствуют	данные отсутствуют
529	1.6.524	1.6.525	182°14.5`	107.91	данные отсутствуют	данные отсутствуют	данные отсутствуют
530	1.6.525	1.6.526	192°5.3`	60.54	данные отсутствуют	данные отсутствуют	данные отсутствуют
531	1.6.526	1.6.527	216°51.5`	31.71	данные отсутствуют	данные отсутствуют	данные отсутствуют
532	1.6.527	1.6.528	265°35.3`	55.13	данные отсутствуют	данные отсутствуют	данные отсутствуют
533	1.6.528	1.6.529	262°53.2`	17.04	данные отсутствуют	данные отсутствуют	данные отсутствуют
534	1.6.529	1.6.530	172°52.1`	51.15	данные отсутствуют	данные отсутствуют	данные отсутствуют
535	1.6.530	1.6.531	174°49.0`	46.7	данные отсутствуют	данные отсутствуют	данные отсутствуют
536	1.6.531	1.6.532	163°44.3`	52.85	данные отсутствуют	данные отсутствуют	данные отсутствуют
537	1.6.532	1.6.533	183°10.4`	38.12	данные отсутствуют	данные отсутствуют	данные отсутствуют
538	1.6.533	1.6.534	228°48.4`	22.47	данные отсутствуют	данные отсутствуют	данные отсутствуют
539	1.6.534	1.6.535	260°33.1`	12.85	данные отсутствуют	данные отсутствуют	данные отсутствуют
540	1.6.535	1.6.536	338°44.8`	40.83	данные отсутствуют	данные отсутствуют	данные отсутствуют
541	1.6.536	1.6.537	339°9.0`	47.51	данные отсутствуют	данные отсутствуют	данные отсутствуют
542	1.6.537	1.6.538	262°52.0`	51.14	данные отсутствуют	данные отсутствуют	данные отсутствуют
543	1.6.538	1.6.539	180°0.0`	21.14	данные отсутствуют	данные отсутствуют	данные отсутствуют
544	1.6.539	1.6.540	138°48.4`	22.47	данные отсутствуют	данные отсутствуют	данные отсутствуют
545	1.6.540	1.6.541	207°44.3`	45.4	данные отсутствуют	данные отсутствуют	данные отсутствуют
546	1.6.541	1.6.542	262°14.3`	46.94	данные отсутствуют	данные отсутствуют	данные отсутствуют
547	1.6.542	1.6.543	306°14.9`	39.32	данные отсутствуют	данные отсутствуют	данные отсутствуют
548	1.6.543	1.6.544	355°54.1`	29.67	данные отсутствуют	данные отсутствуют	данные отсутствуют



ДОКУМЕНТ ПОДПИСАН
ЭЛЕКТРОННОЙ ПОДПИСЬЮ

Сертификат: 00BV056B7401CB38D2B3576ACDC8425108

Владелец: ФЕДЕРАЛЬНАЯ СЛУЖБА ГОСУДАРСТВЕННОЙ

РЕГИСТРАЦИИ, КАДАСТРА И КАРТОГРАФИИ

Действителен: с 27.06.2023 по 19.09.2024

полное наименование должности

инициалы, фамилия

Земельный участок

вид объекта недвижимости

Лист № 21 раздела 3.1

Всего листов раздела 3.1: 33

Всего разделов: 8

Всего листов выписки: 169

19.02.2024г. № КУВИ-001/2024-50241578

Кадастровый номер:

53:12:0804003:40

1	2	3	4	5	6	7	8
549	1.6.544	1.6.545	38°38.9'	67.7	данные отсутствуют	данные отсутствуют	данные отсутствуют
550	1.6.545	1.6.546	90°0.0'	33.82	данные отсутствуют	данные отсутствуют	данные отсутствуют
551	1.6.546	1.6.547	343°29.9'	59.53	данные отсутствуют	данные отсутствуют	данные отсутствуют
552	1.6.547	1.6.548	257°0.5'	28.2	данные отсутствуют	данные отсутствуют	данные отсутствуют
553	1.6.548	1.6.549	272°11.9'	55	данные отсутствуют	данные отсутствуют	данные отсутствуют
554	1.6.549	1.6.550	221°18.2'	92.89	данные отсутствуют	данные отсутствуют	данные отсутствуют
555	1.6.550	1.6.551	234°51.2'	69.8	данные отсутствуют	данные отсутствуют	данные отсутствуют
556	1.6.551	1.6.552	139°53.8'	52.52	данные отсутствуют	данные отсутствуют	данные отсутствуют
557	1.6.552	1.6.553	176°38.4'	36	данные отсутствуют	данные отсутствуют	данные отсутствуют
558	1.6.553	1.6.554	126°52.0'	63.42	данные отсутствуют	данные отсутствуют	данные отсутствуют
559	1.6.554	1.6.555	135°56.2'	91.19	данные отсутствуют	данные отсутствуют	данные отсутствуют
560	1.6.555	1.6.556	180°0.0'	82.45	данные отсутствуют	данные отсутствуют	данные отсутствуют
561	1.6.556	1.6.557	191°18.2'	64.69	данные отсутствуют	данные отсутствуют	данные отсутствуют
562	1.6.557	1.6.558	256°36.0'	91.26	данные отсутствуют	данные отсутствуют	данные отсутствуют
563	1.6.558	1.6.559	273°29.8'	103.78	данные отсутствуют	данные отсутствуют	данные отсутствуют
564	1.6.559	1.6.560	287°49.0'	124.33	данные отсутствуют	данные отсутствуют	данные отсутствуют
565	1.6.560	1.6.561	159°2.8'	106.4	данные отсутствуют	данные отсутствуют	данные отсутствуют
566	1.6.561	1.6.562	183°41.6'	65.68	данные отсутствуют	данные отсутствуют	данные отсутствуют
567	1.6.562	1.6.467	70°34.1'	387.79	данные отсутствуют	данные отсутствуют	данные отсутствуют
568	1.7.563	1.7.564	214°34.3'	2.34	данные отсутствуют	53:12:0815001:70	данные отсутствуют
569	1.7.564	1.7.565	79°44.5'	3.31	данные отсутствуют	53:12:0815001:70	данные отсутствуют
570	1.7.565	1.7.563	304°46.3'	2.35	данные отсутствуют	53:12:0815001:70	данные отсутствуют
571	1.8.566	1.8.567	214°54.7'	2.34	данные отсутствуют	53:12:0815001:69	данные отсутствуют
572	1.8.567	1.8.568	79°54.7'	3.31	данные отсутствуют	53:12:0815001:69	данные отсутствуют
573	1.8.568	1.8.566	304°54.7'	2.34	данные отсутствуют	53:12:0815001:69	данные отсутствуют
574	2.1.1	2.1.2	322°12.4'	59.14	данные отсутствуют	данные отсутствуют	данные отсутствуют
575	2.1.2	2.1.3	347°27.4'	32.32	данные отсутствуют	данные отсутствуют	данные отсутствуют
576	2.1.3	2.1.4	55°21.0'	133.58	данные отсутствуют	данные отсутствуют	данные отсутствуют
577	2.1.4	2.1.5	130°21.6'	30.68	данные отсутствуют	данные отсутствуют	данные отсутствуют



ДОКУМЕНТ ПОДПИСАН
ЭЛЕКТРОННОЙ ПОДПИСЬЮ

Сертификат: 00BV056B7401CB38D2B3576ACDC8425108

Владелец: ФЕДЕРАЛЬНАЯ СЛУЖБА ГОСУДАРСТВЕННОЙ

РЕГИСТРАЦИИ, КАДАСТРА И КАРТОГРАФИИ

Действителен: с 27.06.2023 по 19.09.2024

полное наименование должности

инициалы, фамилия

Земельный участок

вид объекта недвижимости

Лист № 22 раздела 3.1

Всего листов раздела 3.1: 33

Всего разделов: 8

Всего листов выписки: 169

19.02.2024г. № КУВИ-001/2024-50241578

Кадастровый номер:

53:12:0804003:40

1	2	3	4	5	6	7	8
578	2.1.5	2.1.6	205°46.5`	37.62	данные отсутствуют	данные отсутствуют	данные отсутствуют
579	2.1.6	2.1.7	96°20.8`	31.75	данные отсутствуют	данные отсутствуют	данные отсутствуют
580	2.1.7	2.1.8	166°49.1`	56.4	данные отсутствуют	данные отсутствуют	данные отсутствуют
581	2.1.8	2.1.9	214°17.3`	31.12	данные отсутствуют	данные отсутствуют	данные отсутствуют
582	2.1.9	2.1.10	246°16.1`	31.93	данные отсутствуют	данные отсутствуют	данные отсутствуют
583	2.1.10	2.1.1	267°11.4`	71.4	данные отсутствуют	данные отсутствуют	данные отсутствуют
584	3.1.1	3.1.2	299°8.4`	51.46	данные отсутствуют	данные отсутствуют	данные отсутствуют
585	3.1.2	3.1.3	313°28.3`	49.06	данные отсутствуют	данные отсутствуют	данные отсутствуют
586	3.1.3	3.1.4	69°19.0`	84.76	данные отсутствуют	данные отсутствуют	данные отсутствуют
587	3.1.4	3.1.5	23°5.7`	82.9	данные отсутствуют	данные отсутствуют	данные отсутствуют
588	3.1.5	3.1.6	36°11.6`	103.79	данные отсутствуют	данные отсутствуют	данные отсутствуют
589	3.1.6	3.1.7	133°38.8`	38.03	данные отсутствуют	данные отсутствуют	данные отсутствуют
590	3.1.7	3.1.8	165°42.8`	70.95	данные отсутствуют	данные отсутствуют	данные отсутствуют
591	3.1.8	3.1.9	181°28.1`	97.54	данные отсутствуют	данные отсутствуют	данные отсутствуют
592	3.1.9	3.1.10	205°18.7`	76.06	данные отсутствуют	данные отсутствуют	данные отсутствуют
593	3.1.10	3.1.11	290°57.1`	62.95	данные отсутствуют	данные отсутствуют	данные отсутствуют
594	3.1.11	3.1.1	257°8.0`	44.91	данные отсутствуют	данные отсутствуют	данные отсутствуют
595	4.1.1	4.1.2	76°21.1`	33.77	данные отсутствуют	данные отсутствуют	данные отсутствуют
596	4.1.2	4.1.3	78°41.4`	23.76	данные отсутствуют	данные отсутствуют	данные отсутствуют
597	4.1.3	4.1.4	85°55.7`	16.34	данные отсутствуют	данные отсутствуют	данные отсутствуют
598	4.1.4	4.1.5	124°40.7`	36.82	данные отсутствуют	данные отсутствуют	данные отсутствуют
599	4.1.5	4.1.6	120°2.7`	25.57	данные отсутствуют	данные отсутствуют	данные отсутствуют
600	4.1.6	4.1.7	144°14.2`	35.86	данные отсутствуют	данные отсутствуют	данные отсутствуют
601	4.1.7	4.1.8	165°32.8`	79.33	данные отсутствуют	данные отсутствуют	данные отсутствуют
602	4.1.8	4.1.9	158°55.3`	55.05	данные отсутствуют	данные отсутствуют	данные отсутствуют
603	4.1.9	4.1.10	205°54.7`	128.06	данные отсутствуют	данные отсутствуют	данные отсутствуют
604	4.1.10	4.1.11	173°25.0`	56.52	данные отсутствуют	данные отсутствуют	данные отсутствуют
605	4.1.11	4.1.12	181°56.5`	116.25	данные отсутствуют	данные отсутствуют	данные отсутствуют
606	4.1.12	4.1.13	73°4.1`	125.43	данные отсутствуют	данные отсутствуют	данные отсутствуют



ДОКУМЕНТ ПОДПИСАН
ЭЛЕКТРОННОЙ ПОДПИСЬЮ

Сертификат: 00BV056B7401CB38D2B3576ACDC8425108

Владелец: ФЕДЕРАЛЬНАЯ СЛУЖБА ГОСУДАРСТВЕННОЙ

РЕГИСТРАЦИИ, КАДАСТРА И КАРТОГРАФИИ

Действителен: с 27.06.2023 по 19.09.2024

полное наименование должности

инициалы, фамилия

Земельный участок

вид объекта недвижимости

Лист № 23 раздела 3.1

Всего листов раздела 3.1: 33

Всего разделов: 8

Всего листов выписки: 169

19.02.2024г. № КУВИ-001/2024-50241578

Кадастровый номер:

53:12:0804003:40

1	2	3	4	5	6	7	8
607	4.1.13	4.1.14	168°4.6`	58.67	данные отсутствуют	данные отсутствуют	данные отсутствуют
608	4.1.14	4.1.15	245°16.2`	21.92	данные отсутствуют	данные отсутствуют	данные отсутствуют
609	4.1.15	4.1.16	210°59.2`	12.88	данные отсутствуют	данные отсутствуют	данные отсутствуют
610	4.1.16	4.1.17	227°42.2`	46.94	данные отсутствуют	данные отсутствуют	данные отсутствуют
611	4.1.17	4.1.18	256°51.4`	76.35	данные отсутствуют	данные отсутствуют	данные отсутствуют
612	4.1.18	4.1.19	321°26.5`	109.22	данные отсутствуют	данные отсутствуют	данные отсутствуют
613	4.1.19	4.1.20	258°41.9`	99.19	данные отсутствуют	данные отсутствуют	данные отсутствуют
614	4.1.20	4.1.21	234°28.5`	95.62	данные отсутствуют	данные отсутствуют	данные отсутствуют
615	4.1.21	4.1.22	180°41.9`	113.89	данные отсутствуют	данные отсутствуют	данные отсутствуют
616	4.1.22	4.1.23	140°13.3`	161.37	данные отсутствуют	данные отсутствуют	данные отсутствуют
617	4.1.23	4.1.24	68°58.6`	76.51	данные отсутствуют	данные отсутствуют	данные отсутствуют
618	4.1.24	4.1.25	135°10.2`	238.45	данные отсутствуют	данные отсутствуют	данные отсутствуют
619	4.1.25	4.1.26	59°56.5`	117.03	данные отсутствуют	данные отсутствуют	данные отсутствуют
620	4.1.26	4.1.27	16°21.6`	120.85	данные отсутствуют	данные отсутствуют	данные отсутствуют
621	4.1.27	4.1.28	297°41.3`	94.15	данные отсутствуют	данные отсутствуют	данные отсутствуют
622	4.1.28	4.1.29	299°5.0`	77.12	данные отсутствуют	данные отсутствуют	данные отсутствуют
623	4.1.29	4.1.30	319°18.7`	58.61	данные отсутствуют	данные отсутствуют	данные отсутствуют
624	4.1.30	4.1.31	71°50.0`	115.66	данные отсутствуют	данные отсутствуют	данные отсутствуют
625	4.1.31	4.1.32	91°40.6`	41.68	данные отсутствуют	данные отсутствуют	данные отсутствуют
626	4.1.32	4.1.33	102°23.2`	23.08	данные отсутствуют	данные отсутствуют	данные отсутствуют
627	4.1.33	4.1.34	145°36.2`	77.59	данные отсутствуют	данные отсутствуют	данные отсутствуют
628	4.1.34	4.1.35	147°24.1`	84.09	данные отсутствуют	данные отсутствуют	данные отсутствуют
629	4.1.35	4.1.36	194°19.5`	51.09	данные отсутствуют	данные отсутствуют	данные отсутствуют
630	4.1.36	4.1.37	157°7.3`	42	данные отсутствуют	данные отсутствуют	данные отсутствуют
631	4.1.37	4.1.38	159°6.6`	62.01	данные отсутствуют	данные отсутствуют	данные отсутствуют
632	4.1.38	4.1.39	148°51.9`	183.33	данные отсутствуют	данные отсутствуют	данные отсутствуют
633	4.1.39	4.1.40	181°12.1`	150.63	данные отсутствуют	данные отсутствуют	данные отсутствуют
634	4.1.40	4.1.41	203°43.1`	75.92	данные отсутствуют	данные отсутствуют	данные отсутствуют
635	4.1.41	4.1.42	134°4.0`	166.77	данные отсутствуют	данные отсутствуют	данные отсутствуют



ДОКУМЕНТ ПОДПИСАН
ЭЛЕКТРОННОЙ ПОДПИСЬЮ

Сертификат: 00BV056B7401CB38D2B3576ACDC8425108

Владелец: ФЕДЕРАЛЬНАЯ СЛУЖБА ГОСУДАРСТВЕННОЙ

РЕГИСТРАЦИИ, КАДАСТРА И КАРТОГРАФИИ

Действителен: с 27.06.2023 по 19.09.2024

полное наименование должности

инициалы, фамилия

Земельный участок

вид объекта недвижимости

Лист № 24 раздела 3.1

Всего листов раздела 3.1: 33

Всего разделов: 8

Всего листов выписки: 169

19.02.2024г. № КУВИ-001/2024-50241578

Кадастровый номер:

53:12:0804003:40

1	2	3	4	5	6	7	8
636	4.1.42	4.1.43	146°55.5`	144.21	данные отсутствуют	53:12:0804005:17	данные отсутствуют
637	4.1.43	4.1.44	162°42.7`	38.09	данные отсутствуют	53:12:0804005:17	данные отсутствуют
638	4.1.44	4.1.45	156°30.6`	56.45	данные отсутствуют	53:12:0804005:17	данные отсутствуют
639	4.1.45	4.1.46	180°57.0`	230.34	данные отсутствуют	53:12:0804009:3(1)	данные отсутствуют
640	4.1.46	4.1.47	172°19.6`	68.9	данные отсутствуют	53:12:0804009:3(1)	данные отсутствуют
641	4.1.47	4.1.48	194°10.6`	80.56	данные отсутствуют	53:12:0804009:3(1)	данные отсутствуют
642	4.1.48	4.1.49	167°28.4`	33.98	данные отсутствуют	53:12:0804009:3(1)	данные отсутствуют
643	4.1.49	4.1.50	124°26.2`	44.7	данные отсутствуют	53:12:0804009:3(1)	данные отсутствуют
644	4.1.50	4.1.51	156°22.6`	18.39	данные отсутствуют	53:12:0804009:3(1)	данные отсутствуют
645	4.1.51	4.1.52	159°40.0`	32.17	данные отсутствуют	53:12:0804009:3(1)	данные отсутствуют
646	4.1.52	4.1.53	197°26.9`	33.78	данные отсутствуют	53:12:0804009:3(1)	данные отсутствуют
647	4.1.53	4.1.54	162°6.3`	406.16	данные отсутствуют	53:12:0804009:3(1)	данные отсутствуют
648	4.1.54	4.1.55	151°20.9`	368.03	данные отсутствуют	53:12:0804009:3(1)	данные отсутствуют
649	4.1.55	4.1.56	172°58.9`	34.05	данные отсутствуют	53:12:0804009:3(1)	данные отсутствуют
650	4.1.56	4.1.57	174°43.9`	103.12	данные отсутствуют	53:12:0804009:3(1)	данные отсутствуют
651	4.1.57	4.1.58	133°56.8`	178.78	данные отсутствуют	53:12:0804009:3(1)	данные отсутствуют
652	4.1.58	4.1.59	136°58.6`	125.44	данные отсутствуют	53:12:0804009:3(1)	данные отсутствуют
653	4.1.59	4.1.60	123°38.2`	138.97	данные отсутствуют	53:12:0804009:3(1)	данные отсутствуют
654	4.1.60	4.1.61	134°55.4`	160.54	данные отсутствуют	53:12:0804009:3(1)	данные отсутствуют
655	4.1.61	4.1.62	148°35.3`	118.25	данные отсутствуют	53:12:0804009:3(1)	данные отсутствуют
656	4.1.62	4.1.63	233°17.2`	114.82	данные отсутствуют	53:12:0708003:3(1)	данные отсутствуют
657	4.1.63	4.1.64	305°23.7`	10.72	данные отсутствуют	53:12:0804003:39	данные отсутствуют
658	4.1.63	4.1.63			данные отсутствуют	53:12:0708003:4(1)	данные отсутствуют
659	4.1.64	4.1.65	342°30.9`	17.94	данные отсутствуют	53:12:0804003:39	данные отсутствуют
660	4.1.65	4.1.66	305°45.2`	21.56	данные отсутствуют	53:12:0804003:39	данные отсутствуют
661	4.1.66	4.1.67	287°49.3`	23.04	данные отсутствуют	53:12:0804003:39	данные отсутствуют
662	4.1.67	4.1.68	307°25.6`	18.56	данные отсутствуют	53:12:0804003:39	данные отсутствуют
663	4.1.68	4.1.69	306°33.1`	43.99	данные отсутствуют	53:12:0804003:39	данные отсутствуют
664	4.1.69	4.1.70	305°29.7`	43.68	данные отсутствуют	53:12:0804003:39	данные отсутствуют



ДОКУМЕНТ ПОДПИСАН
ЭЛЕКТРОННОЙ ПОДПИСЬЮ

Сертификат: 00BV056B7401CB38D2B3576ACDC8425108

Владелец: ФЕДЕРАЛЬНАЯ СЛУЖБА ГОСУДАРСТВЕННОЙ

РЕГИСТРАЦИИ, КАДАСТРА И КАРТОГРАФИИ

Действителен: с 27.06.2023 по 19.09.2024

полное наименование должности

инициалы, фамилия

Земельный участок
вид объекта недвижимости

Лист № 25 раздела 3.1

Всего листов раздела 3.1: 33

Всего разделов: 8

Всего листов выписки: 169

19.02.2024г. № КУВИ-001/2024-50241578

Кадастровый номер:

53:12:0804003:40

1	2	3	4	5	6	7	8
665	4.1.70	4.1.71	286°2.1`	29.83	данные отсутствуют	53:12:0804003:39	данные отсутствуют
666	4.1.71	4.1.72	316°25.1`	27.72	данные отсутствуют	53:12:0804003:39	данные отсутствуют
667	4.1.72	4.1.73	299°10.9`	19.2	данные отсутствуют	53:12:0804003:39	данные отсутствуют
668	4.1.73	4.1.74	305°8.2`	12.09	данные отсутствуют	53:12:0804003:39	данные отсутствуют
669	4.1.74	4.1.75	308°17.6`	26.82	данные отсутствуют	53:12:0804003:39	данные отсутствуют
670	4.1.75	4.1.76	311°2.3`	33.68	данные отсутствуют	53:12:0804003:39	данные отсутствуют
671	4.1.76	4.1.77	310°30.1`	37.68	данные отсутствуют	53:12:0804003:39	данные отсутствуют
672	4.1.77	4.1.78	307°25.1`	40.78	данные отсутствуют	53:12:0804003:39	данные отсутствуют
673	4.1.78	4.1.79	297°34.6`	26.85	данные отсутствуют	53:12:0804003:39	данные отсутствуют
674	4.1.79	4.1.80	316°2.2`	45.38	данные отсутствуют	53:12:0804003:39	данные отсутствуют
675	4.1.80	4.1.81	312°7.8`	72.17	данные отсутствуют	53:12:0804003:39	данные отсутствуют
676	4.1.81	4.1.82	310°42.7`	65.05	данные отсутствуют	53:12:0804003:39	данные отсутствуют
677	4.1.82	4.1.83	316°30.9`	95.76	данные отсутствуют	53:12:0804003:39	данные отсутствуют
678	4.1.83	4.1.84	308°47.2`	48.4	данные отсутствуют	53:12:0804003:39	данные отсутствуют
679	4.1.84	4.1.85	321°23.4`	52.16	данные отсутствуют	53:12:0804003:39	данные отсутствуют
680	4.1.85	4.1.86	311°56.4`	52.73	данные отсутствуют	53:12:0804003:39	данные отсутствуют
681	4.1.86	4.1.87	318°5.3`	64.43	данные отсутствуют	53:12:0804003:39	данные отсутствуют
682	4.1.87	4.1.88	322°53.3`	72.03	данные отсутствуют	53:12:0804003:39	данные отсутствуют
683	4.1.88	4.1.89	331°9.9`	31.62	данные отсутствуют	53:12:0804003:39	данные отсутствуют
684	4.1.89	4.1.90	320°37.8`	25.44	данные отсутствуют	53:12:0804003:39	данные отсутствуют
685	4.1.90	4.1.91	320°59.7`	28.23	данные отсутствуют	53:12:0804003:39	данные отсутствуют
686	4.1.91	4.1.92	319°18.5`	36.9	данные отсутствуют	53:12:0804003:39	данные отсутствуют
687	4.1.92	4.1.93	319°17.1`	30	данные отсутствуют	53:12:0804003:39	данные отсутствуют
688	4.1.93	4.1.94	319°10.5`	30.01	данные отсутствуют	53:12:0804003:39	данные отсутствуют
689	4.1.94	4.1.95	319°6.9`	24.93	данные отсутствуют	53:12:0804003:39	данные отсутствуют
690	4.1.95	4.1.96	320°34.8`	22.61	данные отсутствуют	53:12:0804003:39	данные отсутствуют
691	4.1.96	4.1.97	308°48.8`	12.27	данные отсутствуют	53:12:0804003:39	данные отсутствуют
692	4.1.97	4.1.98	325°45.0`	72.94	данные отсутствуют	53:12:0804003:39	данные отсутствуют
693	4.1.98	4.1.99	319°11.7`	100.23	данные отсутствуют	53:12:0804003:39	данные отсутствуют



ДОКУМЕНТ ПОДПИСАН
ЭЛЕКТРОННОЙ ПОДПИСЬЮ

Сертификат: 00BV056B7401CB38D2B3576ACDC8425108

Владелец: ФЕДЕРАЛЬНАЯ СЛУЖБА ГОСУДАРСТВЕННОЙ

РЕГИСТРАЦИИ, КАДАСТРА И КАРТОГРАФИИ

Действителен: с 27.06.2023 по 19.09.2024

полное наименование должности

инициалы, фамилия

Земельный участок

вид объекта недвижимости

Лист № 26 раздела 3.1

Всего листов раздела 3.1: 33

Всего разделов: 8

Всего листов выписки: 169

19.02.2024г. № КУВИ-001/2024-50241578

Кадастровый номер:

53:12:0804003:40

1	2	3	4	5	6	7	8
694	4.1.99	4.1.100	327°18.7`	95.74	данные отсутствуют	53:12:0804003:39	данные отсутствуют
695	4.1.100	4.1.101	327°14.3`	133.16	данные отсутствуют	53:12:0804003:39	данные отсутствуют
696	4.1.101	4.1.102	328°28.6`	83.87	данные отсутствуют	53:12:0804003:39	данные отсутствуют
697	4.1.102	4.1.103	327°29.5`	63.97	данные отсутствуют	53:12:0804003:39	данные отсутствуют
698	4.1.103	4.1.104	334°5.3`	45.86	данные отсутствуют	53:12:0804003:39	данные отсутствуют
699	4.1.104	4.1.105	331°45.2`	119.44	данные отсутствуют	53:12:0804003:39	данные отсутствуют
700	4.1.105	4.1.106	334°0.5`	177.74	данные отсутствуют	53:12:0804003:39	данные отсутствуют
701	4.1.106	4.1.107	335°47.4`	185.35	данные отсутствуют	53:12:0804003:39	данные отсутствуют
702	4.1.107	4.1.108	344°38.0`	41.81	данные отсутствуют	53:12:0804003:39	данные отсутствуют
703	4.1.108	4.1.109	352°14.6`	8.89	данные отсутствуют	53:12:0804003:39	данные отсутствуют
704	4.1.109	4.1.110	344°27.7`	30.24	данные отсутствуют	53:12:0804003:39	данные отсутствуют
705	4.1.110	4.1.111	347°1.6`	26.55	данные отсутствуют	53:12:0804003:39	данные отсутствуют
706	4.1.111	4.1.112	329°19.4`	33.24	данные отсутствуют	53:12:0804003:39	данные отсутствуют
707	4.1.112	4.1.113	311°59.2`	5.38	данные отсутствуют	53:12:0804003:39	данные отсутствуют
708	4.1.113	4.1.114	320°19.8`	27.02	данные отсутствуют	53:12:0804003:39	данные отсутствуют
709	4.1.114	4.1.115	334°15.2`	39.8	данные отсутствуют	53:12:0804003:39	данные отсутствуют
710	4.1.115	4.1.116	338°43.4`	27.75	данные отсутствуют	53:12:0804003:39	данные отсутствуют
711	4.1.116	4.1.117	340°1.4`	15.28	данные отсутствуют	53:12:0804003:39	данные отсутствуют
712	4.1.117	4.1.118	346°25.6`	37.8	данные отсутствуют	53:12:0804003:39	данные отсутствуют
713	4.1.118	4.1.119	341°21.6`	20.31	данные отсутствуют	53:12:0804003:39	данные отсутствуют
714	4.1.119	4.1.120	329°55.7`	8.92	данные отсутствуют	53:12:0804003:39	данные отсутствуют
715	4.1.120	4.1.121	327°42.7`	14.98	данные отсутствуют	53:12:0804003:39	данные отсутствуют
716	4.1.121	4.1.122	330°20.0`	24.79	данные отсутствуют	53:12:0804003:39	данные отсутствуют
717	4.1.122	4.1.123	332°19.6`	29.84	данные отсутствуют	53:12:0804003:39	данные отсутствуют
718	4.1.123	4.1.124	333°44.2`	11.91	данные отсутствуют	53:12:0804003:39	данные отсутствуют
719	4.1.124	4.1.125	325°58.4`	13.71	данные отсутствуют	53:12:0804003:39	данные отсутствуют
720	4.1.125	4.1.126	326°0.9`	15.06	данные отсутствуют	53:12:0804003:39	данные отсутствуют
721	4.1.126	4.1.127	324°30.2`	9.94	данные отсутствуют	53:12:0804003:39	данные отсутствуют
722	4.1.127	4.1.128	329°17.8`	9.79	данные отсутствуют	53:12:0804003:39	данные отсутствуют



ДОКУМЕНТ ПОДПИСАН
ЭЛЕКТРОННОЙ ПОДПИСЬЮ

Сертификат: 00BV056B7401CB38D2B3576ACDC8425108

Владелец: ФЕДЕРАЛЬНАЯ СЛУЖБА ГОСУДАРСТВЕННОЙ

РЕГИСТРАЦИИ, КАДАСТРА И КАРТОГРАФИИ

Действителен: с 27.06.2023 по 19.09.2024

полное наименование должности

инициалы, фамилия

Земельный участок
вид объекта недвижимости

Лист № 27 раздела 3.1

Всего листов раздела 3.1: 33

Всего разделов: 8

Всего листов выписки: 169

19.02.2024г. № КУВИ-001/2024-50241578

Кадастровый номер:

53:12:0804003:40

1	2	3	4	5	6	7	8
723	4.1.128	4.1.129	325°18.9'	10.23	данные отсутствуют	53:12:0804003:39	данные отсутствуют
724	4.1.129	4.1.130	325°40.5'	35.77	данные отсутствуют	53:12:0804003:39	данные отсутствуют
725	4.1.130	4.1.131	326°36.7'	53.86	данные отсутствуют	53:12:0804003:39	данные отсутствуют
726	4.1.131	4.1.132	331°24.4'	92.65	данные отсутствуют	53:12:0804003:39	данные отсутствуют
727	4.1.132	4.1.133	328°52.6'	133.86	данные отсутствуют	53:12:0804003:39	данные отсутствуют
728	4.1.133	4.1.134	324°23.3'	70.53	данные отсутствуют	53:12:0804003:39	данные отсутствуют
729	4.1.134	4.1.135	325°53.0'	148.71	данные отсутствуют	53:12:0804003:39	данные отсутствуют
730	4.1.135	4.1.136	331°59.5'	99.91	данные отсутствуют	53:12:0804003:39	данные отсутствуют
731	4.1.136	4.1.137	319°41.6'	6.74	данные отсутствуют	53:12:0804003:39	данные отсутствуют
732	4.1.137	4.1.138	342°5.8'	12.26	данные отсутствуют	53:12:0804003:39	данные отсутствуют
733	4.1.138	4.1.139	318°28.8'	63.48	данные отсутствуют	53:12:0804003:39	данные отсутствуют
734	4.1.139	4.1.140	319°21.4'	73.34	данные отсутствуют	53:12:0804003:39	данные отсутствуют
735	4.1.140	4.1.141	306°58.9'	13.33	данные отсутствуют	53:12:0804003:39	данные отсутствуют
736	4.1.141	4.1.142	319°40.9'	61.34	данные отсутствуют	53:12:0804003:39	данные отсутствуют
737	4.1.142	4.1.143	321°11.6'	106.82	данные отсутствуют	53:12:0804003:39	данные отсутствуют
738	4.1.143	4.1.144	318°25.1'	98.45	данные отсутствуют	53:12:0804003:39	данные отсутствуют
739	4.1.144	4.1.145	50°58.4'	18.55	данные отсутствуют	53:12:0804003:39	данные отсутствуют
740	4.1.145	4.1.146	309°46.8'	14.38	данные отсутствуют	53:12:0804003:39	данные отсутствуют
741	4.1.146	4.1.147	309°49.7'	9.81	данные отсутствуют	53:12:0804003:155(1), 53:12:0804003:39, 53:12:0804004:10(1)	данные отсутствуют
742	4.1.147	4.1.148	44°33.1'	198.84	данные отсутствуют	данные отсутствуют	данные отсутствуют
743	4.1.147	4.1.147			данные отсутствуют	53:12:0804004:122(2)	данные отсутствуют
744	4.1.148	4.1.149	44°32.5'	45.09	данные отсутствуют	53:12:0804004:9(4)	данные отсутствуют
745	4.1.149	4.1.150	43°48.1'	10.49	данные отсутствуют	53:12:0804004:9(4)	данные отсутствуют
746	4.1.150	4.1.151	43°45.7'	38.92	данные отсутствуют	53:12:0804004:9(4)	данные отсутствуют
747	4.1.151	4.1.152	50°25.4'	122.25	данные отсутствуют	53:12:0804004:9(4)	данные отсутствуют
748	4.1.152	4.1.153	84°43.8'	56.62	данные отсутствуют	53:12:0804004:9(4)	данные отсутствуют
749	4.1.153	4.1.154	88°1.4'	86.12	данные отсутствуют	53:12:0804004:9(4)	данные отсутствуют
750	4.1.154	4.1.155	52°16.1'	53.94	данные отсутствуют	53:12:0804004:9(4)	данные отсутствуют



ДОКУМЕНТ ПОДПИСАН
ЭЛЕКТРОННОЙ ПОДПИСЬЮ

Сертификат: 00BV056B7401CB38D2B3576ACDC8425108

Владелец: ФЕДЕРАЛЬНАЯ СЛУЖБА ГОСУДАРСТВЕННОЙ

РЕГИСТРАЦИИ, КАДАСТРА И КАРТОГРАФИИ

Действителен: с 27.06.2023 по 19.09.2024

полное наименование должности

инициалы, фамилия

Земельный участок
вид объекта недвижимости

Лист № 28 раздела 3.1

Всего листов раздела 3.1: 33

Всего разделов: 8

Всего листов выписки: 169

19.02.2024г. № КУВИ-001/2024-50241578

Кадастровый номер:

53:12:0804003:40

1	2	3	4	5	6	7	8
751	4.1.155	4.1.156	56°0.6`	60.39	данные отсутствуют	53:12:0804004:9(4)	данные отсутствуют
752	4.1.156	4.1.157	77°41.2`	22.74	данные отсутствуют	данные отсутствуют	данные отсутствуют
753	4.1.157	4.1.158	48°21.4`	25.36	данные отсутствуют	53:12:0804004:7	данные отсутствуют
754	4.1.158	4.1.159	40°4.8`	21.68	данные отсутствуют	53:12:0804004:7	данные отсутствуют
755	4.1.159	4.1.160	27°42.4`	11.89	данные отсутствуют	53:12:0804004:7	данные отсутствуют
756	4.1.160	4.1.161	49°4.3`	10.46	данные отсутствуют	53:12:0804004:7	данные отсутствуют
757	4.1.161	4.1.162	85°17.5`	9.5	данные отсутствуют	53:12:0804004:7	данные отсутствуют
758	4.1.162	4.1.163	108°24.2`	11.66	данные отсутствуют	53:12:0804004:7	данные отсутствуют
759	4.1.163	4.1.164	123°12.2`	9.13	данные отсутствуют	53:12:0804004:7	данные отсутствуют
760	4.1.164	4.1.165	110°25.6`	9.83	данные отсутствуют	53:12:0804004:7	данные отсутствуют
761	4.1.165	4.1.166	86°27.4`	17.15	данные отсутствуют	53:12:0804004:7	данные отсутствуют
762	4.1.166	4.1.167	85°48.8`	32.47	данные отсутствуют	53:12:0804004:7	данные отсутствуют
763	4.1.167	4.1.168	73°47.3`	15.08	данные отсутствуют	53:12:0804004:7	данные отсутствуют
764	4.1.168	4.1.1	51°13.3`	18.92	данные отсутствуют	53:12:0804004:7	данные отсутствуют
765	4.2.169	4.2.170	52°44.6`	19.89	данные отсутствуют	53:12:0804003:155(1)	данные отсутствуют
766	4.2.170	4.2.171	36°40.1`	25.52	данные отсутствуют	53:12:0804003:155(1)	данные отсутствуют
767	4.2.171	4.2.172	43°1.6`	27.92	данные отсутствуют	53:12:0804003:155(1), 53:12:0804004:122(2)	данные отсутствуют
768	4.2.172	4.2.173	39°41.9`	22.58	данные отсутствуют	53:12:0804003:155(1), 53:12:0804004:122(2)	данные отсутствуют
769	4.2.173	4.2.174	31°34.1`	9.44	данные отсутствуют	53:12:0804004:9(4), 53:12:0804003:155(1), 53:12:0804004:122(2)	данные отсутствуют
770	4.2.174	4.2.175	224°33.2`	151.46	данные отсутствуют	53:12:0804003:155(1), 53:12:0804004:122(2)	данные отсутствуют
771	4.2.175	4.2.176	129°46.1`	5.97	данные отсутствуют	53:12:0804003:155(1), 53:12:0804003:39, 53:12:0804004:10(1)	данные отсутствуют
772	4.2.176	4.2.177	46°48.5`	23.3	данные отсутствуют	53:12:0804003:155(1)	данные отсутствуют
773	4.2.177	4.2.169	41°1.5`	23.16	данные отсутствуют	53:12:0804003:155(1)	данные отсутствуют
774	5.1.1	5.1.2	168°15.8`	74.43	данные отсутствуют	данные отсутствуют	данные отсутствуют



ДОКУМЕНТ ПОДПИСАН
ЭЛЕКТРОННОЙ ПОДПИСЬЮ

Сертификат: 00BV056B7401CB38D2B3576ACDC8425108

Владелец: ФЕДЕРАЛЬНАЯ СЛУЖБА ГОСУДАРСТВЕННОЙ

РЕГИСТРАЦИИ, КАДАСТРА И КАРТОГРАФИИ

Действителен: с 27.06.2023 по 19.09.2024

полное наименование должности

инициалы, фамилия

Земельный участок
вид объекта недвижимости

Лист № 29 раздела 3.1

Всего листов раздела 3.1: 33

Всего разделов: 8

Всего листов выписки: 169

19.02.2024г. № КУВИ-001/2024-50241578

Кадастровый номер:

53:12:0804003:40

1	2	3	4	5	6	7	8
775	5.1.2	5.1.3	230°21.8'	25.49	данные отсутствуют	данные отсутствуют	данные отсутствуют
776	5.1.3	5.1.4	265°50.8'	30.93	данные отсутствуют	данные отсутствуют	данные отсутствуют
777	5.1.4	5.1.5	327°9.3'	20.69	данные отсутствуют	данные отсутствуют	данные отсутствуют
778	5.1.5	5.1.6	349°44.3'	66.08	данные отсутствуют	данные отсутствуют	данные отсутствуют
779	5.1.6	5.1.1	81°15.5'	59.02	данные отсутствуют	данные отсутствуют	данные отсутствуют
780	6.1.1	6.1.2	57°17.3'	104.29	данные отсутствуют	53:12:0000000:5267(1)	адрес отсутствует
781	6.1.2	6.1.3	50°59.9'	87.62	данные отсутствуют	53:12:0000000:5267(1)	адрес отсутствует
782	6.1.3	6.1.4	44°12.3'	70.31	данные отсутствуют	53:12:0000000:5267(1)	адрес отсутствует
783	6.1.4	6.1.5	36°23.9'	63.97	данные отсутствуют	данные отсутствуют	данные отсутствуют
784	6.1.5	6.1.6	28°50.6'	173.86	данные отсутствуют	53:12:0000000:5277(10)	адрес отсутствует
785	6.1.6	6.1.7	37°22.1'	60.75	данные отсутствуют	53:12:0000000:5277(10)	адрес отсутствует
786	6.1.7	6.1.8	55°58.9'	61.92	данные отсутствуют	53:12:0000000:5277(10)	адрес отсутствует
787	6.1.8	6.1.9	63°8.7'	161	данные отсутствуют	53:12:0000000:5277(10)	адрес отсутствует
788	6.1.9	6.1.10	62°26.9'	136.07	данные отсутствуют	53:12:0000000:5277(10)	адрес отсутствует
789	6.1.10	6.1.11	61°42.0'	226.88	данные отсутствуют	53:12:0000000:5277(10)	адрес отсутствует
790	6.1.11	6.1.12	67°27.4'	86.41	данные отсутствуют	53:12:0000000:5267(3)	адрес отсутствует
791	6.1.12	6.1.13	78°33.2'	85.05	данные отсутствуют	53:12:0000000:5267(3)	адрес отсутствует
792	6.1.13	6.1.14	81°46.3'	112.83	данные отсутствуют	53:12:0000000:5267(3)	адрес отсутствует
793	6.1.14	6.1.15	74°14.5'	99.23	данные отсутствуют	53:12:0000000:5267(3)	адрес отсутствует
794	6.1.15	6.1.16	58°4.4'	79.46	данные отсутствуют	53:12:0000000:5267(3)	адрес отсутствует
795	6.1.16	6.1.17	50°25.9'	105.09	данные отсутствуют	53:12:0000000:5267(3)	адрес отсутствует
796	6.1.17	6.1.18	52°0.2'	105.13	данные отсутствуют	53:12:0000000:5267(3)	адрес отсутствует
797	6.1.18	6.1.19	54°19.6'	170.21	данные отсутствуют	данные отсутствуют	данные отсутствуют
798	6.1.19	6.1.20	144°46.3'	163.77	данные отсутствуют	53:12:0804003:43	адрес отсутствует
799	6.1.19	6.1.19			данные отсутствуют	53:12:0000000:5277(11)	адрес отсутствует
800	6.1.20	6.1.21	227°0.4'	45.25	данные отсутствуют	53:12:0804003:43	адрес отсутствует
801	6.1.21	6.1.22	197°6.3'	43.18	данные отсутствуют	53:12:0804003:43	адрес отсутствует
802	6.1.22	6.1.23	167°26.2'	79.02	данные отсутствуют	53:12:0804003:43	адрес отсутствует
803	6.1.23	6.1.24	88°50.5'	83.06	данные отсутствуют	53:12:0804003:43	адрес отсутствует



ДОКУМЕНТ ПОДПИСАН
ЭЛЕКТРОННОЙ ПОДПИСЬЮ

Сертификат: 00BV056B7401CB38D2B3576ACDC8425108

Владелец: ФЕДЕРАЛЬНАЯ СЛУЖБА ГОСУДАРСТВЕННОЙ

РЕГИСТРАЦИИ, КАДАСТРА И КАРТОГРАФИИ

Действителен: с 27.06.2023 по 19.09.2024

полное наименование должности

инициалы, фамилия

Земельный участок

вид объекта недвижимости

Лист № 30 раздела 3.1

Всего листов раздела 3.1: 33

Всего разделов: 8

Всего листов выписки: 169

19.02.2024г. № КУВИ-001/2024-50241578

Кадастровый номер:

53:12:0804003:40

1	2	3	4	5	6	7	8
804	6.1.24	6.1.25	60°43.3'	84.92	данные отсутствуют	53:12:0804003:43	адрес отсутствует
805	6.1.25	6.1.26	352°12.1'	41.34	данные отсутствуют	53:12:0804003:43	адрес отсутствует
806	6.1.26	6.1.27	327°52.6'	28.49	данные отсутствуют	53:12:0804003:43	адрес отсутствует
807	6.1.27	6.1.28	71°4.6'	83.04	данные отсутствуют	53:12:0804003:43	адрес отсутствует
808	6.1.28	6.1.29	344°16.3'	41.39	данные отсутствуют	53:12:0804003:43	адрес отсутствует
809	6.1.29	6.1.30	72°3.7'	25.91	данные отсутствуют	53:12:0804003:163	данные отсутствуют
810	6.1.30	6.1.31	94°4.8'	31.62	данные отсутствуют	53:12:0804003:163	данные отсутствуют
811	6.1.31	6.1.32	145°38.7'	15.77	данные отсутствуют	53:12:0804003:163	данные отсутствуют
812	6.1.32	6.1.33	118°44.9'	19.83	данные отсутствуют	53:12:0804003:163	данные отсутствуют
813	6.1.33	6.1.34	81°28.2'	34.05	данные отсутствуют	53:12:0804003:163	данные отсутствуют
814	6.1.34	6.1.35	25°24.6'	24.84	данные отсутствуют	53:12:0804003:163	данные отсутствуют
815	6.1.35	6.1.36	61°40.1'	32.37	данные отсутствуют	53:12:0804003:163	данные отсутствуют
816	6.1.36	6.1.37	106°18.3'	38.72	данные отсутствуют	53:12:0804003:163	данные отсутствуют
817	6.1.37	6.1.38	74°54.3'	51.72	данные отсутствуют	53:12:0804003:163	данные отсутствуют
818	6.1.38	6.1.39	107°29.8'	38.58	данные отсутствуют	53:12:0804003:163	данные отсутствуют
819	6.1.39	6.1.40	90°0.0'	13.52	данные отсутствуют	53:12:0804003:163	данные отсутствуют
820	6.1.40	6.1.41	359°57.5'	13.52	данные отсутствуют	53:12:0804003:163	данные отсутствуют
821	6.1.41	6.1.42	345°41.0'	28.71	данные отсутствуют	53:12:0804003:163	данные отсутствуют
822	6.1.42	6.1.43	274°38.4'	41.66	данные отсутствуют	53:12:0804003:163	данные отсутствуют
823	6.1.43	6.1.44	64°42.2'	68.27	данные отсутствуют	53:12:0804003:163	данные отсутствуют
824	6.1.44	6.1.45	59°17.0'	45.03	данные отсутствуют	53:12:0000000:4936	данные отсутствуют
825	6.1.45	6.1.46	89°57.5'	13.51	данные отсутствуют	53:12:0000000:4936	данные отсутствуют
826	6.1.46	6.1.47	200°32.2'	57.75	данные отсутствуют	данные отсутствуют	данные отсутствуют
827	6.1.47	6.1.48	208°15.3'	87.67	данные отсутствуют	данные отсутствуют	данные отсутствуют
828	6.1.48	6.1.49	251°11.5'	100.9	данные отсутствуют	данные отсутствуют	данные отсутствуют
829	6.1.49	6.1.50	246°56.3'	724.55	данные отсутствуют	данные отсутствуют	данные отсутствуют
830	6.1.50	6.1.51	246°35.9'	217.46	данные отсутствуют	данные отсутствуют	данные отсутствуют
831	6.1.51	6.1.52	246°39.2'	427.85	данные отсутствуют	данные отсутствуют	данные отсутствуют
832	6.1.52	6.1.53	246°25.1'	465.97	данные отсутствуют	данные отсутствуют	данные отсутствуют



ДОКУМЕНТ ПОДПИСАН
ЭЛЕКТРОННОЙ ПОДПИСЬЮ

Сертификат: 00BV056B7401CB38D2B3576ACDC8425108

Владелец: ФЕДЕРАЛЬНАЯ СЛУЖБА ГОСУДАРСТВЕННОЙ

РЕГИСТРАЦИИ, КАДАСТРА И КАРТОГРАФИИ

Действителен: с 27.06.2023 по 19.09.2024

полное наименование должности

инициалы, фамилия

Земельный участок

вид объекта недвижимости

Лист № 31 раздела 3.1

Всего листов раздела 3.1: 33

Всего разделов: 8

Всего листов выписки: 169

19.02.2024г. № КУВИ-001/2024-50241578

Кадастровый номер:

53:12:0804003:40

1	2	3	4	5	6	7	8
833	6.1.53	6.1.54	246°49.0'	235.43	данные отсутствуют	данные отсутствуют	данные отсутствуют
834	6.1.54	6.1.55	244°16.7'	200.49	данные отсутствуют	данные отсутствуют	данные отсутствуют
835	6.1.54	6.1.54			данные отсутствуют	53:12:0804003:14	данные отсутствуют
836	6.1.55	6.1.1	314°19.4'	8.37	данные отсутствуют	данные отсутствуют	данные отсутствуют
837	7.1.1	7.1.2	264°39.2'	34.66	данные отсутствуют	данные отсутствуют	данные отсутствуют
838	7.1.2	7.1.3	334°10.4'	37.12	данные отсутствуют	данные отсутствуют	данные отсутствуют
839	7.1.3	7.1.4	357°10.7'	65.82	данные отсутствуют	данные отсутствуют	данные отсутствуют
840	7.1.4	7.1.5	13°6.4'	47.58	данные отсутствуют	данные отсутствуют	данные отсутствуют
841	7.1.5	7.1.6	92°17.7'	26.97	данные отсутствуют	данные отсутствуют	данные отсутствуют
842	7.1.6	7.1.7	154°8.4'	76.64	данные отсутствуют	данные отсутствуют	данные отсутствуют
843	7.1.7	7.1.1	193°26.1'	74.24	данные отсутствуют	данные отсутствуют	данные отсутствуют
844	8.1.1	8.1.2	204°42.9'	89.5	данные отсутствуют	данные отсутствуют	данные отсутствуют
845	8.1.2	8.1.3	291°33.3'	75.23	данные отсутствуют	данные отсутствуют	данные отсутствуют
846	8.1.3	8.1.4	5°23.7'	86.57	данные отсутствуют	данные отсутствуют	данные отсутствуют
847	8.1.4	8.1.5	78°42.2'	33.18	данные отсутствуют	данные отсутствуют	данные отсутствуют
848	8.1.5	8.1.6	79°2.9'	51.38	данные отсутствуют	данные отсутствуют	данные отсутствуют
849	8.1.6	8.1.1	161°33.5'	51.43	данные отсутствуют	данные отсутствуют	данные отсутствуют
850	9.1.1	9.1.2	353°23.0'	47.39	данные отсутствуют	53:12:0000000:5267(8), 53:12:0000000:5269(3)	адрес отсутствует
851	9.1.2	9.1.3	344°48.6'	36.48	данные отсутствуют	53:12:0000000:5269(3)	адрес отсутствует
852	9.1.3	9.1.4	339°54.1'	61.08	данные отсутствуют	53:12:0000000:5269(3)	адрес отсутствует
853	9.1.4	9.1.5	334°47.2'	144.79	данные отсутствуют	53:12:0000000:5269(3)	адрес отсутствует
854	9.1.5	9.1.6	340°26.0'	70.41	данные отсутствуют	53:12:0000000:5269(3)	адрес отсутствует
855	9.1.6	9.1.7	346°49.6'	26.76	данные отсутствуют	53:12:0000000:5267(1), 53:12:0000000:5269(3)	адрес отсутствует
856	9.1.7	9.1.8	357°9.3'	40.3	данные отсутствуют	53:12:0000000:5267(1)	адрес отсутствует
857	9.1.8	9.1.9	3°23.9'	40.48	данные отсутствуют	53:12:0000000:5267(1)	адрес отсутствует
858	9.1.9	9.1.10	17°30.3'	42.29	данные отсутствуют	53:12:0000000:5267(1)	адрес отсутствует
859	9.1.10	9.1.11	30°18.2'	81.63	данные отсутствуют	53:12:0000000:5267(1)	адрес отсутствует
860	9.1.11	9.1.12	32°3.6'	70.57	данные отсутствуют	53:12:0000000:5267(1)	адрес отсутствует



ДОКУМЕНТ ПОДПИСАН
ЭЛЕКТРОННОЙ ПОДПИСЬЮ

Сертификат: 00BV056B7401CB38D2B3576ACDC8425108

Владелец: ФЕДЕРАЛЬНАЯ СЛУЖБА ГОСУДАРСТВЕННОЙ

РЕГИСТРАЦИИ, КАДАСТРА И КАРТОГРАФИИ

Действителен: с 27.06.2023 по 19.09.2024

полное наименование должности

инициалы, фамилия

Земельный участок

вид объекта недвижимости

Лист № 32 раздела 3.1

Всего листов раздела 3.1: 33

Всего разделов: 8

Всего листов выписки: 169

19.02.2024г. № КУВИ-001/2024-50241578

Кадастровый номер:

53:12:0804003:40

1	2	3	4	5	6	7	8
861	9.1.12	9.1.13	32°29.6'	112.58	данные отсутствуют	53:12:0000000:5267(1)	адрес отсутствует
862	9.1.13	9.1.14	33°46.9'	175.26	данные отсутствуют	53:12:0000000:5267(1)	адрес отсутствует
863	9.1.14	9.1.15	44°44.3'	49.64	данные отсутствуют	53:12:0000000:5267(1)	адрес отсутствует
864	9.1.15	9.1.16	61°4.4'	74.65	данные отсутствуют	53:12:0000000:5267(1)	адрес отсутствует
865	9.1.16	9.1.17	65°1.4'	80.95	данные отсутствуют	53:12:0000000:5267(1)	адрес отсутствует
866	9.1.17	9.1.18	56°59.7'	34.09	данные отсутствуют	53:12:0000000:5267(1)	адрес отсутствует
867	9.1.18	9.1.19	44°56.8'	61.24	данные отсутствуют	53:12:0000000:5267(1)	адрес отсутствует
868	9.1.19	9.1.20	37°7.1'	102.82	данные отсутствуют	53:12:0000000:5267(1)	адрес отсутствует
869	9.1.20	9.1.21	42°46.5'	84.14	данные отсутствуют	53:12:0000000:5267(1)	адрес отсутствует
870	9.1.21	9.1.22	51°14.0'	81.59	данные отсутствуют	53:12:0000000:5267(1)	адрес отсутствует
871	9.1.22	9.1.23	58°46.7'	170.48	данные отсутствуют	53:12:0000000:5267(1)	адрес отсутствует
872	9.1.23	9.1.24	60°36.2'	168.09	данные отсутствуют	53:12:0000000:5267(1)	адрес отсутствует
873	9.1.24	9.1.25	60°12.1'	192.86	данные отсутствуют	53:12:0000000:5267(1)	адрес отсутствует
874	9.1.25	9.1.26	159°12.1'	21.09	данные отсутствуют	данные отсутствуют	данные отсутствуют
875	9.1.26	9.1.27	207°40.6'	121.3	данные отсутствуют	данные отсутствуют	данные отсутствуют
876	9.1.27	9.1.28	208°20.3'	228.54	данные отсутствуют	данные отсутствуют	данные отсутствуют
877	9.1.28	9.1.29	207°38.9'	448.22	данные отсутствуют	данные отсутствуют	данные отсутствуют
878	9.1.29	9.1.30	207°46.4'	223.77	данные отсутствуют	данные отсутствуют	данные отсутствуют
879	9.1.30	9.1.31	207°35.2'	197.84	данные отсутствуют	данные отсутствуют	данные отсутствуют
880	9.1.31	9.1.32	207°26.7'	260.49	данные отсутствуют	данные отсутствуют	данные отсутствуют
881	9.1.32	9.1.33	207°21.6'	323.13	данные отсутствуют	данные отсутствуют	данные отсутствуют
882	9.1.33	9.1.34	208°41.0'	324.73	данные отсутствуют	данные отсутствуют	данные отсутствуют
883	9.1.34	9.1.35	207°30.2'	172.17	данные отсутствуют	данные отсутствуют	данные отсутствуют
884	9.1.35	9.1.36	206°35.6'	579	данные отсутствуют	данные отсутствуют	данные отсутствуют
885	9.1.36	9.1.37	326°35.2'	52.88	данные отсутствуют	данные отсутствуют	данные отсутствуют
886	9.1.37	9.1.38	330°38.8'	46.59	данные отсутствуют	53:12:0815001:132	данные отсутствуют
887	9.1.38	9.1.39	39°45.2'	25.29	данные отсутствуют	53:12:0000000:5277(8)	адрес отсутствует
888	9.1.39	9.1.40	34°26.9'	62.9	данные отсутствуют	53:12:0000000:5277(8)	адрес отсутствует
889	9.1.40	9.1.41	21°57.7'	74.95	данные отсутствуют	53:12:0000000:5277(8)	адрес отсутствует



ДОКУМЕНТ ПОДПИСАН
ЭЛЕКТРОННОЙ ПОДПИСЬЮ

Сертификат: 00BV056B7401CB38D2B3576ACDC8425108

Владелец: ФЕДЕРАЛЬНАЯ СЛУЖБА ГОСУДАРСТВЕННОЙ

РЕГИСТРАЦИИ, КАДАСТРА И КАРТОГРАФИИ

Действителен: с 27.06.2023 по 19.09.2024

полное наименование должности

инициалы, фамилия

Земельный участок

вид объекта недвижимости

Лист № 33 раздела 3.1

Всего листов раздела 3.1: 33

Всего разделов: 8

Всего листов выписки: 169

19.02.2024г. № КУВИ-001/2024-50241578

Кадастровый номер:

53:12:0804003:40

1	2	3	4	5	6	7	8
890	9.1.41	9.1.42	15°7.2'	105.39	данные отсутствуют	53:12:0000000:5277(8)	адрес отсутствует
891	9.1.42	9.1.43	22°46.6'	77.08	данные отсутствуют	53:12:0000000:5277(8)	адрес отсутствует
892	9.1.43	9.1.44	29°2.8'	50.3	данные отсутствуют	53:12:0000000:5277(8)	адрес отсутствует
893	9.1.44	9.1.45	33°4.3'	150.87	данные отсутствуют	53:12:0000000:5277(8)	адрес отсутствует
894	9.1.45	9.1.46	32°39.9'	66.53	данные отсутствуют	53:12:0000000:5277(8)	адрес отсутствует
895	9.1.46	9.1.47	32°40.0'	87.73	данные отсутствуют	53:12:0000000:5277(8)	адрес отсутствует
896	9.1.47	9.1.48	20°14.2'	53.83	данные отсутствуют	53:12:0000000:5277(8)	адрес отсутствует
897	9.1.48	9.1.49	9°31.5'	52.88	данные отсутствуют	53:12:0000000:5277(8)	адрес отсутствует
898	9.1.49	9.1.50	4°3.2'	85.46	данные отсутствуют	53:12:0000000:5277(8)	адрес отсутствует
899	9.1.50	9.1.51	4°3.6'	81.07	данные отсутствуют	53:12:0000000:5277(8)	адрес отсутствует
900	9.1.51	9.1.52	3°1.9'	74.14	данные отсутствуют	53:12:0000000:5277(8)	адрес отсутствует
901	9.1.52	9.1.53	355°28.6'	43.37	данные отсутствуют	53:12:0000000:5267(8)	адрес отсутствует
902	9.1.53	9.1.1	348°20.6'	3.56	данные отсутствуют	53:12:0000000:5267(8), 53:12:0000000:5269(3)	адрес отсутствует



ДОКУМЕНТ ПОДПИСАН
ЭЛЕКТРОННОЙ ПОДПИСЬЮ

Сертификат: 00ВВ056В7401СВ38D2В3576АСDС8425108

Владелец: ФЕДЕРАЛЬНАЯ СЛУЖБА ГОСУДАРСТВЕННОЙ

РЕГИСТРАЦИИ, КАДАСТРА И КАРТОГРАФИИ

Действителен: с 27.06.2023 по 19.09.2024

полное наименование должности

инициалы, фамилия

Выписка из Единого государственного реестра недвижимости об объекте недвижимости

Описание местоположения земельного участка

Земельный участок			
вид объекта недвижимости			
Лист № 1 раздела 3.2	Всего листов раздела 3.2: 32	Всего разделов: 8	Всего листов выписки: 169
19.02.2024г. № КУВИ-001/2024-50241578			
Кадастровый номер:		53:12:0804003:40	

Сведения о характерных точках границы земельного участка				
Система координат МСК 53 (Зона-2), МСК-53, зона 2				
Номер точки	Координаты, м		Описание закрепления на местности	Средняя квадратичная погрешность определения координат характерных точек границ земельного участка, м
	X	Y		
1	2	3	4	5
1	537494.4	2311245.57	-	-
2	537364.82	2311071.82	-	-
3	537132.85	2310371.82	-	-
4	536822	2310115.34	-	-
5	536515.52	2309942.11	-	-
6	536200.37	2309896.67	-	-
7	536102.49	2310185.93	-	-
8	536473.75	2310310.28	-	-
9	536351.79	2310661.25	-	-
10	536063.28	2311071.32	-	-
11	535855.62	2310949.9	-	-
12	535577.18	2310787.1	-	-
13	535270.41	2310145.83	-	-
14	535075.46	2310146.63	-	-
15	534984.24	2310030.18	-	-
16	534898.65	2310055	-	-
17	534880.75	2310142.41	-	-
18	534817.56	2310184.54	-	-
19	534784.91	2310241.41	-	-
20	534738.57	2310262.47	-	-
21	534661.69	2310257.2	-	-
22	534507.41	2310242.42	-	-



ДОКУМЕНТ ПОДПИСАН
ЭЛЕКТРОННОЙ ПОДПИСЬЮ

Сертификат: 00ВВ056В7401СВ38Д2В3576АСДС8425108

Владелец: ФЕДЕРАЛЬНАЯ СЛУЖБА ГОСУДАРСТВЕННОЙ
РЕГИСТРАЦИИ, КАДАСТРА И КАРТОГРАФИИ
Действителен: с 27.06.2023 по 19.09.2024

полное наименование должности

инициалы, фамилия

Земельный участок

вид объекта недвижимости

Лист № 2 раздела 3.2

Всего листов раздела 3.2: 32

Всего разделов: 8

Всего листов выписки: 169

19.02.2024г. № КУВИ-001/2024-50241578

Кадастровый номер:

53:12:0804003:40

1	2	3	4	5
23	534248.85	2310296.17	-	-
24	534178.29	2310277.22	-	-
25	534129.84	2310247.73	-	-
26	534065.6	2310261.42	-	-
27	533983.45	2310263.52	-	-
28	533910.5	2310245.09	-	-
29	533931	2309783.07	-	-
30	533522	2309773.71	-	-
31	533505.7	2309677.51	-	-
32	533830.65	2308940.24	-	-
33	533785.98	2308657.03	-	-
34	533736.01	2308340.22	-	-
35	533687.26	2308031.14	-	-
36	533668.98	2305766.4	-	-
37	533668.98	2304732.77	-	-
38	533665.31	2303729.59	-	-
39	533653.13	2303090.87	-	-
40	533658.01	2302758.1	-	-
41	534599.98	2302817.76	-	-
42	534654.66	2302973.42	-	-
43	534646.65	2303254.37	-	-
44	534497.38	2303522.19	-	-
45	535347.39	2303824.9	-	-
46	536141.96	2304107.85	-	-
47	536171.11	2304373.97	-	-
48	536181.45	2304449.2	-	-
49	536231.33	2304499.13	-	-
50	536300.24	2304573.68	-	-
51	536361.77	2304632.57	-	-



ДОКУМЕНТ ПОДПИСАН
ЭЛЕКТРОННОЙ ПОДПИСЬЮ

Сертификат: 00ВВ056В7401СВ38D2В3576АСDС8425108

Владелец: ФЕДЕРАЛЬНАЯ СЛУЖБА ГОСУДАРСТВЕННОЙ

РЕГИСТРАЦИИ, КАДАСТРА И КАРТОГРАФИИ

Действителен: с 27.06.2023 по 19.09.2024

полное наименование должности

инициалы, фамилия

Земельный участок

вид объекта недвижимости

Лист № 3 раздела 3.2

Всего листов раздела 3.2: 32

Всего разделов: 8

Всего листов выписки: 169

19.02.2024г. № КУВИ-001/2024-50241578

Кадастровый номер:

53:12:0804003:40

1	2	3	4	5
52	536520.69	2304799.01	-	-
53	536912.59	2304371	-	-
54	537247.35	2304555	-	-
55	537960.66	2304084.26	-	-
56	538485.06	2304347.99	-	-
57	538633.29	2304425.92	-	-
58	538922.64	2304580.74	-	-
59	539204.88	2304729.76	-	-
60	539431.31	2304845.61	-	-
61	539610.35	2304941.45	-	-
62	539815.19	2305050.97	-	-
63	540220.92	2305262.13	-	-
64	540554.24	2305430.63	-	-
65	540819.83	2306045.15	-	-
66	540973.59	2306388.48	-	-
67	541289.54	2307132	-	-
68	541491.65	2307615.81	-	-
69	541523.17	2307698.99	-	-
70	541518.58	2307717.93	-	-
71	541483.23	2307768.43	-	-
72	541457.84	2307737.28	-	-
73	541430.8	2307730.53	-	-
74	541421.79	2307732.78	-	-
75	541410.53	2307773.33	-	-
76	541415.9	2307793.12	-	-
77	541415.04	2307818.38	-	-
78	541415.05	2307836.4	-	-
79	541395.7	2307828.47	-	-
80	541378.99	2307795.86	-	-



ДОКУМЕНТ ПОДПИСАН
ЭЛЕКТРОННОЙ ПОДПИСЬЮ

Сертификат: 00ВВ056В7401СВ38Д2В3576АСДС8425108

Владелец: ФЕДЕРАЛЬНАЯ СЛУЖБА ГОСУДАРСТВЕННОЙ

РЕГИСТРАЦИИ, КАДАСТРА И КАРТОГРАФИИ

Действителен: с 27.06.2023 по 19.09.2024

полное наименование должности

инициалы, фамилия

Земельный участок

вид объекта недвижимости

Лист № 4 раздела 3.2

Всего листов раздела 3.2: 32

Всего разделов: 8

Всего листов выписки: 169

19.02.2024г. № КУВИ-001/2024-50241578

Кадастровый номер:

53:12:0804003:40

1	2	3	4	5
81	541371.01	2307763.94	-	-
82	541324.92	2307748.56	-	-
83	541286.62	2307726.03	-	-
84	541252.82	2307726.03	-	-
85	541239.3	2307728.28	-	-
86	541234.8	2307755.31	-	-
87	541234.8	2307777.84	-	-
88	541198.76	2307789.1	-	-
89	541169.47	2307784.6	-	-
90	541135.68	2307793.61	-	-
91	541110.89	2307802.62	-	-
92	541088.36	2307804.88	-	-
93	541041.05	2307791.37	-	-
94	541007.25	2307768.84	-	-
95	540982.47	2307750.82	-	-
96	540989.23	2307721.54	-	-
97	541016.25	2307656.21	-	-
98	541038.78	2307584.12	-	-
99	541077.06	2307536.82	-	-
100	541119.87	2307545.83	-	-
101	541154.98	2307538.37	-	-
102	541191.98	2307597.63	-	-
103	541207.75	2307622.41	-	-
104	541230.28	2307642.69	-	-
105	541264.07	2307635.93	-	-
106	541320.4	2307676.47	-	-
107	541351.95	2307692.24	-	-
108	541381.23	2307683.23	-	-
109	541401.5	2307656.2	-	-



ДОКУМЕНТ ПОДПИСАН
ЭЛЕКТРОННОЙ ПОДПИСЬЮ

Сертификат: 00ВВ056В7401СВ38D2В3576АСDC8425108

Владелец: ФЕДЕРАЛЬНАЯ СЛУЖБА ГОСУДАРСТВЕННОЙ

РЕГИСТРАЦИИ, КАДАСТРА И КАРТОГРАФИИ

Действителен: с 27.06.2023 по 19.09.2024

полное наименование должности

инициалы, фамилия

Земельный участок

вид объекта недвижимости

Лист № 5 раздела 3.2

Всего листов раздела 3.2: 32

Всего разделов: 8

Всего листов выписки: 169

19.02.2024г. № КУВИ-001/2024-50241578

Кадастровый номер:

53:12:0804003:40

1	2	3	4	5
110	541397	2307613.39	-	-
111	541331.66	2307584.11	-	-
112	541259.55	2307505.27	-	-
113	541203.22	2307439.95	-	-
114	541153.65	2307379.13	-	-
115	541119.63	2307349.27	-	-
116	541120.75	2307435.13	-	-
117	541111.21	2307480.58	-	-
118	541074.81	2307514.29	-	-
119	541028.17	2307518.74	-	-
120	540968.93	2307595.39	-	-
121	540961.39	2307656.77	-	-
122	540950.17	2307686.5	-	-
123	540923.89	2307717.03	-	-
124	540920.44	2307723.94	-	-
125	540899.12	2307766.59	-	-
126	540905.88	2307852.19	-	-
127	540899.13	2307897.24	-	-
128	540887.88	2307985.1	-	-
129	540896.89	2308014.38	-	-
130	540930.69	2308025.64	-	-
131	540953.54	2308047.87	-	-
132	540970.37	2308070.31	-	-
133	541005.04	2308079.7	-	-
134	541046.68	2308072	-	-
135	541068.57	2308066.38	-	-
136	541074.18	2308080.97	-	-
137	541055.1	2308091.63	-	-
138	541006.28	2308098.93	-	-



ДОКУМЕНТ ПОДПИСАН
ЭЛЕКТРОННОЙ ПОДПИСЬЮ

Сертификат: 00ВВ056В7401СВ38D2В3576АСDC8425108

Владелец: ФЕДЕРАЛЬНАЯ СЛУЖБА ГОСУДАРСТВЕННОЙ

РЕГИСТРАЦИИ, КАДАСТРА И КАРТОГРАФИИ

Действителен: с 27.06.2023 по 19.09.2024

полное наименование должности

инициалы, фамилия

Земельный участок

вид объекта недвижимости

Лист № 6 раздела 3.2

Всего листов раздела 3.2: 32

Всего разделов: 8

Всего листов выписки: 169

19.02.2024г. № КУВИ-001/2024-50241578

Кадастровый номер:

53:12:0804003:40

1	2	3	4	5
139	540973.74	2308091.07	-	-
140	540946.47	2308156.29	-	-
141	540879.75	2308294.76	-	-
142	540887.61	2308357.6	-	-
143	540825.4	2308390.26	-	-
144	540774.3	2308410.35	-	-
145	540744.74	2308469.47	-	-
146	540727.86	2308532.8	-	-
147	540719.42	2308560.95	-	-
148	540671.57	2308589.1	-	-
149	540651.86	2308607.39	-	-
150	540609.64	2308636.95	-	-
151	540568.82	2308660.88	-	-
152	540499.85	2308676.36	-	-
153	540450.59	2308684.81	-	-
154	540421.03	2308700.29	-	-
155	540335.18	2308729.85	-	-
156	540273.23	2308724.22	-	-
157	540257.75	2308749.56	-	-
158	540209.39	2308709.7	-	-
159	540155.16	2308699.92	-	-
160	540107.45	2308691.32	-	-
161	540038.92	2308632.79	-	-
162	540004.96	2308586.97	-	-
163	539986.66	2308533.69	-	-
164	540070.34	2308535.71	-	-
165	540099.94	2308523.02	-	-
166	540114.73	2308495.54	-	-
167	540114.72	2308425.78	-	-



ДОКУМЕНТ ПОДПИСАН
ЭЛЕКТРОННОЙ ПОДПИСЬЮ

Сертификат: 00ВВ056В7401СВ38D2В3576АСDС8425108

Владелец: ФЕДЕРАЛЬНАЯ СЛУЖБА ГОСУДАРСТВЕННОЙ

РЕГИСТРАЦИИ, КАДАСТРА И КАРТОГРАФИИ

Действителен: с 27.06.2023 по 19.09.2024

полное наименование должности

инициалы, фамилия

Земельный участок

вид объекта недвижимости

Лист № 7 раздела 3.2

Всего листов раздела 3.2: 32

Всего разделов: 8

Всего листов выписки: 169

19.02.2024г. № КУВИ-001/2024-50241578

Кадастровый номер:

53:12:0804003:40

1	2	3	4	5
168	540121.06	2308362.36	-	-
169	540116.82	2308330.65	-	-
170	540072.42	2308237.64	-	-
171	540042.8	2308163.66	-	-
172	540055.49	2308125.6	-	-
173	540040.68	2308096.01	-	-
174	540047.02	2308053.73	-	-
175	540027.99	2308041.05	-	-
176	540023.76	2308015.68	-	-
177	540017.42	2308000.88	-	-
178	540017.41	2307964.95	-	-
179	540011.06	2307943.81	-	-
180	539977.24	2307941.7	-	-
181	539949.75	2307907.87	-	-
182	539937.06	2307895.19	-	-
183	539913.8	2307895.2	-	-
184	539896.88	2307840.24	-	-
185	539867.27	2307770.48	-	-
186	539850.35	2307673.23	-	-
187	539827.09	2307637.3	-	-
188	539812.29	2307649.98	-	-
189	539791.14	2307647.87	-	-
190	539820.74	2307620.39	-	-
191	539818.62	2307597.13	-	-
192	539791.14	2307603.48	-	-
193	539791.14	2307573.88	-	-
194	539774.22	2307563.31	-	-
195	539748.86	2307601.37	-	-
196	539744.63	2307658.44	-	-



ДОКУМЕНТ ПОДПИСАН
ЭЛЕКТРОННОЙ ПОДПИСЬЮ

Сертификат: 00ВВ056В7401СВ38D2В3576АСDС8425108

Владелец: ФЕДЕРАЛЬНАЯ СЛУЖБА ГОСУДАРСТВЕННОЙ

РЕГИСТРАЦИИ, КАДАСТРА И КАРТОГРАФИИ

Действителен: с 27.06.2023 по 19.09.2024

полное наименование должности

инициалы, фамилия

Земельный участок

вид объекта недвижимости

Лист № 8 раздела 3.2

Всего листов раздела 3.2: 32

Всего разделов: 8

Всего листов выписки: 169

19.02.2024г. № КУВИ-001/2024-50241578

Кадастровый номер:

53:12:0804003:40

1	2	3	4	5
197	539731.95	2307704.95	-	-
198	539744.64	2307721.86	-	-
199	539776.36	2307749.34	-	-
200	539784.82	2307772.59	-	-
201	539767.9	2307772.59	-	-
202	539750.99	2307770.48	-	-
203	539734.07	2307745.12	-	-
204	539723.5	2307745.12	-	-
205	539702.37	2307802.19	-	-
206	539683.34	2307852.93	-	-
207	539645.29	2307884.64	-	-
208	539636.84	2307874.07	-	-
209	539624.14	2307846.58	-	-
210	539628.37	2307802.19	-	-
211	539664.31	2307759.91	-	-
212	539653.73	2307747.23	-	-
213	539588.19	2307755.69	-	-
214	539571.28	2307768.37	-	-
215	539590.31	2307800.08	-	-
216	539564.95	2307878.3	-	-
217	539480.38	2307878.3	-	-
218	539433.87	2307903.67	-	-
219	539495.44	2307973	-	-
220	539544.74	2308014.42	-	-
221	539516.34	2308043.18	-	-
222	539510.01	2308062.21	-	-
223	539503.66	2308087.58	-	-
224	539518.47	2308138.31	-	-
225	539503.68	2308163.68	-	-



ДОКУМЕНТ ПОДПИСАН
ЭЛЕКТРОННОЙ ПОДПИСЬЮ

Сертификат: 00ВВ056В7401СВ38D2В3576АСDС8425108

Владелец: ФЕДЕРАЛЬНАЯ СЛУЖБА ГОСУДАРСТВЕННОЙ

РЕГИСТРАЦИИ, КАДАСТРА И КАРТОГРАФИИ

Действителен: с 27.06.2023 по 19.09.2024

полное наименование должности

инициалы, фамилия

Земельный участок

вид объекта недвижимости

Лист № 9 раздела 3.2

Всего листов раздела 3.2: 32

Всего разделов: 8

Всего листов выписки: 169

19.02.2024г. № КУВИ-001/2024-50241578

Кадастровый номер:

53:12:0804003:40

1	2	3	4	5
226	539512.14	2308212.3	-	-
227	539446.6	2308254.58	-	-
228	539442.38	2308282.06	-	-
229	539431.81	2308303.2	-	-
230	539429.7	2308360.27	-	-
231	539381.07	2308358.16	-	-
232	539397.99	2308383.53	-	-
233	539414.91	2308423.69	-	-
234	539446.62	2308427.92	-	-
235	539457.19	2308419.46	-	-
236	539446.62	2308404.67	-	-
237	539446.62	2308389.87	-	-
238	539484.68	2308387.75	-	-
239	539516.39	2308394.09	-	-
240	539548.1	2308394.09	-	-
241	539567.13	2308396.21	-	-
242	539575.59	2308411	-	-
243	539571.36	2308430.03	-	-
244	539541.77	2308457.51	-	-
245	539546	2308482.88	-	-
246	539603.08	2308480.76	-	-
247	539660.94	2308484.75	-	-
248	539692.37	2308514.44	-	-
249	539655.94	2308529.38	-	-
250	539641.15	2308539.95	-	-
251	539641.15	2308558.98	-	-
252	539670.75	2308550.52	-	-
253	539696.58	2308541.82	-	-
254	539715.15	2308599.14	-	-



ДОКУМЕНТ ПОДПИСАН
ЭЛЕКТРОННОЙ ПОДПИСЬЮ

Сертификат: 00ВВ056В7401СВ38D2В3576АСDС8425108

Владелец: ФЕДЕРАЛЬНАЯ СЛУЖБА ГОСУДАРСТВЕННОЙ

РЕГИСТРАЦИИ, КАДАСТРА И КАРТОГРАФИИ

Действителен: с 27.06.2023 по 19.09.2024

полное наименование должности

инициалы, фамилия

Земельный участок

вид объекта недвижимости

Лист № 10 раздела 3.2

Всего листов раздела 3.2: 32

Всего разделов: 8

Всего листов выписки: 169

19.02.2024г. № КУВИ-001/2024-50241578

Кадастровый номер:

53:12:0804003:40

1	2	3	4	5
255	539743.43	2308625.9	-	-
256	539787.04	2308626.62	-	-
257	539799.73	2308645.64	-	-
258	539831.44	2308649.87	-	-
259	539848.36	2308673.12	-	-
260	539848.37	2308719.63	-	-
261	539829.34	2308789.38	-	-
262	539880.09	2308831.66	-	-
263	539867.41	2308867.6	-	-
264	539867.42	2308903.54	-	-
265	539867.42	2308924.67	-	-
266	539903.36	2308914.1	-	-
267	539920.23	2308881.59	-	-
268	539960.03	2308847.57	-	-
269	539980.49	2308807.67	-	-
270	540075.43	2308830.62	-	-
271	540118.57	2308875.81	-	-
272	540325.14	2308835.82	-	-
273	540354.89	2308879.03	-	-
274	540364.38	2308902.04	-	-
275	540372.04	2308920.61	-	-
276	540382.63	2308946.26	-	-
277	540448.54	2308999.55	-	-
278	540553.27	2309027.7	-	-
279	540545.07	2309037.43	-	-
280	540552.56	2309045.54	-	-
281	540529.87	2309065.25	-	-
282	540472.14	2309115.41	-	-
283	540398.09	2309181.46	-	-



ДОКУМЕНТ ПОДПИСАН
ЭЛЕКТРОННОЙ ПОДПИСЬЮ

Сертификат: 00ВВ056В7401СВ38Д2В3576АСДС8425108

Владелец: ФЕДЕРАЛЬНАЯ СЛУЖБА ГОСУДАРСТВЕННОЙ

РЕГИСТРАЦИИ, КАДАСТРА И КАРТОГРАФИИ

Действителен: с 27.06.2023 по 19.09.2024

полное наименование должности

инициалы, фамилия

Земельный участок

вид объекта недвижимости

Лист № 11 раздела 3.2

Всего листов раздела 3.2: 32

Всего разделов: 8

Всего листов выписки: 169

19.02.2024г. № КУВИ-001/2024-50241578

Кадастровый номер:

53:12:0804003:40

1	2	3	4	5
284	540379.34	2309193.97	-	-
285	540351.38	2309206.59	-	-
286	540306.01	2309238.62	-	-
287	540276.02	2309259.45	-	-
288	540240.66	2309280.52	-	-
289	540216.53	2309299.88	-	-
290	540186.46	2309319.83	-	-
291	540183.4	2309325.58	-	-
292	540157.07	2309354.03	-	-
293	540132.04	2309369.43	-	-
294	540106.35	2309390.66	-	-
295	540050.33	2309432.51	-	-
296	540009.39	2309436.61	-	-
297	540002.34	2309441.15	-	-
298	539984.08	2309448.42	-	-
299	539960.96	2309459.39	-	-
300	539935.58	2309477.03	-	-
301	539921.47	2309491.78	-	-
302	539899.55	2309513.02	-	-
303	539892.53	2309517.57	-	-
304	539879.88	2309525.58	-	-
305	539867.22	2309533.67	-	-
306	539854.72	2309541.76	-	-
307	539841.71	2309549.13	-	-
308	539820.53	2309562.39	-	-
309	539792.61	2309578.1	-	-
310	539779.62	2309579.4	-	-
311	539769.68	2309582.27	-	-
312	539748.16	2309593.79	-	-



ДОКУМЕНТ ПОДПИСАН
ЭЛЕКТРОННОЙ ПОДПИСЬЮ

Сертификат: 00ВВ056В7401СВ38D2В3576АСDС8425108

Владелец: ФЕДЕРАЛЬНАЯ СЛУЖБА ГОСУДАРСТВЕННОЙ

РЕГИСТРАЦИИ, КАДАСТРА И КАРТОГРАФИИ

Действителен: с 27.06.2023 по 19.09.2024

полное наименование должности

инициалы, фамилия

Земельный участок

вид объекта недвижимости

Лист № 12 раздела 3.2

Всего листов раздела 3.2: 32

Всего разделов: 8

Всего листов выписки: 169

19.02.2024г. № КУВИ-001/2024-50241578

Кадастровый номер:

53:12:0804003:40

1	2	3	4	5
313	539727.08	2309606.08	-	-
314	539700.41	2309621.06	-	-
315	539682.83	2309630.86	-	-
316	539662.13	2309643.94	-	-
317	539640.23	2309656.08	-	-
318	539621.54	2309663.86	-	-
319	539596.22	2309679.72	-	-
320	539590.19	2309683.04	-	-
321	539570.28	2309693.1	-	-
322	539552.86	2309700.37	-	-
323	539541.68	2309709.14	-	-
324	539525.77	2309720.59	-	-
325	539465.78	2309752.62	-	-
326	539449.08	2309757.84	-	-
327	539437.08	2309759.38	-	-
328	539417.41	2309766.3	-	-
329	539392.84	2309773.27	-	-
330	539361.42	2309784.03	-	-
331	539338.25	2309798.8	-	-
332	539326.69	2309811.33	-	-
333	539316.34	2309819.32	-	-
334	539137.58	2309896.89	-	-
335	539057.66	2309934.5	-	-
336	538944.77	2309992.47	-	-
337	538857.07	2310039.02	-	-
338	538829.99	2310055.69	-	-
339	538735.16	2310110.12	-	-
340	538658.03	2310156.16	-	-
341	538570.92	2310213.02	-	-



ДОКУМЕНТ ПОДПИСАН
ЭЛЕКТРОННОЙ ПОДПИСЬЮ

Сертификат: 00ВВ056В7401СВ38D2В3576АСDС8425108

Владелец: ФЕДЕРАЛЬНАЯ СЛУЖБА ГОСУДАРСТВЕННОЙ

РЕГИСТРАЦИИ, КАДАСТРА И КАРТОГРАФИИ

Действителен: с 27.06.2023 по 19.09.2024

полное наименование должности

инициалы, фамилия

Земельный участок

вид объекта недвижимости

Лист № 13 раздела 3.2

Всего листов раздела 3.2: 32

Всего разделов: 8

Всего листов выписки: 169

19.02.2024г. № КУВИ-001/2024-50241578

Кадастровый номер:

53:12:0804003:40

1	2	3	4	5
342	538472.83	2310285.05	-	-
343	538417.36	2310320.59	-	-
344	538357.12	2310366.78	-	-
345	538337.37	2310375.68	-	-
346	538320.47	2310388.48	-	-
347	538304.49	2310400.47	-	-
348	538288.47	2310412.36	-	-
349	538272.4	2310423.94	-	-
350	538259.96	2310431.77	-	-
351	538255.37	2310434.31	-	-
352	538243.28	2310443.92	-	-
353	538229.73	2310454.7	-	-
354	538216.76	2310467.17	-	-
355	538196.12	2310484.5	-	-
356	538177.67	2310500.17	-	-
357	538147.26	2310533.1	-	-
358	538110.28	2310564.76	-	-
359	538085	2310594.84	-	-
360	538028.41	2310641.63	-	-
361	537994.14	2310679.48	-	-
362	537982.54	2310695.62	-	-
363	537957.42	2310715.8	-	-
364	537936.61	2310735.74	-	-
365	537875.89	2310802.99	-	-
366	537812.07	2310866.95	-	-
367	537780.94	2310900.46	-	-
368	537768.59	2310915.94	-	-
369	537741.63	2310942.2	-	-
370	537730.37	2310948.84	-	-



ДОКУМЕНТ ПОДПИСАН
ЭЛЕКТРОННОЙ ПОДПИСЬЮ

Сертификат: 00ВВ056В7401СВ38D2В3576АСDС8425108

Владелец: ФЕДЕРАЛЬНАЯ СЛУЖБА ГОСУДАРСТВЕННОЙ

РЕГИСТРАЦИИ, КАДАСТРА И КАРТОГРАФИИ

Действителен: с 27.06.2023 по 19.09.2024

полное наименование должности

инициалы, фамилия

Земельный участок

вид объекта недвижимости

Лист № 14 раздела 3.2

Всего листов раздела 3.2: 32

Всего разделов: 8

Всего листов выписки: 169

19.02.2024г. № КУВИ-001/2024-50241578

Кадастровый номер:

53:12:0804003:40

1	2	3	4	5
371	537712.98	2310962.84	-	-
372	537700.35	2310979.9	-	-
373	537683.18	2311004.36	-	-
374	537659.09	2311033.98	-	-
375	537648.29	2311048.85	-	-
376	537632.77	2311071.43	-	-
377	537622.88	2311086.48	-	-
378	537614.91	2311106.09	-	-
379	537611.14	2311110.27	-	-
380	537583.92	2311126.6	-	-
381	537567.56	2311147.56	-	-
382	537556.74	2311163.27	-	-
383	537542.72	2311181.15	-	-
384	537529.04	2311198.67	-	-
385	537519.45	2311211.33	-	-
386	537503.66	2311233.27	-	-
1	537494.4	2311245.57	-	-
1	540339.41	2308876.34	-	-
2	540351.2	2308886.11	-	-
3	540357.44	2308889.43	-	-
4	540354.89	2308879.03	-	-
5	540330.08	2308843	-	-
6	540319.24	2308851.58	-	-
1	540339.41	2308876.34	-	-
1	538494.42	2306595.74	-	-
2	538517.67	2306583.05	-	-
3	538526.12	2306536.54	-	-
4	538507.09	2306485.82	-	-
5	538460.57	2306487.93	-	-



ДОКУМЕНТ ПОДПИСАН
ЭЛЕКТРОННОЙ ПОДПИСЬЮ

Сертификат: 00ВВ056В7401СВ38D2В3576АСDC8425108

Владелец: ФЕДЕРАЛЬНАЯ СЛУЖБА ГОСУДАРСТВЕННОЙ

РЕГИСТРАЦИИ, КАДАСТРА И КАРТОГРАФИИ

Действителен: с 27.06.2023 по 19.09.2024

полное наименование должности

инициалы, фамилия

Земельный участок

вид объекта недвижимости

Лист № 15 раздела 3.2

Всего листов раздела 3.2: 32

Всего разделов: 8

Всего листов выписки: 169

19.02.2024г. № КУВИ-001/2024-50241578

Кадастровый номер:

53:12:0804003:40

1	2	3	4	5
6	538437.32	2306468.9	-	-
7	538443.66	2306445.65	-	-
8	538462.68	2306443.54	-	-
9	538500.74	2306449.88	-	-
10	538504.96	2306375.89	-	-
11	538464.78	2306333.62	-	-
12	538380.21	2306333.62	-	-
13	538373.88	2306373.78	-	-
14	538340.06	2306418.17	-	-
15	538304.11	2306426.63	-	-
16	538278.74	2306422.41	-	-
17	538261.82	2306403.38	-	-
18	537987	2306540.8	-	-
19	537674.11	2306712.03	-	-
20	537724.85	2306716.26	-	-
21	537758.68	2306728.94	-	-
22	537792.51	2306750.08	-	-
23	537788.29	2306775.45	-	-
24	537811.55	2306845.2	-	-
25	537826.36	2306864.23	-	-
26	537858.07	2306868.46	-	-
27	537908.82	2306936.1	-	-
28	537991.27	2306919.19	-	-
29	538058.92	2306862.1	-	-
30	538063.14	2306800.8	-	-
31	538115.99	2306760.63	-	-
32	538118.1	2306724.7	-	-
33	538143.47	2306703.56	-	-
34	538194.21	2306720.47	-	-



ДОКУМЕНТ ПОДПИСАН
ЭЛЕКТРОННОЙ ПОДПИСЬЮ

Сертификат: 00ВВ056В7401СВ38D2В3576АСDС8425108

Владелец: ФЕДЕРАЛЬНАЯ СЛУЖБА ГОСУДАРСТВЕННОЙ

РЕГИСТРАЦИИ, КАДАСТРА И КАРТОГРАФИИ

Действителен: с 27.06.2023 по 19.09.2024

полное наименование должности

инициалы, фамилия

Земельный участок

вид объекта недвижимости

Лист № 16 раздела 3.2

Всего листов раздела 3.2: 32

Всего разделов: 8

Всего листов выписки: 169

19.02.2024г. № КУВИ-001/2024-50241578

Кадастровый номер:

53:12:0804003:40

1	2	3	4	5
35	538240.73	2306756.4	-	-
36	538283.02	2306779.65	-	-
37	538302.05	2306788.11	-	-
38	538321.07	2306783.88	-	-
39	538327.41	2306766.97	-	-
40	538371.81	2306739.49	-	-
41	538390.83	2306661.27	-	-
42	538392.94	2306625.34	-	-
43	538441.56	2306606.31	-	-
1	538494.42	2306595.74	-	-
1	537452.15	2306834.69	-	-
2	537481.76	2306853.71	-	-
3	537485.99	2306874.85	-	-
4	537545.19	2306874.85	-	-
5	537572.67	2306893.87	-	-
6	537604.39	2306936.15	-	-
7	537633.99	2306946.72	-	-
8	537684.73	2306948.83	-	-
9	537731.24	2306919.23	-	-
10	537714.33	2306895.98	-	-
11	537701.63	2306853.7	-	-
12	537707.98	2306824.11	-	-
13	537682.6	2306805.09	-	-
14	537636.08	2306781.84	-	-
15	537619.17	2306762.81	-	-
16	537617.05	2306724.76	-	-
17	537428.9	2306830.46	-	-
1	537452.15	2306834.69	-	-
1	537555.75	2307246.86	-	-



ДОКУМЕНТ ПОДПИСАН
ЭЛЕКТРОННОЙ ПОДПИСЬЮ

Сертификат: 00ВВ056В7401СВ38D2В3576АСDС8425108

Владелец: ФЕДЕРАЛЬНАЯ СЛУЖБА ГОСУДАРСТВЕННОЙ

РЕГИСТРАЦИИ, КАДАСТРА И КАРТОГРАФИИ

Действителен: с 27.06.2023 по 19.09.2024

полное наименование должности

инициалы, фамилия

Земельный участок

вид объекта недвижимости

Лист № 17 раздела 3.2

Всего листов раздела 3.2: 32

Всего разделов: 8

Всего листов выписки: 169

19.02.2024г. № КУВИ-001/2024-50241578

Кадастровый номер:

53:12:0804003:40

1	2	3	4	5
2	537566.32	2307246.86	-	-
3	537579	2307232.06	-	-
4	537551.52	2307200.35	-	-
5	537551.51	2307183.44	-	-
6	537566.31	2307174.98	-	-
7	537564.19	2307147.5	-	-
8	537540.93	2307141.16	-	-
9	537540.93	2307128.48	-	-
10	537578.98	2307105.22	-	-
11	537612.81	2307109.45	-	-
12	537674.12	2307071.4	-	-
13	537600.12	2307054.49	-	-
14	537473.26	2307010.1	-	-
1	537555.75	2307246.86	-	-
1	537740.35	2307775.58	-	-
2	537812.26	2307974.29	-	-
3	537943.34	2307976.4	-	-
4	537953.92	2307986.97	-	-
5	537972.94	2307991.19	-	-
6	537991.97	2307991.19	-	-
7	538030.03	2307980.62	-	-
8	538049.05	2307982.74	-	-
9	538061.75	2307999.64	-	-
10	538000.44	2308041.92	-	-
11	537975.07	2308046.16	-	-
12	537989.87	2308099	-	-
13	537987.76	2308151.85	-	-
14	537962.4	2308206.81	-	-
15	537920.12	2308255.43	-	-



ДОКУМЕНТ ПОДПИСАН
ЭЛЕКТРОННОЙ ПОДПИСЬЮ

Сертификат: 00ВВ056В7401СВ38D2В3576АСDC8425108

Владелец: ФЕДЕРАЛЬНАЯ СЛУЖБА ГОСУДАРСТВЕННОЙ

РЕГИСТРАЦИИ, КАДАСТРА И КАРТОГРАФИИ

Действителен: с 27.06.2023 по 19.09.2024

полное наименование должности

инициалы, фамилия

Земельный участок

вид объекта недвижимости

Лист № 18 раздела 3.2

Всего листов раздела 3.2: 32

Всего разделов: 8

Всего листов выписки: 169

19.02.2024г. № КУВИ-001/2024-50241578

Кадастровый номер:

53:12:0804003:40

1	2	3	4	5
16	537941.27	2308314.62	-	-
17	538180.21	2308511.2	-	-
18	538186.54	2308473.16	-	-
19	538171.74	2308437.22	-	-
20	538197.11	2308399.17	-	-
21	538247.85	2308411.85	-	-
22	538288.02	2308441.44	-	-
23	538313.4	2308473.15	-	-
24	538378.95	2308606.32	-	-
25	538323.99	2308619.01	-	-
26	538357.82	2308644.38	-	-
27	538664.39	2308692.98	-	-
28	538681.3	2308686.64	-	-
29	538681.3	2308669.73	-	-
30	538677.06	2308591.51	-	-
31	538700.31	2308515.41	-	-
32	538725.68	2308492.16	-	-
33	538721.44	2308466.79	-	-
34	538732.01	2308409.72	-	-
35	538740.46	2308373.78	-	-
36	538742.57	2308335.73	-	-
37	538748.91	2308308.25	-	-
38	538786.96	2308291.34	-	-
39	538848.27	2308293.45	-	-
40	538903.25	2308310.36	-	-
41	538905.36	2308253.28	-	-
42	539019.53	2308257.5	-	-
43	539032.21	2308234.25	-	-
44	539019.52	2308200.43	-	-



ДОКУМЕНТ ПОДПИСАН
ЭЛЕКТРОННОЙ ПОДПИСЬЮ

Сертификат: 00ВВ056В7401СВ38D2В3576АСDC8425108

Владелец: ФЕДЕРАЛЬНАЯ СЛУЖБА ГОСУДАРСТВЕННОЙ

РЕГИСТРАЦИИ, КАДАСТРА И КАРТОГРАФИИ

Действителен: с 27.06.2023 по 19.09.2024

полное наименование должности

инициалы, фамилия

Земельный участок

вид объекта недвижимости

Лист № 19 раздела 3.2

Всего листов раздела 3.2: 32

Всего разделов: 8

Всего листов выписки: 169

19.02.2024г. № КУВИ-001/2024-50241578

Кадастровый номер:

53:12:0804003:40

1	2	3	4	5
45	538934.94	2308145.47	-	-
46	538922.26	2308168.72	-	-
47	538884.2	2308168.72	-	-
48	538791.16	2308039.78	-	-
49	538712.92	2307906.61	-	-
50	538668.52	2307908.72	-	-
51	538624.12	2307934.09	-	-
52	538609.33	2307961.57	-	-
53	538609.33	2307984.82	-	-
54	538628.36	2308020.76	-	-
55	538594.53	2308022.88	-	-
56	538579.73	2308005.97	-	-
57	538459.22	2307953.12	-	-
58	538440.19	2307974.26	-	-
59	538332.36	2307970.04	-	-
60	538273.16	2307957.36	-	-
61	538247.79	2307938.34	-	-
62	538243.55	2307883.37	-	-
63	538241.44	2307866.46	-	-
64	538190.69	2307872.81	-	-
65	538144.18	2307877.03	-	-
66	538093.44	2307891.83	-	-
67	538055.38	2307889.72	-	-
68	538040.58	2307872.81	-	-
69	538038.47	2307860.13	-	-
70	538076.52	2307845.33	-	-
71	538120.92	2307828.42	-	-
72	538114.57	2307777.68	-	-
73	538093.43	2307777.68	-	-



ДОКУМЕНТ ПОДПИСАН
ЭЛЕКТРОННОЙ ПОДПИСЬЮ

Сертификат: 00ВВ056В7401СВ38D2В3576АСDС8425108

Владелец: ФЕДЕРАЛЬНАЯ СЛУЖБА ГОСУДАРСТВЕННОЙ

РЕГИСТРАЦИИ, КАДАСТРА И КАРТОГРАФИИ

Действителен: с 27.06.2023 по 19.09.2024

полное наименование должности

инициалы, фамилия

Земельный участок

вид объекта недвижимости

Лист № 20 раздела 3.2

Всего листов раздела 3.2: 32

Всего разделов: 8

Всего листов выписки: 169

19.02.2024г. № КУВИ-001/2024-50241578

Кадастровый номер:

53:12:0804003:40

1	2	3	4	5
74	538076.52	2307792.48	-	-
75	538036.34	2307771.35	-	-
76	538030	2307724.84	-	-
77	538053.25	2307693.13	-	-
78	538082.84	2307691.01	-	-
79	538135.71	2307733.29	-	-
80	538135.71	2307767.11	-	-
81	538192.79	2307750.2	-	-
82	538186.45	2307722.72	-	-
83	538188.56	2307667.76	-	-
84	538118.78	2307606.45	-	-
85	538078.6	2307549.38	-	-
86	538038.43	2307583.21	-	-
87	538002.49	2307585.32	-	-
88	537964.44	2307636.06	-	-
89	537898.91	2307699.48	-	-
90	537816.46	2307699.48	-	-
91	537753.02	2307686.8	-	-
92	537731.87	2307598.02	-	-
93	537738.2	2307494.43	-	-
94	537776.24	2307376.06	-	-
95	537676.88	2307414.11	-	-
96	537611.34	2307409.88	-	-
1	537740.35	2307775.58	-	-
1	534446.4	2302829.89	-	-
2	534444.47	2302828.56	-	-
3	534445.06	2302831.82	-	-
1	534446.4	2302829.89	-	-
1	534645.7	2302968.05	-	-



ДОКУМЕНТ ПОДПИСАН
ЭЛЕКТРОННОЙ ПОДПИСЬЮ

Сертификат: 00ВВ056В7401СВ38D2В3576АСDС8425108

Владелец: ФЕДЕРАЛЬНАЯ СЛУЖБА ГОСУДАРСТВЕННОЙ

РЕГИСТРАЦИИ, КАДАСТРА И КАРТОГРАФИИ

Действителен: с 27.06.2023 по 19.09.2024

полное наименование должности

инициалы, фамилия

Земельный участок

вид объекта недвижимости

Лист № 21 раздела 3.2

Всего листов раздела 3.2: 32

Всего разделов: 8

Всего листов выписки: 169

19.02.2024г. № КУВИ-001/2024-50241578

Кадастровый номер:

53:12:0804003:40

1	2	3	4	5
2	534643.78	2302966.71	-	-
3	534644.36	2302969.97	-	-
1	534645.7	2302968.05	-	-
1	538083.92	2308224.32	2601600000	5
2	538130.65	2308188.08	2601600000	5
3	538162.2	2308181.06	2601600000	5
4	538238.15	2308290.95	2601600000	5
5	538218.28	2308314.33	2601600000	5
6	538184.4	2308297.97	2601600000	5
7	538180.89	2308329.53	2601600000	5
8	538125.98	2308342.39	2601600000	5
9	538100.27	2308324.86	2601600000	5
10	538087.42	2308295.63	2601600000	5
1	538083.92	2308224.32	2601600000	5
1	538499.89	2308207.17	2601600000	5
2	538524.95	2308162.22	2601600000	5
3	538558.7	2308126.62	2601600000	5
4	538588.64	2308205.92	2601600000	5
5	538664.9	2308238.44	2601600000	5
6	538748.66	2308299.73	2601600000	5
7	538722.41	2308327.25	2601600000	5
8	538653.65	2308344.76	2601600000	5
9	538556.14	2308342.26	2601600000	5
10	538487.38	2308309.74	2601600000	5
11	538509.89	2308250.95	2601600000	5
1	538499.89	2308207.17	2601600000	5
1	541063.34	2309798.82	-	-
2	541071.31	2309831.64	-	-
3	541075.97	2309854.94	-	-



ДОКУМЕНТ ПОДПИСАН
ЭЛЕКТРОННОЙ ПОДПИСЬЮ

Сертификат: 00ВВ056В7401СВ38D2В3576АСDС8425108

Владелец: ФЕДЕРАЛЬНАЯ СЛУЖБА ГОСУДАРСТВЕННОЙ

РЕГИСТРАЦИИ, КАДАСТРА И КАРТОГРАФИИ

Действителен: с 27.06.2023 по 19.09.2024

полное наименование должности

инициалы, фамилия

Земельный участок

вид объекта недвижимости

Лист № 22 раздела 3.2

Всего листов раздела 3.2: 32

Всего разделов: 8

Всего листов выписки: 169

19.02.2024г. № КУВИ-001/2024-50241578

Кадастровый номер:

53:12:0804003:40

1	2	3	4	5
4	541077.13	2309871.24	-	-
5	541056.18	2309901.52	-	-
6	541043.38	2309923.65	-	-
7	541014.28	2309944.61	-	-
8	540937.46	2309964.41	-	-
9	540886.09	2309984.21	-	-
10	540770.9	2309928.25	-	-
11	540714.75	2309934.73	-	-
12	540598.57	2309930.79	-	-
13	540635.1	2310050.78	-	-
14	540577.7	2310062.9	-	-
15	540568.53	2310042.99	-	-
16	540557.49	2310036.36	-	-
17	540525.9	2310001.64	-	-
18	540508.54	2309927.29	-	-
19	540593.95	2309859.21	-	-
20	540574.51	2309761.94	-	-
21	540518.95	2309684.12	-	-
22	540405.07	2309682.73	-	-
23	540281.05	2309785.98	-	-
24	540308.5	2309857.4	-	-
25	540139.39	2310025.51	-	-
26	540198.01	2310126.8	-	-
27	540313.97	2310160.84	-	-
28	540357.72	2310077.47	-	-
29	540395.21	2310010.07	-	-
30	540439.65	2309971.86	-	-
31	540475.71	2310081.76	-	-
32	540474.49	2310123.42	-	-



ДОКУМЕНТ ПОДПИСАН
ЭЛЕКТРОННОЙ ПОДПИСЬЮ

Сертификат: 00ВВ056В7401СВ38D2В3576АСDС8425108

Владелец: ФЕДЕРАЛЬНАЯ СЛУЖБА ГОСУДАРСТВЕННОЙ

РЕГИСТРАЦИИ, КАДАСТРА И КАРТОГРАФИИ

Действителен: с 27.06.2023 по 19.09.2024

полное наименование должности

инициалы, фамилия

Земельный участок

вид объекта недвижимости

Лист № 23 раздела 3.2

Всего листов раздела 3.2: 32

Всего разделов: 8

Всего листов выписки: 169

19.02.2024г. № КУВИ-001/2024-50241578

Кадастровый номер:

53:12:0804003:40

1	2	3	4	5
33	540469.54	2310145.96	-	-
34	540405.52	2310189.79	-	-
35	540334.68	2310235.09	-	-
36	540285.18	2310222.45	-	-
37	540246.48	2310238.78	-	-
38	540188.55	2310260.89	-	-
39	540031.63	2310355.68	-	-
40	539881.03	2310352.52	-	-
41	539811.52	2310321.98	-	-
42	539695.53	2310441.81	-	-
43	539574.69	2310520.51	-	-
44	539538.32	2310531.83	-	-
45	539486.55	2310554.33	-	-
46	539256.24	2310550.51	-	-
47	539187.96	2310559.71	-	-
48	539109.85	2310539.98	-	-
49	539076.68	2310547.35	-	-
50	539051.4	2310584.22	-	-
51	539034.55	2310591.59	-	-
52	539004.38	2310602.77	-	-
53	538972.15	2310592.64	-	-
54	538585.64	2310717.44	-	-
55	538262.67	2310893.9	-	-
56	538228.88	2310898.06	-	-
57	538126.2	2310907.53	-	-
58	538002.13	2311036.25	-	-
59	537910.42	2311121.84	-	-
60	537833.44	2311237.54	-	-
61	537720.07	2311351.21	-	-



ДОКУМЕНТ ПОДПИСАН
ЭЛЕКТРОННОЙ ПОДПИСЬЮ

Сертификат: 00ВВ056В7401СВ38D2В3576АСDС8425108

Владелец: ФЕДЕРАЛЬНАЯ СЛУЖБА ГОСУДАРСТВЕННОЙ

РЕГИСТРАЦИИ, КАДАСТРА И КАРТОГРАФИИ

Действителен: с 27.06.2023 по 19.09.2024

полное наименование должности

инициалы, фамилия

Земельный участок

вид объекта недвижимости

Лист № 24 раздела 3.2

Всего листов раздела 3.2: 32

Всего разделов: 8

Всего листов выписки: 169

19.02.2024г. № КУВИ-001/2024-50241578

Кадастровый номер:

53:12:0804003:40

1	2	3	4	5
62	537619.15	2311412.84	-	-
63	537550.51	2311320.8	-	-
64	537556.72	2311312.06	-	-
65	537573.83	2311306.67	-	-
66	537586.43	2311289.17	-	-
67	537593.48	2311267.24	-	-
68	537604.76	2311252.5	-	-
69	537630.96	2311217.16	-	-
70	537656.32	2311181.6	-	-
71	537664.56	2311152.93	-	-
72	537684.64	2311133.82	-	-
73	537694	2311117.06	-	-
74	537700.96	2311107.17	-	-
75	537717.58	2311086.12	-	-
76	537739.69	2311060.72	-	-
77	537764.16	2311032.07	-	-
78	537788.94	2310999.68	-	-
79	537801.37	2310975.88	-	-
80	537834.03	2310944.38	-	-
81	537882.44	2310890.86	-	-
82	537924.87	2310841.55	-	-
83	537994.35	2310775.65	-	-
84	538024.67	2310737.92	-	-
85	538065.43	2310705.37	-	-
86	538100.67	2310666.15	-	-
87	538148.62	2310623.11	-	-
88	538206.06	2310579.65	-	-
89	538233.76	2310564.4	-	-
90	538253.43	2310548.26	-	-



ДОКУМЕНТ ПОДПИСАН
ЭЛЕКТРОННОЙ ПОДПИСЬЮ

Сертификат: 00ВВ056В7401СВ38D2В3576АСDС8425108

Владелец: ФЕДЕРАЛЬНАЯ СЛУЖБА ГОСУДАРСТВЕННОЙ

РЕГИСТРАЦИИ, КАДАСТРА И КАРТОГРАФИИ

Действителен: с 27.06.2023 по 19.09.2024

полное наименование должности

инициалы, фамилия

Земельный участок

вид объекта недвижимости

Лист № 25 раздела 3.2

Всего листов раздела 3.2: 32

Всего разделов: 8

Всего листов выписки: 169

19.02.2024г. № КУВИ-001/2024-50241578

Кадастровый номер:

53:12:0804003:40

1	2	3	4	5
91	538275.37	2310530.49	-	-
92	538303.35	2310506.43	-	-
93	538326.09	2310486.86	-	-
94	538348.8	2310467.24	-	-
95	538367.65	2310450.92	-	-
96	538385.12	2310436.56	-	-
97	538392.81	2310427	-	-
98	538453.1	2310385.95	-	-
99	538528.97	2310320.45	-	-
100	538609.55	2310268.74	-	-
101	538721.53	2310196.68	-	-
102	538793.02	2310152.83	-	-
103	538846.97	2310118.45	-	-
104	538888.22	2310098.41	-	-
105	538993.44	2310041.88	-	-
106	539153.2	2309963.99	-	-
107	539322.25	2309887.98	-	-
108	539362.57	2309876.9	-	-
109	539371.38	2309875.7	-	-
110	539400.51	2309867.6	-	-
111	539426.38	2309861.64	-	-
112	539454.97	2309844.68	-	-
113	539458.57	2309840.68	-	-
114	539479.37	2309823.43	-	-
115	539515.22	2309806.14	-	-
116	539541.08	2309796.07	-	-
117	539555.44	2309790.85	-	-
118	539592.18	2309781.98	-	-
119	539611.42	2309775.49	-	-



ДОКУМЕНТ ПОДПИСАН
ЭЛЕКТРОННОЙ ПОДПИСЬЮ

Сертификат: 00ВВ056В7401СВ38D2В3576АСDС8425108

Владелец: ФЕДЕРАЛЬНАЯ СЛУЖБА ГОСУДАРСТВЕННОЙ

РЕГИСТРАЦИИ, КАДАСТРА И КАРТОГРАФИИ

Действителен: с 27.06.2023 по 19.09.2024

полное наименование должности

инициалы, фамилия

Земельный участок

вид объекта недвижимости

Лист № 26 раздела 3.2

Всего листов раздела 3.2: 32

Всего разделов: 8

Всего листов выписки: 169

19.02.2024г. № КУВИ-001/2024-50241578

Кадастровый номер:

53:12:0804003:40

1	2	3	4	5
120	539619.14	2309771.02	-	-
121	539631.8	2309763.02	-	-
122	539653.34	2309750.75	-	-
123	539679.77	2309736.89	-	-
124	539690.45	2309731.62	-	-
125	539701.81	2309723.95	-	-
126	539714.3	2309715.53	-	-
127	539722.39	2309709.76	-	-
128	539730.81	2309704.76	-	-
129	539739.22	2309698.94	-	-
130	539768.76	2309678.77	-	-
131	539813.73	2309649.13	-	-
132	539895.08	2309604.79	-	-
133	540009.67	2309535.6	-	-
134	540067.01	2309494.53	-	-
135	540190.13	2309411.12	-	-
136	540278.34	2309364.2	-	-
137	540283.48	2309359.84	-	-
138	540295.15	2309356.07	-	-
139	540342.68	2309313.99	-	-
140	540398.33	2309266.22	-	-
141	540406.35	2309255.57	-	-
142	540453.12	2309215.88	-	-
143	540536.36	2309148.94	-	-
144	540610	2309083.6	-	-
145	540621.68	2309098.01	-	-
146	540630.88	2309086.96	-	-
147	540637.16	2309079.43	-	-
148	540778.86	2309218.93	-	-



ДОКУМЕНТ ПОДПИСАН
ЭЛЕКТРОННОЙ ПОДПИСЬЮ

Сертификат: 00ВВ056В7401СВ38D2В3576АСDС8425108

Владелец: ФЕДЕРАЛЬНАЯ СЛУЖБА ГОСУДАРСТВЕННОЙ

РЕГИСТРАЦИИ, КАДАСТРА И КАРТОГРАФИИ

Действителен: с 27.06.2023 по 19.09.2024

полное наименование должности

инициалы, фамилия

Земельный участок

вид объекта недвижимости

Лист № 27 раздела 3.2

Всего листов раздела 3.2: 32

Всего разделов: 8

Всего листов выписки: 169

19.02.2024г. № КУВИ-001/2024-50241578

Кадастровый номер:

53:12:0804003:40

1	2	3	4	5
149	540811	2309250.56	-	-
150	540818.57	2309257.82	-	-
151	540846.68	2309284.74	-	-
152	540924.57	2309378.97	-	-
153	540929.77	2309435.35	-	-
154	540932.74	2309521.42	-	-
155	540965.75	2309564.08	-	-
156	540999.51	2309614.15	-	-
157	541004.36	2309636.37	-	-
158	541021.21	2309655.32	-	-
159	541037.8	2309669.28	-	-
160	541048.33	2309674.81	-	-
161	541055.18	2309682.71	-	-
162	541055.96	2309692.18	-	-
163	541052.28	2309703.24	-	-
164	541047.28	2309710.88	-	-
165	541043.85	2309720.09	-	-
166	541044.91	2309737.21	-	-
167	541047.28	2309769.59	-	-
168	541051.49	2309784.07	-	-
1	541063.34	2309798.82	-	-
1	540666.76	2309116.21	-	-
2	540678.8	2309132.04	-	-
3	540699.27	2309147.28	-	-
4	540719.68	2309166.33	-	-
5	540737.05	2309180.75	-	-
6	540745.09	2309185.69	-	-
7	540637.16	2309079.43	-	-
8	540633.34	2309084.02	-	-



ДОКУМЕНТ ПОДПИСАН
ЭЛЕКТРОННОЙ ПОДПИСЬЮ

Сертификат: 00ВВ056В7401СВ38D2В3576АСDС8425108

Владелец: ФЕДЕРАЛЬНАЯ СЛУЖБА ГОСУДАРСТВЕННОЙ

РЕГИСТРАЦИИ, КАДАСТРА И КАРТОГРАФИИ

Действителен: с 27.06.2023 по 19.09.2024

полное наименование должности

инициалы, фамилия

Земельный участок

вид объекта недвижимости

Лист № 28 раздела 3.2

Всего листов раздела 3.2: 32

Всего разделов: 8

Всего листов выписки: 169

19.02.2024г. № КУВИ-001/2024-50241578

Кадастровый номер:

53:12:0804003:40

1	2	3	4	5
9	540649.29	2309101.01	-	-
1	540666.76	2309116.21	-	-
1	540028.97	2308360.93	2601600000	5
2	539956.1	2308376.07	2601600000	5
3	539939.84	2308356.44	2601600000	5
4	539937.6	2308325.59	2601600000	5
5	539954.98	2308314.37	2601600000	5
6	540020	2308302.6	2601600000	5
1	540028.97	2308360.93	2601600000	5
1	540583.26	2305427.8	2601600000	5
2	540639.62	2305515.55	2601600000	5
3	540694.76	2305583.64	2601600000	5
4	540745.16	2305632.66	2601600000	5
5	540796.65	2305670.62	2601600000	5
6	540948.94	2305754.49	2601600000	5
7	540997.22	2305791.36	2601600000	5
8	541031.86	2305842.68	2601600000	5
9	541104.59	2305986.32	2601600000	5
10	541167.53	2306106.96	2601600000	5
11	541275.09	2306306.72	2601600000	5
12	541308.22	2306386.53	2601600000	5
13	541325.1	2306469.89	2601600000	5
14	541341.25	2306581.56	2601600000	5
15	541368.2	2306677.06	2601600000	5
16	541410.22	2306744.5	2601600000	5
17	541477.16	2306825.51	2601600000	5
18	541541.88	2306908.36	2601600000	5
19	541641.14	2307046.63	-	2.5
20	541507.36	2307141.1	-	2.5



ДОКУМЕНТ ПОДПИСАН
ЭЛЕКТРОННОЙ ПОДПИСЬЮ

Сертификат: 00ВВ056В7401СВ38D2В3576АСDC8425108

Владелец: ФЕДЕРАЛЬНАЯ СЛУЖБА ГОСУДАРСТВЕННОЙ

РЕГИСТРАЦИИ, КАДАСТРА И КАРТОГРАФИИ

Действителен: с 27.06.2023 по 19.09.2024

полное наименование должности

инициалы, фамилия

Земельный участок

вид объекта недвижимости

Лист № 29 раздела 3.2

Всего листов раздела 3.2: 32

Всего разделов: 8

Всего листов выписки: 169

19.02.2024г. № КУВИ-001/2024-50241578

Кадастровый номер:

53:12:0804003:40

1	2	3	4	5
21	541476.5	2307108	-	2.5
22	541435.23	2307095.3	-	2.5
23	541358.1	2307112.49	-	2.5
24	541359.78	2307195.53	-	2.5
25	541401.31	2307269.6	-	2.5
26	541442.27	2307263.99	-	2.5
27	541466.4	2307248.84	-	2.5
28	541493.33	2307327.39	2601600000	5
29	541533.17	2307316.17	2601600000	5
30	541541.15	2307340.82	2601600000	5
31	541538.9	2307372.36	2601600000	5
32	541525.88	2307381.26	2601600000	5
33	541516.34	2307398.65	2601600000	5
34	541521.39	2307432.32	2601600000	5
35	541543.83	2307442.98	2601600000	5
36	541559.19	2307471.47	2601600000	5
37	541548.32	2307508.63	2601600000	5
38	541561.79	2307558.57	2601600000	5
39	541550.19	2307595.37	2601600000	5
40	541550.19	2307608.89	2601600000	5
41	541563.71	2307608.88	2601600000	5
42	541591.53	2307601.78	2601600000	5
43	541594.9	2307560.26	2601600000	5
44	541624.07	2307621.98	2601600000	5
45	541647.07	2307660.69	2601600000	5
46	541647.08	2307674.2	2601600000	5
47	541593	2307653.94	2601600000	5
48	541515.78	2307612.44	2601600000	5
49	541483.25	2307516.93	2601600000	5



ДОКУМЕНТ ПОДПИСАН
ЭЛЕКТРОННОЙ ПОДПИСЬЮ

Сертификат: 00ВВ056В7401СВ38D2В3576АСDС8425108

Владелец: ФЕДЕРАЛЬНАЯ СЛУЖБА ГОСУДАРСТВЕННОЙ

РЕГИСТРАЦИИ, КАДАСТРА И КАРТОГРАФИИ

Действителен: с 27.06.2023 по 19.09.2024

полное наименование должности

инициалы, фамилия

Земельный участок

вид объекта недвижимости

Лист № 30 раздела 3.2

Всего листов раздела 3.2: 32

Всего разделов: 8

Всего листов выписки: 169

19.02.2024г. № КУВИ-001/2024-50241578

Кадастровый номер:

53:12:0804003:40

1	2	3	4	5
50	541199.43	2306850.28	2601600000	5
51	541113.06	2306650.71	2601600000	5
52	540943.51	2306257.89	2601600000	5
53	540757.1	2305830.83	2601600000	5
54	540664.42	2305614.41	2601600000	5
55	540577.41	2305433.79	2601600000	5
1	540583.26	2305427.8	2601600000	5
1	537898.07	2306718.26	2601600000	5
2	537894.84	2306683.75	2601600000	5
3	537928.25	2306667.58	2601600000	5
4	537993.99	2306664.34	2601600000	5
5	538040.33	2306675.13	2601600000	5
6	538039.25	2306702.08	2601600000	5
7	537970.28	2306735.51	2601600000	5
1	537898.07	2306718.26	2601600000	5
1	539909.82	2308111.72	-	5
2	539828.52	2308074.3	-	-
3	539856.16	2308004.33	-	-
4	539942.35	2308012.47	-	-
5	539948.85	2308045.01	-	-
6	539958.61	2308095.45	-	-
1	539909.82	2308111.72	-	-
1	539077.87	2304379.19	-	5
2	539124.94	2304373.73	-	-
3	539160.15	2304364.17	-	-
4	539217.51	2304343.18	-	-
5	539348.51	2304281.5	-	-
6	539414.85	2304257.92	-	-
7	539440.91	2304251.82	-	-



ДОКУМЕНТ ПОДПИСАН
ЭЛЕКТРОННОЙ ПОДПИСЬЮ

Сертификат: 00ВВ056В7401СВ38D2В3576АСDC8425108

Владелец: ФЕДЕРАЛЬНАЯ СЛУЖБА ГОСУДАРСТВЕННОЙ

РЕГИСТРАЦИИ, КАДАСТРА И КАРТОГРАФИИ

Действителен: с 27.06.2023 по 19.09.2024

полное наименование должности

инициалы, фамилия

Земельный участок

вид объекта недвижимости

Лист № 31 раздела 3.2

Всего листов раздела 3.2: 32

Всего разделов: 8

Всего листов выписки: 169

19.02.2024г. № КУВИ-001/2024-50241578

Кадастровый номер:

53:12:0804003:40

1	2	3	4	5
8	539481.16	2304249.82	-	-
9	539521.57	2304252.22	-	-
10	539561.9	2304264.94	-	-
11	539632.38	2304306.13	-	-
12	539692.19	2304343.59	-	-
13	539787.15	2304404.07	-	-
14	539932.82	2304501.52	-	-
15	539968.08	2304536.46	-	-
16	540004.19	2304601.8	-	-
17	540038.37	2304675.18	-	-
18	540056.94	2304703.77	-	-
19	540100.28	2304747.03	-	-
20	540182.27	2304809.08	-	-
21	540244.03	2304866.22	-	-
22	540295.12	2304929.84	-	-
23	540383.49	2305075.63	-	-
24	540466	2305222.08	-	-
25	540561.84	2305389.44	-	-
26	540542.12	2305396.93	-	-
27	540434.7	2305340.59	-	-
28	540233.55	2305232.11	-	-
29	539836.51	2305024.12	-	-
30	539638.52	2304919.85	-	-
31	539463.17	2304828.23	-	-
32	539232	2304708.17	-	-
33	538945.02	2304559.67	-	-
34	538660.14	2304403.81	-	-
35	538507.43	2304324.3	-	-
36	537989.69	2304065.1	-	-



ДОКУМЕНТ ПОДПИСАН
ЭЛЕКТРОННОЙ ПОДПИСЬЮ

Сертификат: 00ВВ056В7401СВ38D2В3576АСDС8425108

Владелец: ФЕДЕРАЛЬНАЯ СЛУЖБА ГОСУДАРСТВЕННОЙ

РЕГИСТРАЦИИ, КАДАСТРА И КАРТОГРАФИИ

Действителен: с 27.06.2023 по 19.09.2024

полное наименование должности

инициалы, фамилия

Земельный участок

вид объекта недвижимости

Лист № 32 раздела 3.2

Всего листов раздела 3.2: 32

Всего разделов: 8

Всего листов выписки: 169

19.02.2024г. № КУВИ-001/2024-50241578

Кадастровый номер:

53:12:0804003:40

1	2	3	4	5
37	538033.83	2304035.98	-	-
38	538074.44	2304013.14	-	-
39	538093.88	2304029.31	-	-
40	538145.75	2304064.89	-	-
41	538215.26	2304092.92	-	-
42	538317	2304120.41	-	-
43	538388.07	2304150.25	-	-
44	538432.04	2304174.67	-	-
45	538558.47	2304257	-	-
46	538614.48	2304292.91	-	-
47	538688.33	2304340.26	-	-
48	538738.84	2304358.88	-	-
49	538790.99	2304367.63	-	-
50	538876.24	2304373.67	-	-
51	538957.11	2304379.41	-	-
52	539031.15	2304383.33	-	-
53	539074.38	2304379.91	-	-
1	539077.87	2304379.19	-	-



ДОКУМЕНТ ПОДПИСАН
ЭЛЕКТРОННОЙ ПОДПИСЬЮ

Сертификат: 00ВВ056В7401СВ38D2В3576АСDC8425108

Владелец: ФЕДЕРАЛЬНАЯ СЛУЖБА ГОСУДАРСТВЕННОЙ

РЕГИСТРАЦИИ, КАДАСТРА И КАРТОГРАФИИ

Действителен: с 27.06.2023 по 19.09.2024

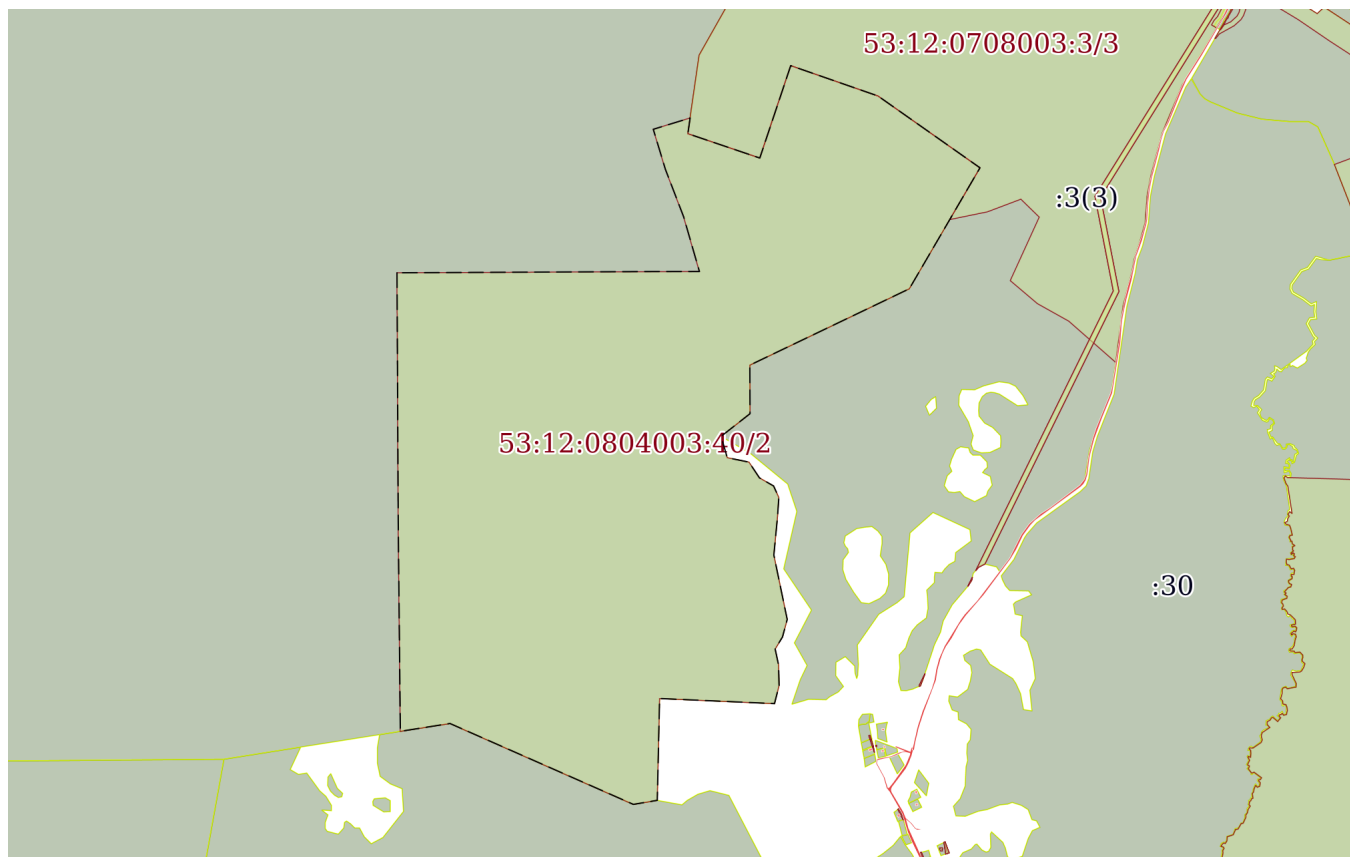
полное наименование должности

инициалы, фамилия

Выписка из Единого государственного реестра недвижимости об объекте недвижимости
Сведения о частях земельного участка

Земельный участок			
вид объекта недвижимости			
Лист № 1 раздела 4	Всего листов раздела 4: 22	Всего разделов: 8	Всего листов выписки: 169
19.02.2024г. № КУВИ-001/2024-50241578			
Кадастровый номер:		53:12:0804003:40	

План (чертеж, схема) части земельного участка | Учетный номер части: 53:12:0804003:40/2



Масштаб 1:30000 | Условные обозначения:

полное наименование должности	 ДОКУМЕНТ ПОДПИСАН ЭЛЕКТРОННОЙ ПОДПИСЬЮ	инициалы, фамилия
	Сертификат: 00ВВ056В7401СВ38D2В3576АСDC8425108 Владелец: ФЕДЕРАЛЬНАЯ СЛУЖБА ГОСУДАРСТВЕННОЙ РЕГИСТРАЦИИ, КАДАСТРА И КАРТОГРАФИИ Действителен: с 27.06.2023 по 19.09.2024	

Земельный участок

вид объекта недвижимости

Лист № 2 раздела 4

Всего листов раздела 4: 22

Всего разделов: 8

Всего листов выписки: 169

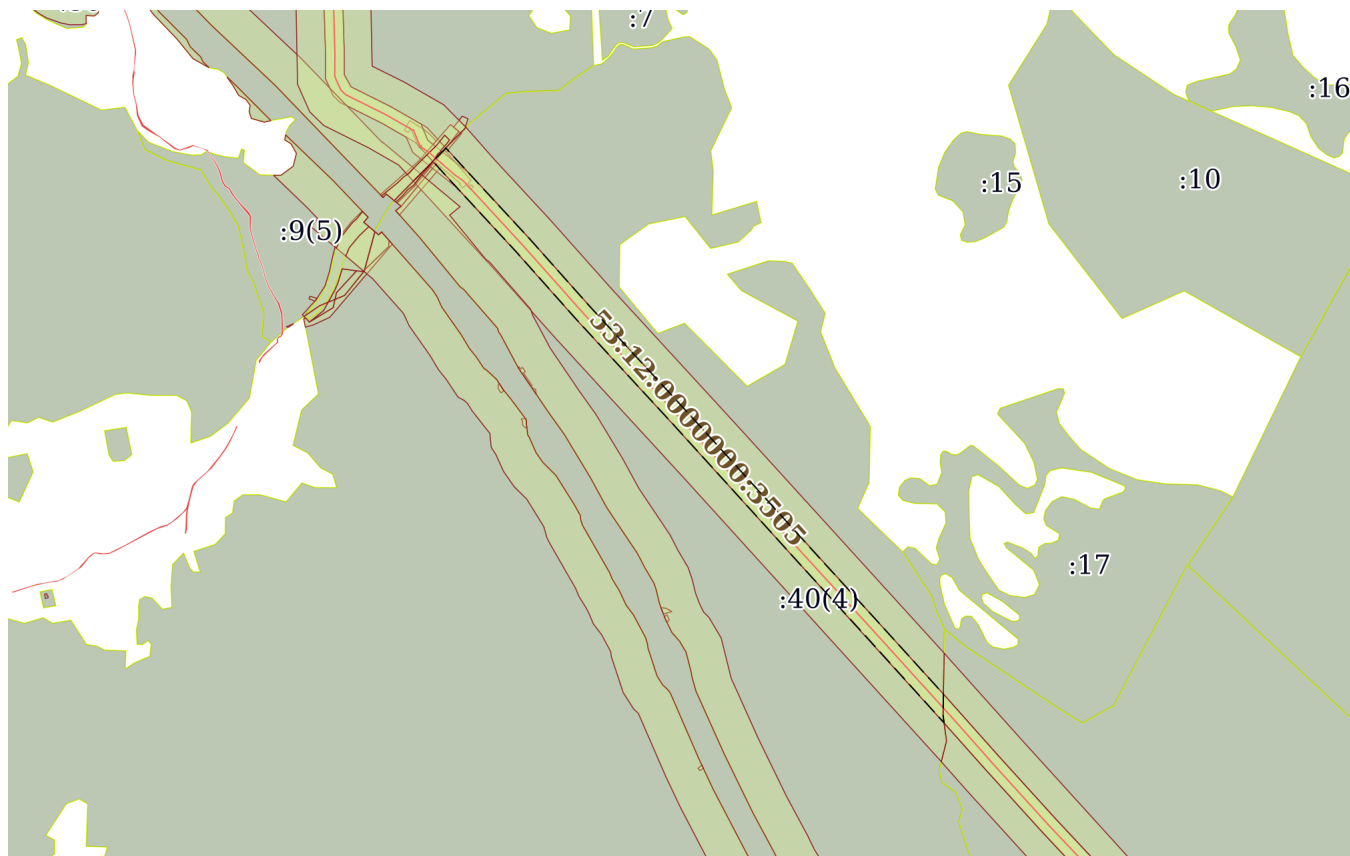
19.02.2024г. № КУВИ-001/2024-50241578

Кадастровый номер:

53:12:0804003:40

План (чертеж, схема) части земельного участка

Учетный номер части: 53:12:0804003:40/3



Масштаб 1:20000

Условные обозначения:

ДОКУМЕНТ ПОДПИСАН
ЭЛЕКТРОННОЙ ПОДПИСЬЮ

Сертификат: 00ВВ056В7401СВ38D2В3576АСDC8425108

Владелец: ФЕДЕРАЛЬНАЯ СЛУЖБА ГОСУДАРСТВЕННОЙ

РЕГИСТРАЦИИ, КАДАСТРА И КАРТОГРАФИИ

Действителен: с 27.06.2023 по 19.09.2024

ПОЛНОЕ НАИМЕНОВАНИЕ ДОЛЖНОСТИ

инициалы, фамилия

Земельный участок

вид объекта недвижимости

Лист № 3 раздела 4

Всего листов раздела 4: 22

Всего разделов: 8

Всего листов выписки: 169

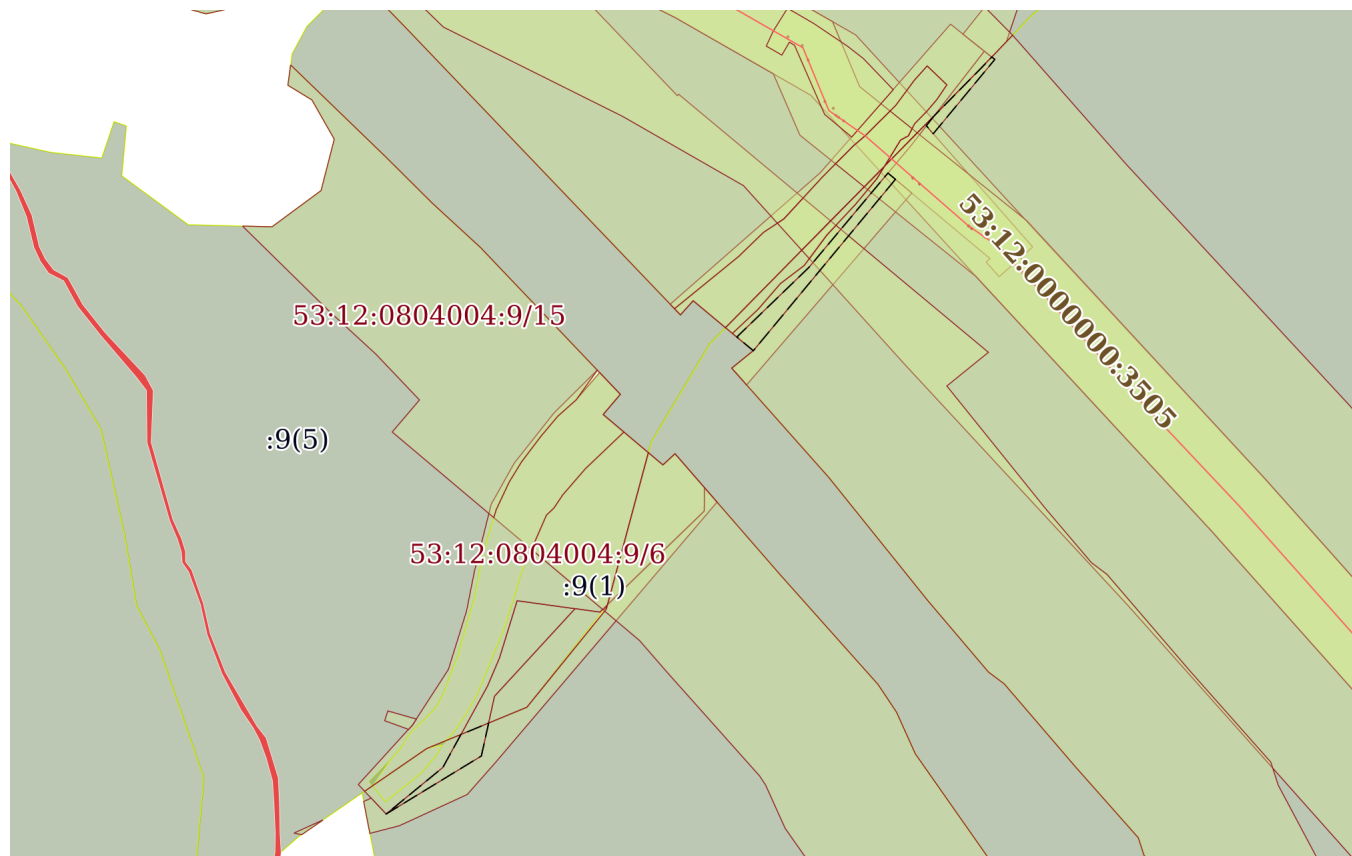
19.02.2024г. № КУВИ-001/2024-50241578

Кадастровый номер:

53:12:0804003:40

План (чертеж, схема) части земельного участка

Учетный номер части: 53:12:0804003:40/4



Масштаб 1:5000

Условные обозначения:



ДОКУМЕНТ ПОДПИСАН
ЭЛЕКТРОННОЙ ПОДПИСЬЮ

Сертификат: 00ВВ056В7401СВ38D2В3576АСDС8425108

Владелец: ФЕДЕРАЛЬНАЯ СЛУЖБА ГОСУДАРСТВЕННОЙ

РЕГИСТРАЦИИ, КАДАСТРА И КАРТОГРАФИИ

Действителен: с 27.06.2023 по 19.09.2024

полное наименование должности

инициалы, фамилия

Земельный участок

вид объекта недвижимости

Лист № 4 раздела 4

Всего листов раздела 4: 22

Всего разделов: 8

Всего листов выписки: 169

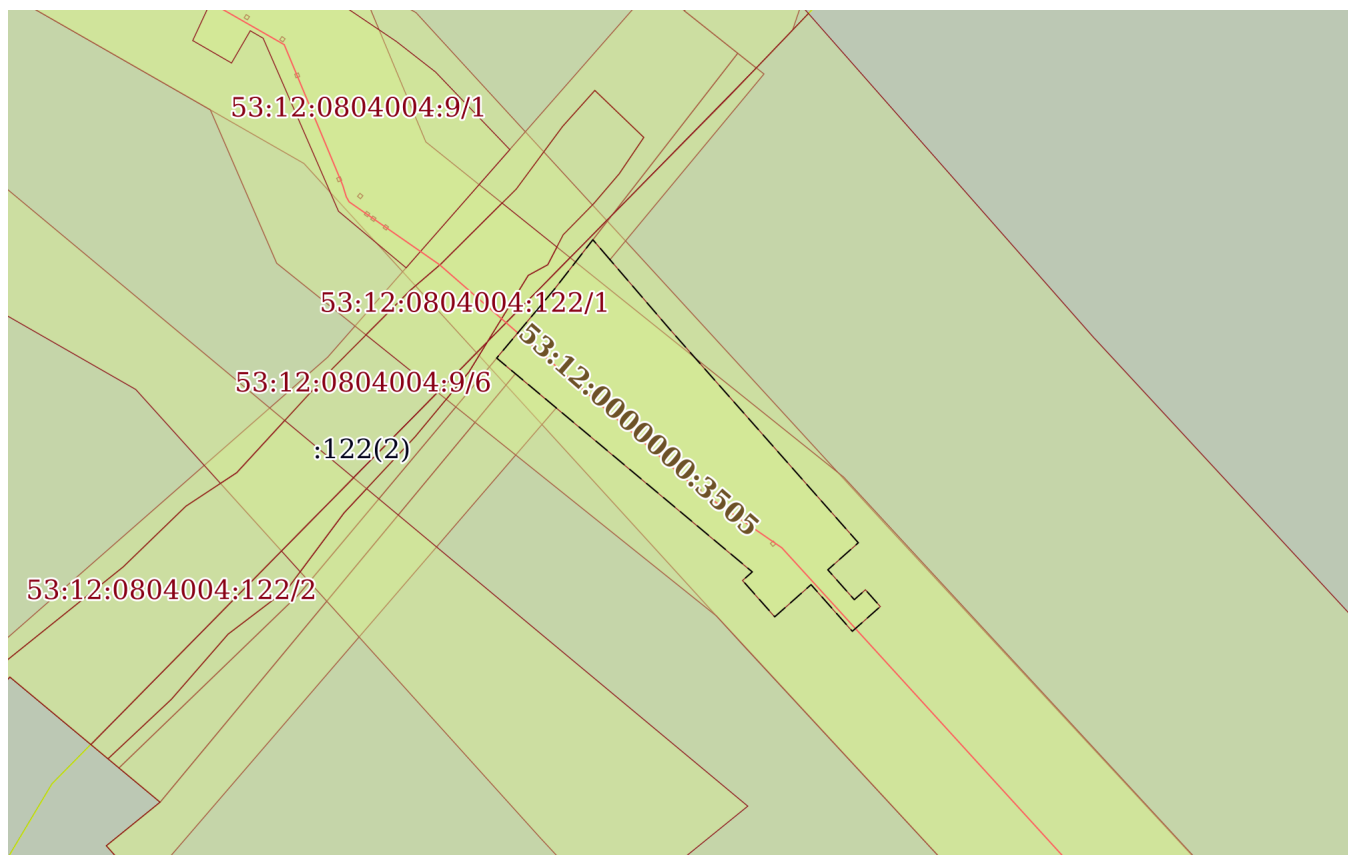
19.02.2024г. № КУВИ-001/2024-50241578

Кадастровый номер:

53:12:0804003:40

План (чертеж, схема) части земельного участка

Учетный номер части: 53:12:0804003:40/5



Масштаб 1:2000

Условные обозначения:

ДОКУМЕНТ ПОДПИСАН
ЭЛЕКТРОННОЙ ПОДПИСЬЮ

Сертификат: 00ВВ056В7401СВ38D2В3576АСDС8425108

Владелец: ФЕДЕРАЛЬНАЯ СЛУЖБА ГОСУДАРСТВЕННОЙ

РЕГИСТРАЦИИ, КАДАСТРА И КАРТОГРАФИИ

Действителен: с 27.06.2023 по 19.09.2024

ПОЛНОЕ НАИМЕНОВАНИЕ ДОЛЖНОСТИ

инициалы, фамилия

Земельный участок

вид объекта недвижимости

Лист № 5 раздела 4

Всего листов раздела 4: 22

Всего разделов: 8

Всего листов выписки: 169

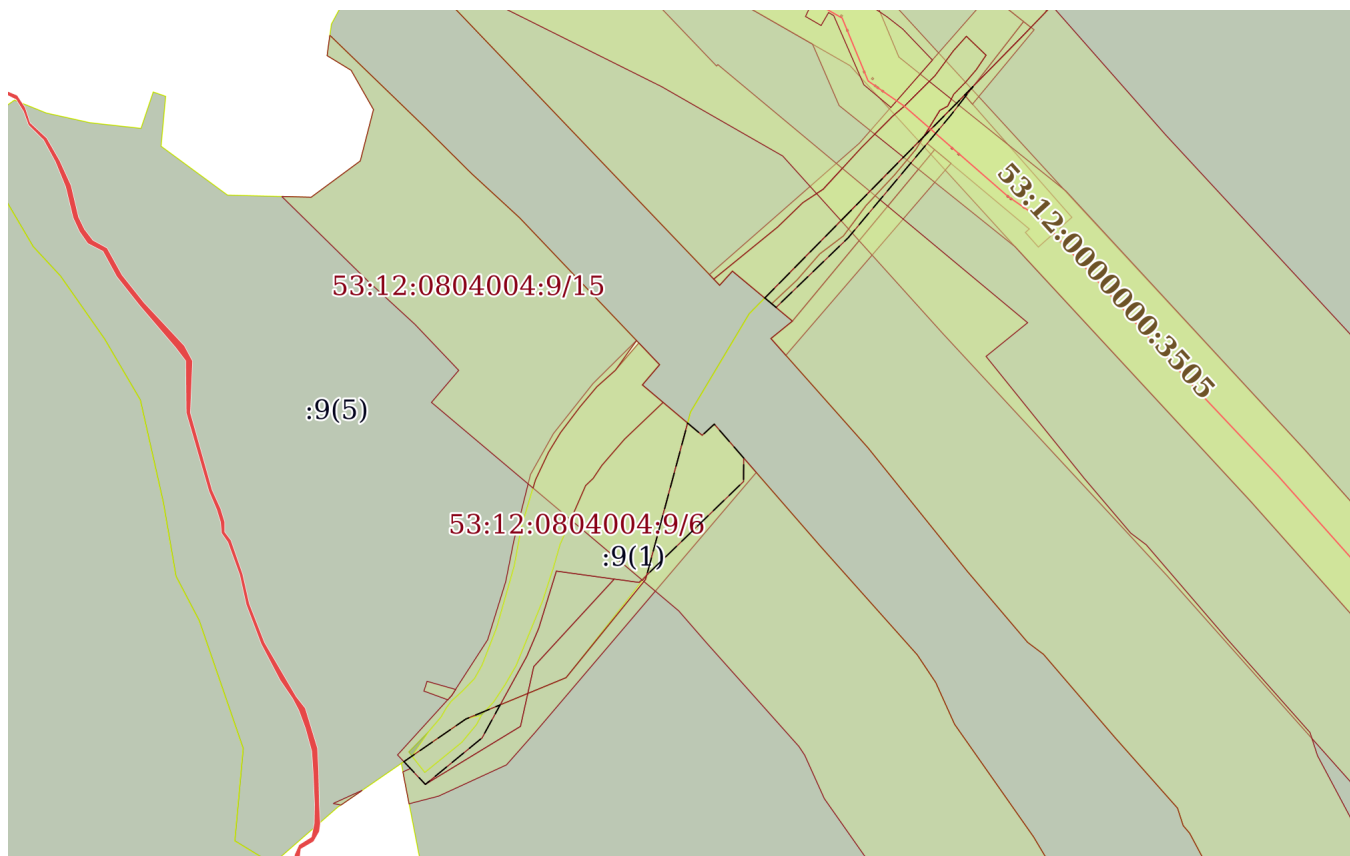
19.02.2024г. № КУВИ-001/2024-50241578

Кадастровый номер:

53:12:0804003:40

План (чертеж, схема) части земельного участка

Учетный номер части: 53:12:0804003:40/7



Масштаб 1:5000

Условные обозначения:



ДОКУМЕНТ ПОДПИСАН
ЭЛЕКТРОННОЙ ПОДПИСЬЮ

Сертификат: 00ВВ056В7401СВ38D2В3576АСDС8425108

Владелец: ФЕДЕРАЛЬНАЯ СЛУЖБА ГОСУДАРСТВЕННОЙ

РЕГИСТРАЦИИ, КАДАСТРА И КАРТОГРАФИИ

Действителен: с 27.06.2023 по 19.09.2024

ПОЛНОЕ НАИМЕНОВАНИЕ ДОЛЖНОСТИ

инициалы, фамилия

Земельный участок

вид объекта недвижимости

Лист № 6 раздела 4

Всего листов раздела 4: 22

Всего разделов: 8

Всего листов выписки: 169

19.02.2024г. № КУВИ-001/2024-50241578

Кадастровый номер:

53:12:0804003:40

План (чертеж, схема) части земельного участка

Учетный номер части: 53:12:0804003:40/8



Масштаб 1:40000

Условные обозначения:



ДОКУМЕНТ ПОДПИСАН
ЭЛЕКТРОННОЙ ПОДПИСЬЮ

Сертификат: 00ВВ056В7401СВ38D2В3576АСDС8425108

Владелец: ФЕДЕРАЛЬНАЯ СЛУЖБА ГОСУДАРСТВЕННОЙ

РЕГИСТРАЦИИ, КАДАСТРА И КАРТОГРАФИИ

Действителен: с 27.06.2023 по 19.09.2024

полное наименование должности

инициалы, фамилия

Земельный участок

вид объекта недвижимости

Лист № 7 раздела 4

Всего листов раздела 4: 22

Всего разделов: 8

Всего листов выписки: 169

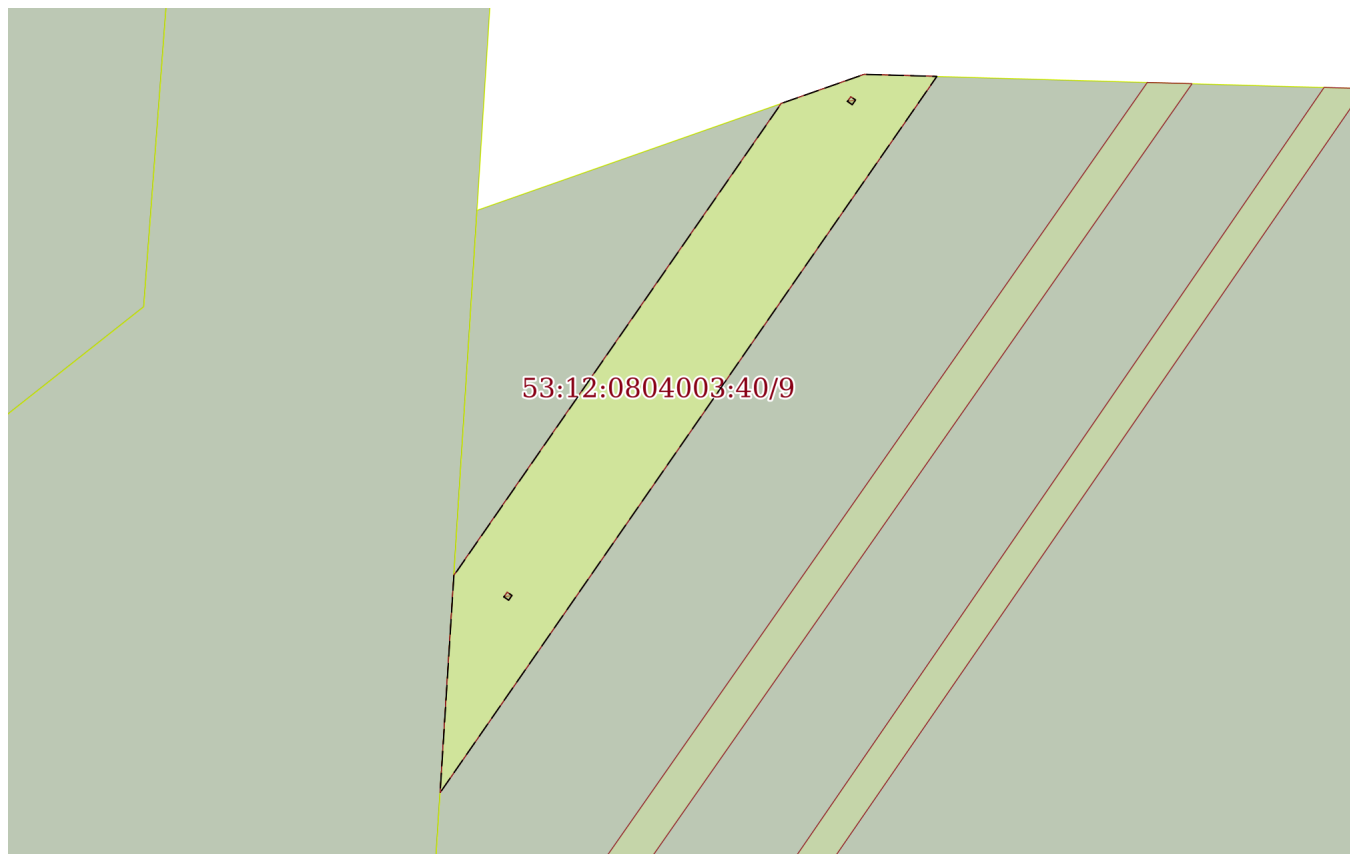
19.02.2024г. № КУВИ-001/2024-50241578

Кадастровый номер:

53:12:0804003:40

План (чертеж, схема) части земельного участка

Учетный номер части: 53:12:0804003:40/9



Масштаб 1:3000

Условные обозначения:

ДОКУМЕНТ ПОДПИСАН
ЭЛЕКТРОННОЙ ПОДПИСЬЮ

Сертификат: 00ВВ056В7401СВ38D2В3576АСDС8425108

Владелец: ФЕДЕРАЛЬНАЯ СЛУЖБА ГОСУДАРСТВЕННОЙ

РЕГИСТРАЦИИ, КАДАСТРА И КАРТОГРАФИИ

Действителен: с 27.06.2023 по 19.09.2024

ПОЛНОЕ НАИМЕНОВАНИЕ ДОЛЖНОСТИ

инициалы, фамилия

Земельный участок

вид объекта недвижимости

Лист № 8 раздела 4

Всего листов раздела 4: 22

Всего разделов: 8

Всего листов выписки: 169

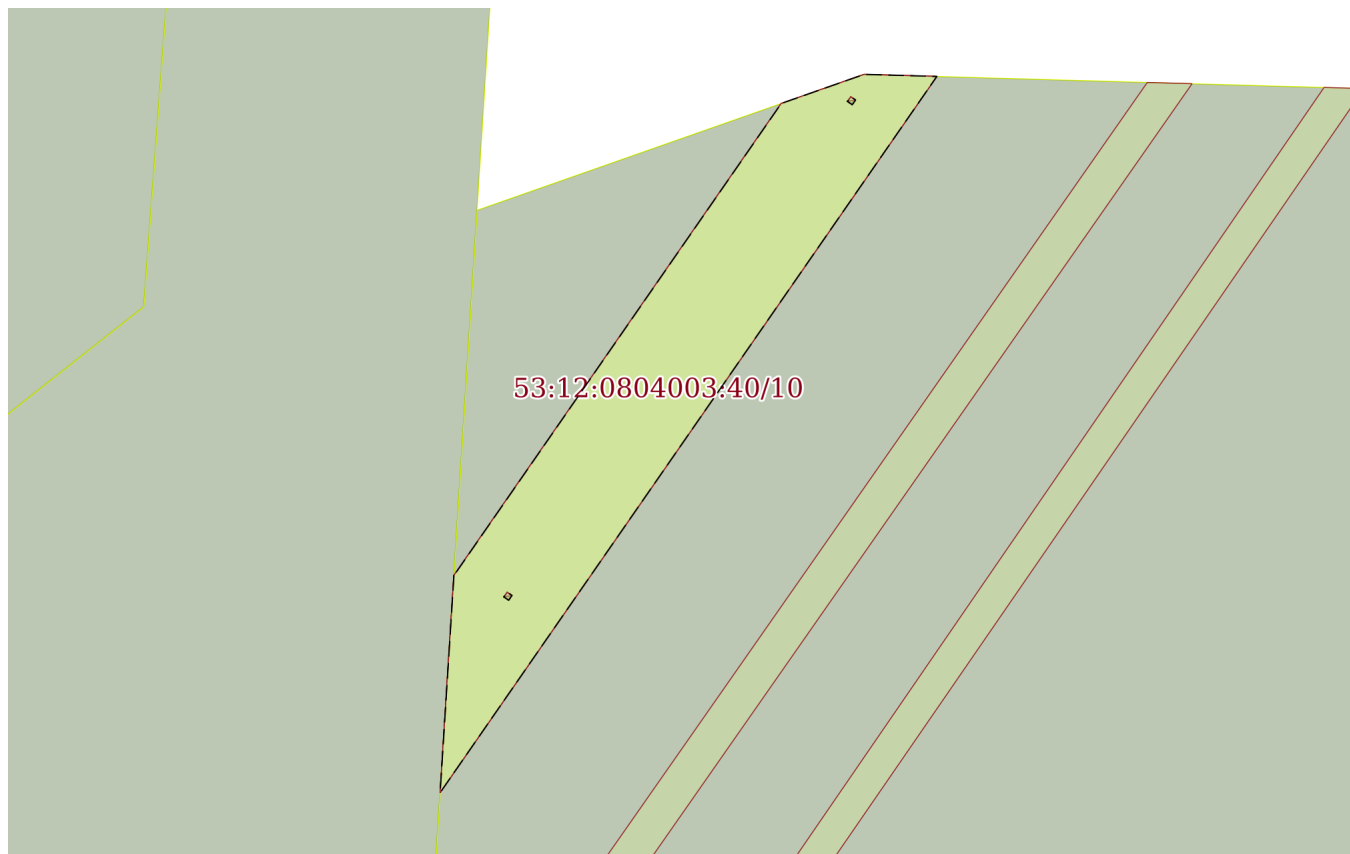
19.02.2024г. № КУВИ-001/2024-50241578

Кадастровый номер:

53:12:0804003:40

План (чертеж, схема) части земельного участка

Учетный номер части: 53:12:0804003:40/10



Масштаб 1:3000

Условные обозначения:

ДОКУМЕНТ ПОДПИСАН
ЭЛЕКТРОННОЙ ПОДПИСЬЮ

Сертификат: 00ВВ056В7401СВ38D2В3576АСDC8425108

Владелец: ФЕДЕРАЛЬНАЯ СЛУЖБА ГОСУДАРСТВЕННОЙ

РЕГИСТРАЦИИ, КАДАСТРА И КАРТОГРАФИИ

Действителен: с 27.06.2023 по 19.09.2024

полное наименование должности

инициалы, фамилия

Земельный участок

вид объекта недвижимости

Лист № 9 раздела 4

Всего листов раздела 4: 22

Всего разделов: 8

Всего листов выписки: 169

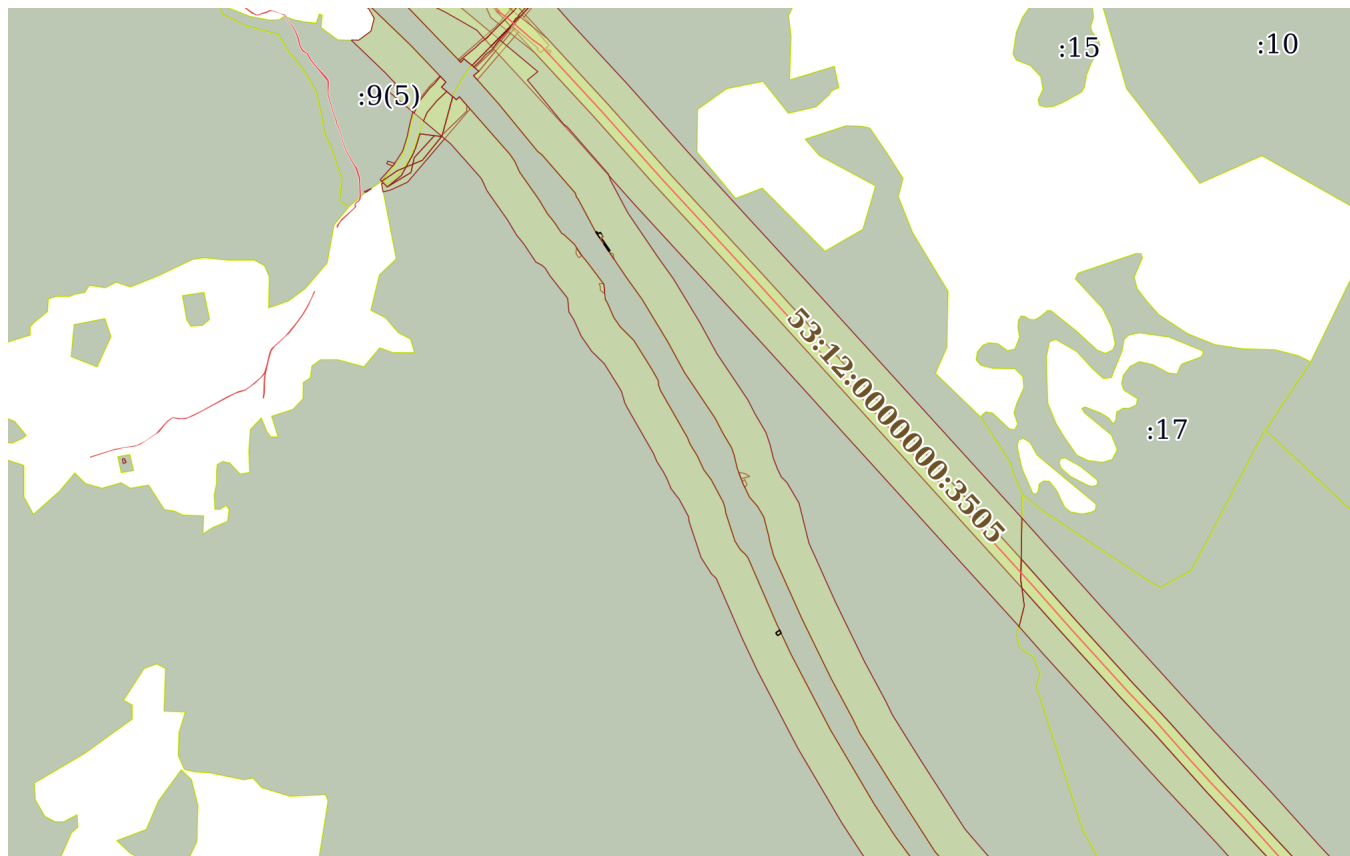
19.02.2024г. № КУВИ-001/2024-50241578

Кадастровый номер:

53:12:0804003:40

План (чертеж, схема) части земельного участка

Учетный номер части: 53:12:0804003:40/11



Масштаб 1:20000

Условные обозначения:

ДОКУМЕНТ ПОДПИСАН
ЭЛЕКТРОННОЙ ПОДПИСЬЮ

Сертификат: 00ВВ056В7401СВ38D2В3576АСDС8425108

Владелец: ФЕДЕРАЛЬНАЯ СЛУЖБА ГОСУДАРСТВЕННОЙ

РЕГИСТРАЦИИ, КАДАСТРА И КАРТОГРАФИИ

Действителен: с 27.06.2023 по 19.09.2024

ПОЛНОЕ НАИМЕНОВАНИЕ ДОЛЖНОСТИ

инициалы, фамилия

Земельный участок

вид объекта недвижимости

Лист № 10 раздела 4

Всего листов раздела 4: 22

Всего разделов: 8

Всего листов выписки: 169

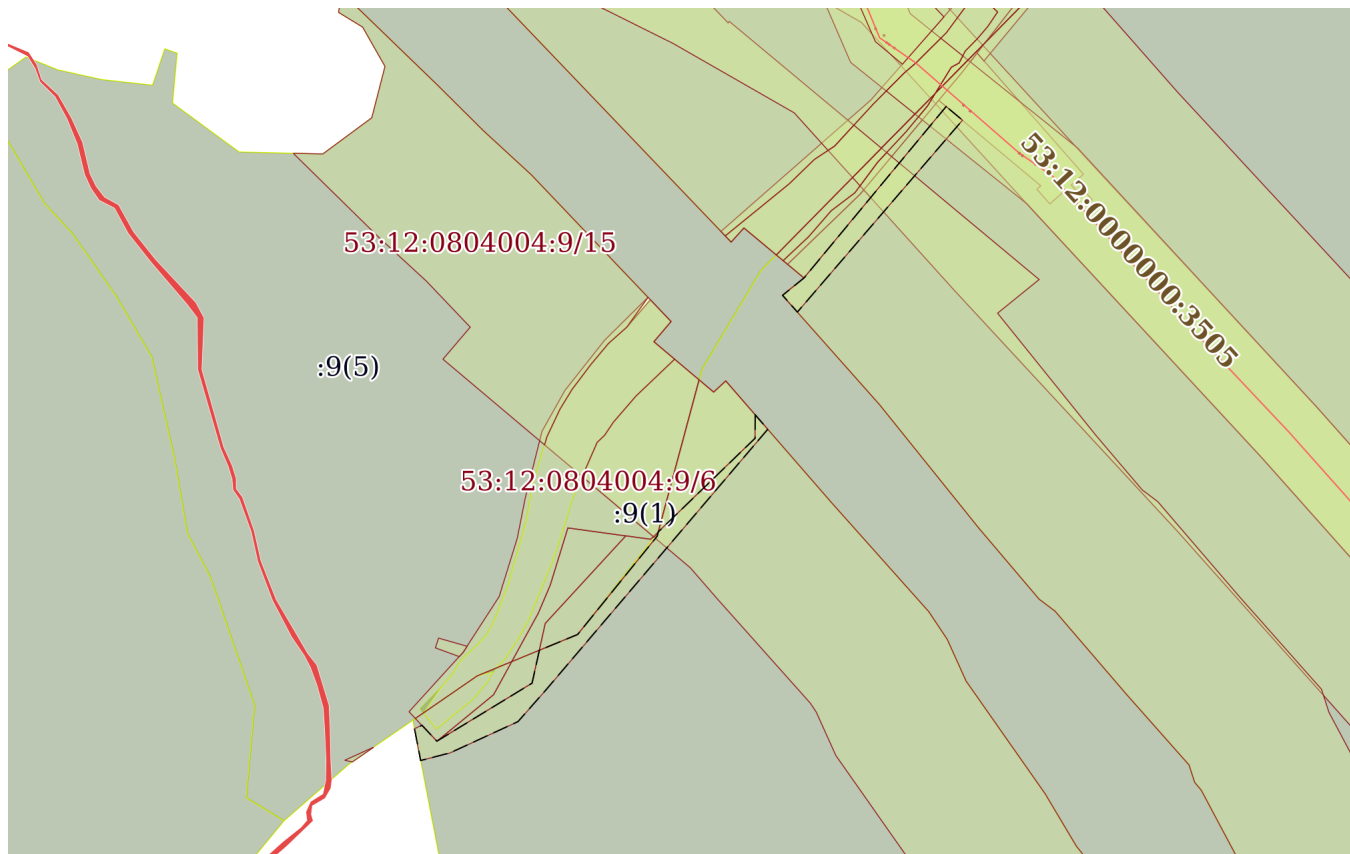
19.02.2024г. № КУВИ-001/2024-50241578

Кадастровый номер:

53:12:0804003:40

План (чертеж, схема) части земельного участка

Учетный номер части: 53:12:0804003:40/12



Масштаб 1:5000

Условные обозначения:



ДОКУМЕНТ ПОДПИСАН
ЭЛЕКТРОННОЙ ПОДПИСЬЮ

Сертификат: 00ВВ056В7401СВ38D2В3576АСDC8425108

Владелец: ФЕДЕРАЛЬНАЯ СЛУЖБА ГОСУДАРСТВЕННОЙ

РЕГИСТРАЦИИ, КАДАСТРА И КАРТОГРАФИИ

Действителен: с 27.06.2023 по 19.09.2024

полное наименование должности

инициалы, фамилия

Земельный участок

вид объекта недвижимости

Лист № 11 раздела 4

Всего листов раздела 4: 22

Всего разделов: 8

Всего листов выписки: 169

19.02.2024г. № КУВИ-001/2024-50241578

Кадастровый номер:

53:12:0804003:40

План (чертеж, схема) части земельного участка

Учетный номер части: 53:12:0804003:40/13



Масштаб 1:7000

Условные обозначения:

ДОКУМЕНТ ПОДПИСАН
ЭЛЕКТРОННОЙ ПОДПИСЬЮ

Сертификат: 00ВВ056В7401СВ38D2В3576АСDС8425108

Владелец: ФЕДЕРАЛЬНАЯ СЛУЖБА ГОСУДАРСТВЕННОЙ
РЕГИСТРАЦИИ, КАДАСТРА И КАРТОГРАФИИ
Действителен: с 27.06.2023 по 19.09.2024

полное наименование должности

инициалы, фамилия

Земельный участок

вид объекта недвижимости

Лист № 12 раздела 4

Всего листов раздела 4: 22

Всего разделов: 8

Всего листов выписки: 169

19.02.2024г. № КУВИ-001/2024-50241578

Кадастровый номер:

53:12:0804003:40

План (чертеж, схема) части земельного участка

Учетный номер части: 53:12:0804003:40/14



Масштаб 1:6000

Условные обозначения:

ДОКУМЕНТ ПОДПИСАН
ЭЛЕКТРОННОЙ ПОДПИСЬЮ

Сертификат: 00ВВ056В7401СВ38D2В3576АСDС8425108

Владелец: ФЕДЕРАЛЬНАЯ СЛУЖБА ГОСУДАРСТВЕННОЙ

РЕГИСТРАЦИИ, КАДАСТРА И КАРТОГРАФИИ

Действителен: с 27.06.2023 по 19.09.2024

полное наименование должности

инициалы, фамилия

Земельный участок

вид объекта недвижимости

Лист № 13 раздела 4

Всего листов раздела 4: 22

Всего разделов: 8

Всего листов выписки: 169

19.02.2024г. № КУВИ-001/2024-50241578

Кадастровый номер:

53:12:0804003:40

План (чертеж, схема) части земельного участка

Учетный номер части: 53:12:0804003:40/15

53:12:0804003:40/15

Масштаб 1:40

Условные обозначения:



ДОКУМЕНТ ПОДПИСАН
ЭЛЕКТРОННОЙ ПОДПИСЬЮ

Сертификат: 00ВВ056В7401СВ38D2В3576АСDС8425108

Владелец: ФЕДЕРАЛЬНАЯ СЛУЖБА ГОСУДАРСТВЕННОЙ

РЕГИСТРАЦИИ, КАДАСТРА И КАРТОГРАФИИ

Действителен: с 27.06.2023 по 19.09.2024

полное наименование должности

инициалы, фамилия

Земельный участок

вид объекта недвижимости

Лист № 14 раздела 4

Всего листов раздела 4: 22

Всего разделов: 8

Всего листов выписки: 169

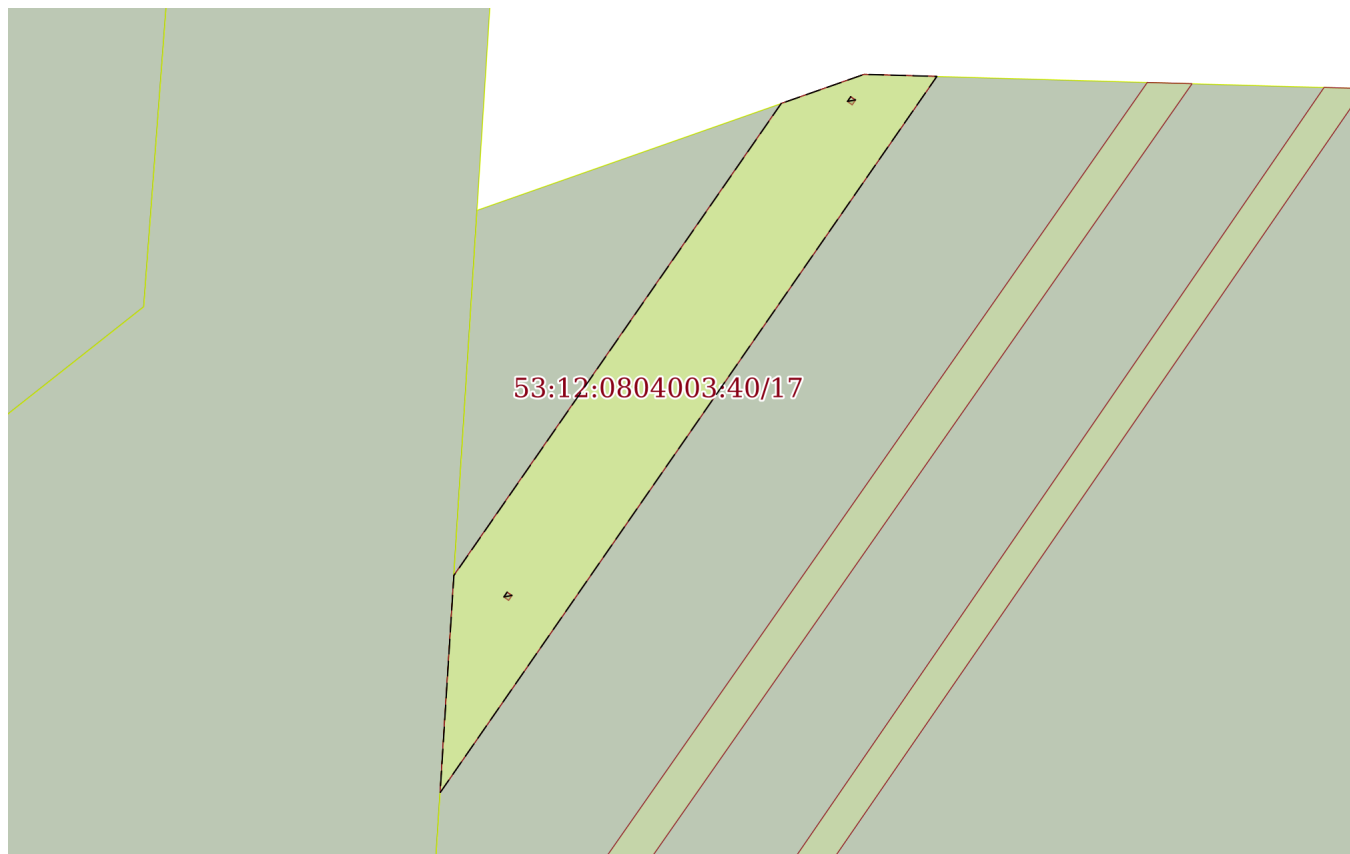
19.02.2024г. № КУВИ-001/2024-50241578

Кадастровый номер:

53:12:0804003:40

План (чертеж, схема) части земельного участка

Учетный номер части: 53:12:0804003:40/17



Масштаб 1:3000

Условные обозначения:

ДОКУМЕНТ ПОДПИСАН
ЭЛЕКТРОННОЙ ПОДПИСЬЮ

Сертификат: 00ВВ056В7401СВ38D2В3576АСDС8425108

Владелец: ФЕДЕРАЛЬНАЯ СЛУЖБА ГОСУДАРСТВЕННОЙ

РЕГИСТРАЦИИ, КАДАСТРА И КАРТОГРАФИИ

Действителен: с 27.06.2023 по 19.09.2024

полное наименование должности

инициалы, фамилия

Земельный участок

вид объекта недвижимости

Лист № 15 раздела 4

Всего листов раздела 4: 22

Всего разделов: 8

Всего листов выписки: 169

19.02.2024г. № КУВИ-001/2024-50241578

Кадастровый номер:

53:12:0804003:40

План (чертеж, схема) части земельного участка

Учетный номер части: 53:12:0804003:40/18



Масштаб 1:40000

Условные обозначения:



ДОКУМЕНТ ПОДПИСАН
ЭЛЕКТРОННОЙ ПОДПИСЬЮ

Сертификат: 00ВВ056В7401СВ38D2В3576АСDС8425108

Владелец: ФЕДЕРАЛЬНАЯ СЛУЖБА ГОСУДАРСТВЕННОЙ

РЕГИСТРАЦИИ, КАДАСТРА И КАРТОГРАФИИ

Действителен: с 27.06.2023 по 19.09.2024

полное наименование должности

инициалы, фамилия

Земельный участок

вид объекта недвижимости

Лист № 16 раздела 4

Всего листов раздела 4: 22

Всего разделов: 8

Всего листов выписки: 169

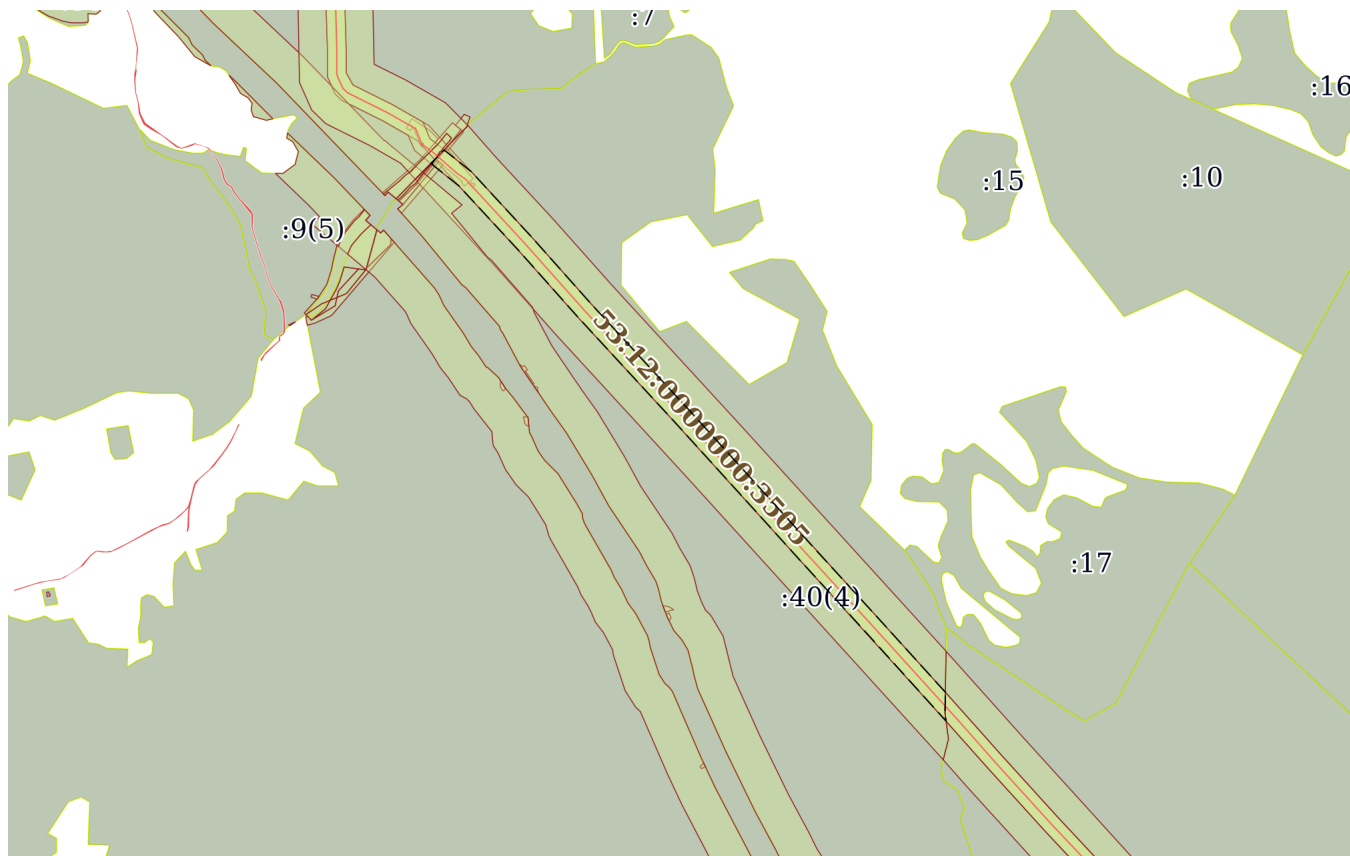
19.02.2024г. № КУВИ-001/2024-50241578

Кадастровый номер:

53:12:0804003:40

План (чертеж, схема) части земельного участка

Учетный номер части: 53:12:0804003:40/19



Масштаб 1:20000

Условные обозначения:



ДОКУМЕНТ ПОДПИСАН
ЭЛЕКТРОННОЙ ПОДПИСЬЮ

Сертификат: 00ВВ056В7401СВ38Д2В3576АСДС8425108

Владелец: ФЕДЕРАЛЬНАЯ СЛУЖБА ГОСУДАРСТВЕННОЙ

РЕГИСТРАЦИИ, КАДАСТРА И КАРТОГРАФИИ

Действителен: с 27.06.2023 по 19.09.2024

ПОЛНОЕ НАИМЕНОВАНИЕ ДОЛЖНОСТИ

инициалы, фамилия

Земельный участок

вид объекта недвижимости

Лист № 17 раздела 4

Всего листов раздела 4: 22

Всего разделов: 8

Всего листов выписки: 169

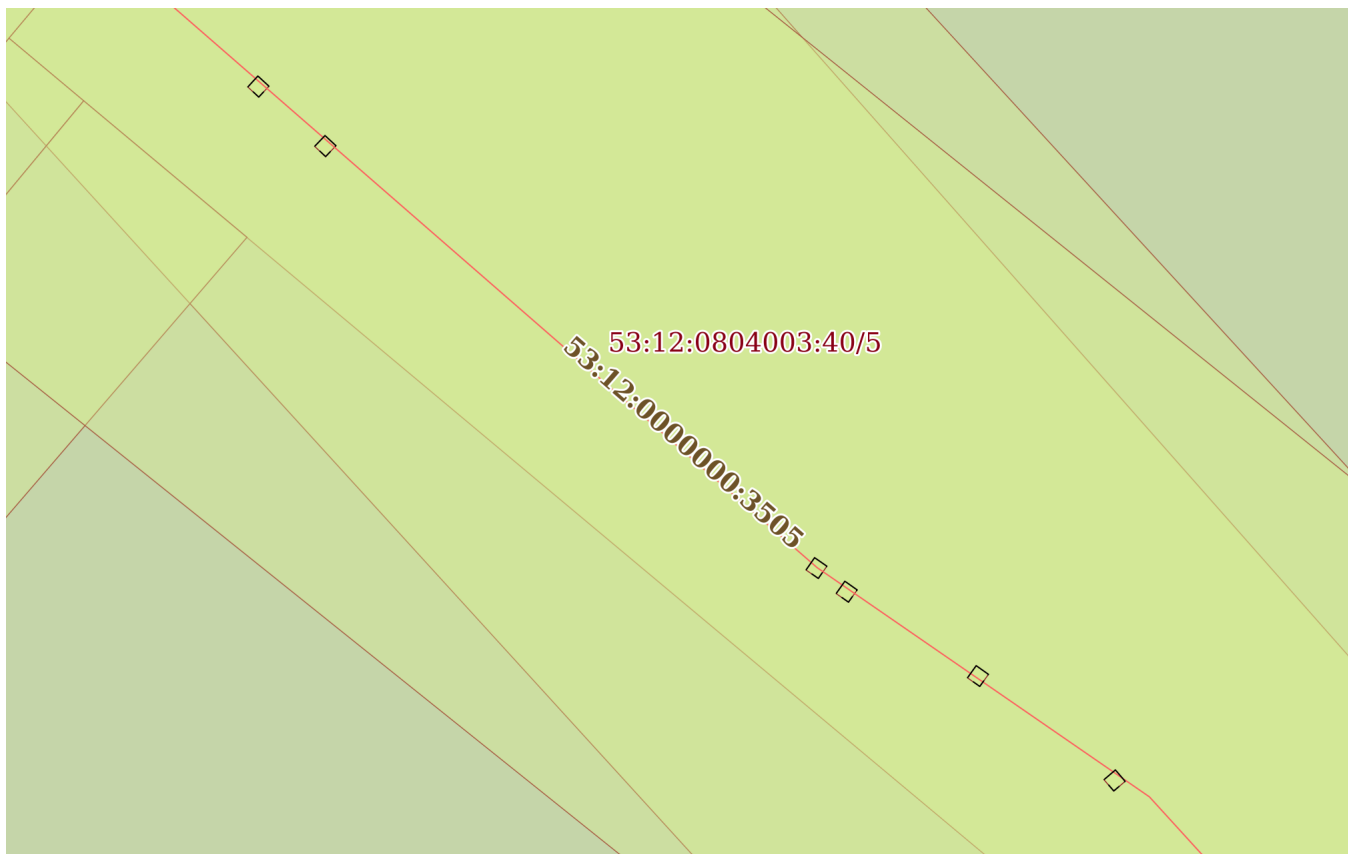
19.02.2024г. № КУВИ-001/2024-50241578

Кадастровый номер:

53:12:0804003:40

План (чертеж, схема) части земельного участка

Учетный номер части: 53:12:0804003:40/20



Масштаб 1:500

Условные обозначения:

ДОКУМЕНТ ПОДПИСАН
ЭЛЕКТРОННОЙ ПОДПИСЬЮ

Сертификат: 00ВВ056В7401СВ38D2В3576АСDС8425108

Владелец: ФЕДЕРАЛЬНАЯ СЛУЖБА ГОСУДАРСТВЕННОЙ
РЕГИСТРАЦИИ, КАДАСТРА И КАРТОГРАФИИ
Действителен: с 27.06.2023 по 19.09.2024

полное наименование должности

инициалы, фамилия

Земельный участок

вид объекта недвижимости

Лист № 18 раздела 4

Всего листов раздела 4: 22

Всего разделов: 8

Всего листов выписки: 169

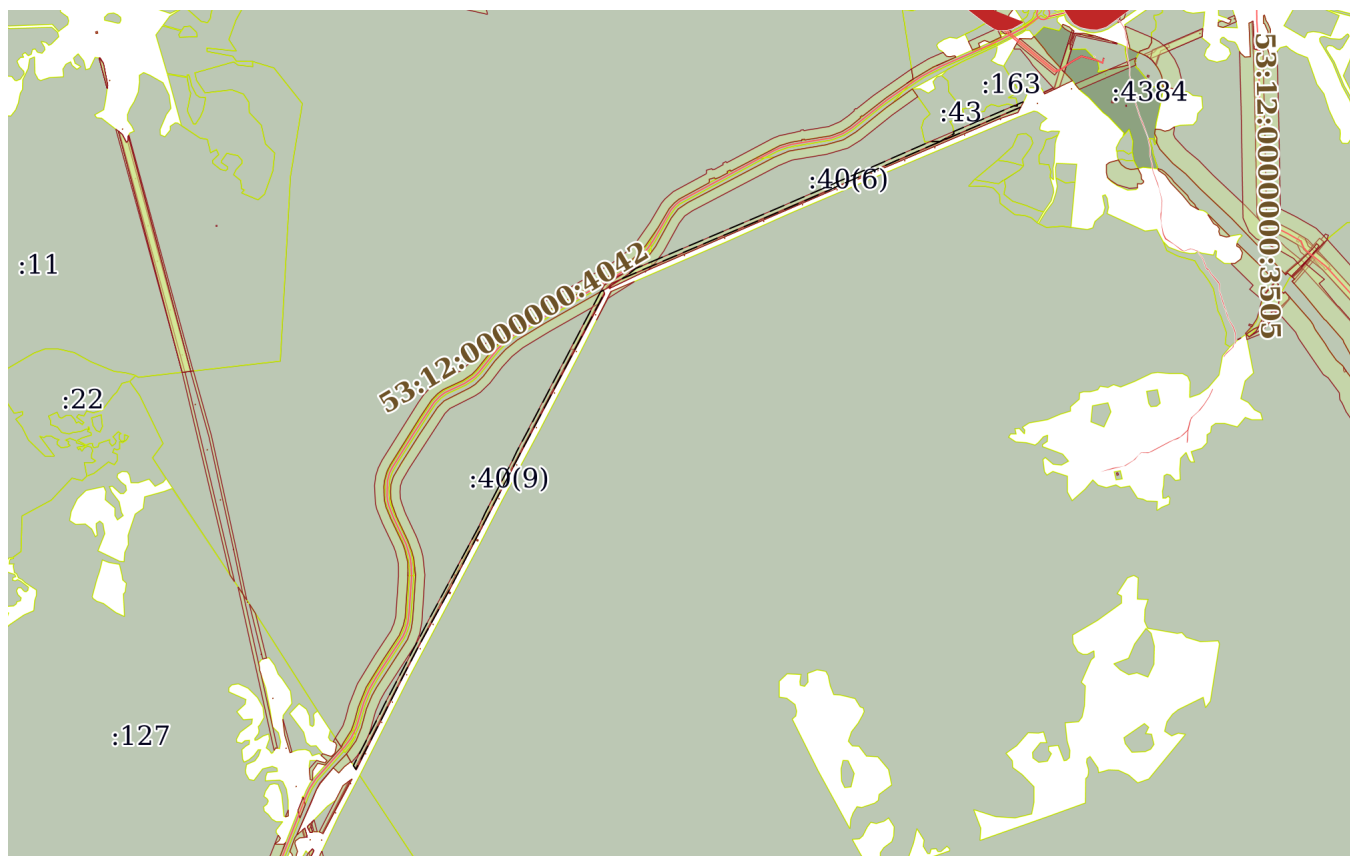
19.02.2024г. № КУВИ-001/2024-50241578

Кадастровый номер:

53:12:0804003:40

План (чертеж, схема) части земельного участка

Учетный номер части: 53:12:0804003:40/21



Масштаб 1:40000

Условные обозначения:



ДОКУМЕНТ ПОДПИСАН
ЭЛЕКТРОННОЙ ПОДПИСЬЮ

Сертификат: 00ВВ056В7401СВ38D2В3576АСDС8425108

Владелец: ФЕДЕРАЛЬНАЯ СЛУЖБА ГОСУДАРСТВЕННОЙ

РЕГИСТРАЦИИ, КАДАСТРА И КАРТОГРАФИИ

Действителен: с 27.06.2023 по 19.09.2024

полное наименование должности

инициалы, фамилия

Земельный участок

вид объекта недвижимости

Лист № 19 раздела 4

Всего листов раздела 4: 22

Всего разделов: 8

Всего листов выписки: 169

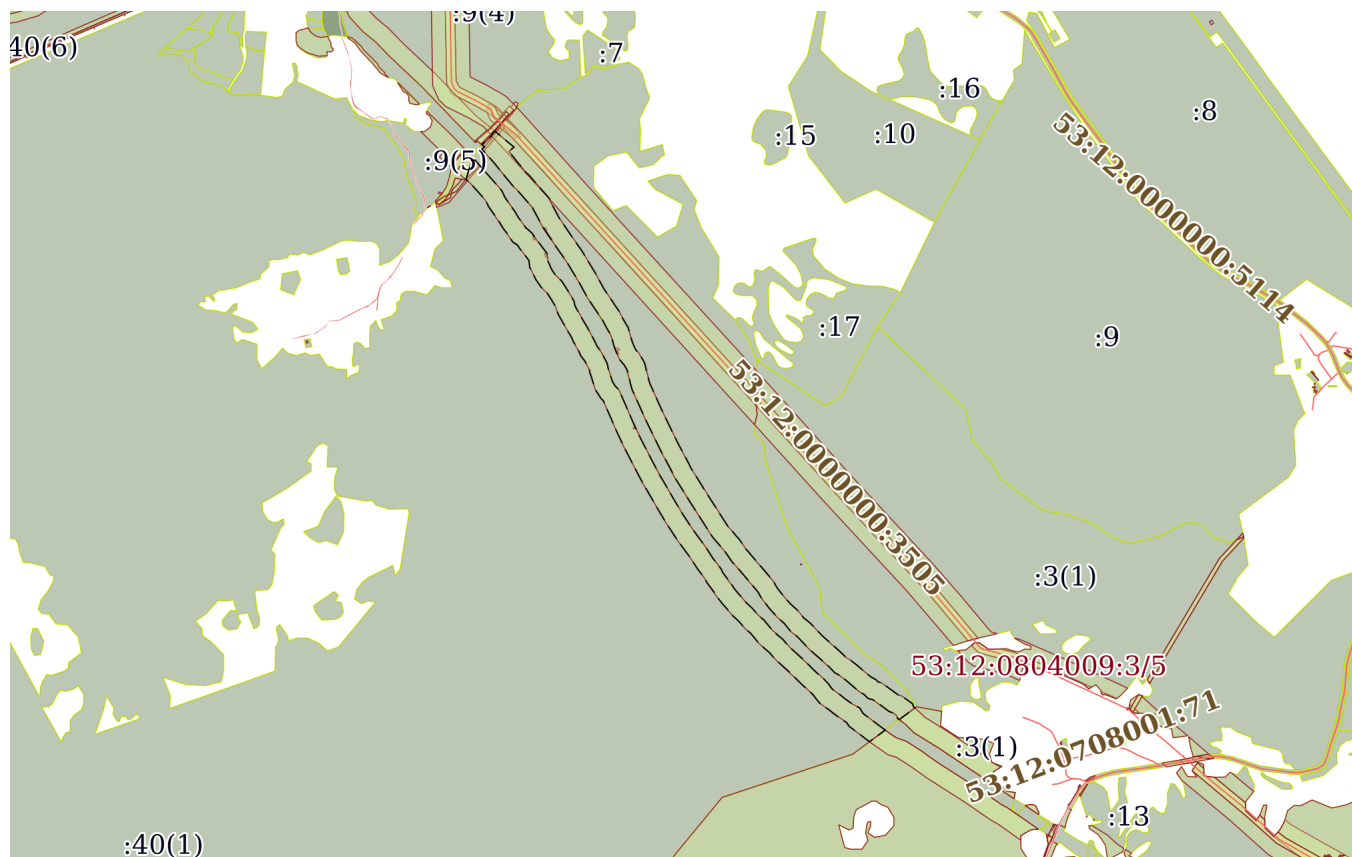
19.02.2024г. № КУВИ-001/2024-50241578

Кадастровый номер:

53:12:0804003:40

План (чертеж, схема) части земельного участка

Учетный номер части: 53:12:0804003:40/22



Масштаб 1:40000

Условные обозначения:



ДОКУМЕНТ ПОДПИСАН
ЭЛЕКТРОННОЙ ПОДПИСЬЮ

Сертификат: 00ВВ056В7401СВ38D2В3576АСDС8425108

Владелец: ФЕДЕРАЛЬНАЯ СЛУЖБА ГОСУДАРСТВЕННОЙ

РЕГИСТРАЦИИ, КАДАСТРА И КАРТОГРАФИИ

Действителен: с 27.06.2023 по 19.09.2024

полное наименование должности

инициалы, фамилия

Земельный участок

вид объекта недвижимости

Лист № 20 раздела 4

Всего листов раздела 4: 22

Всего разделов: 8

Всего листов выписки: 169

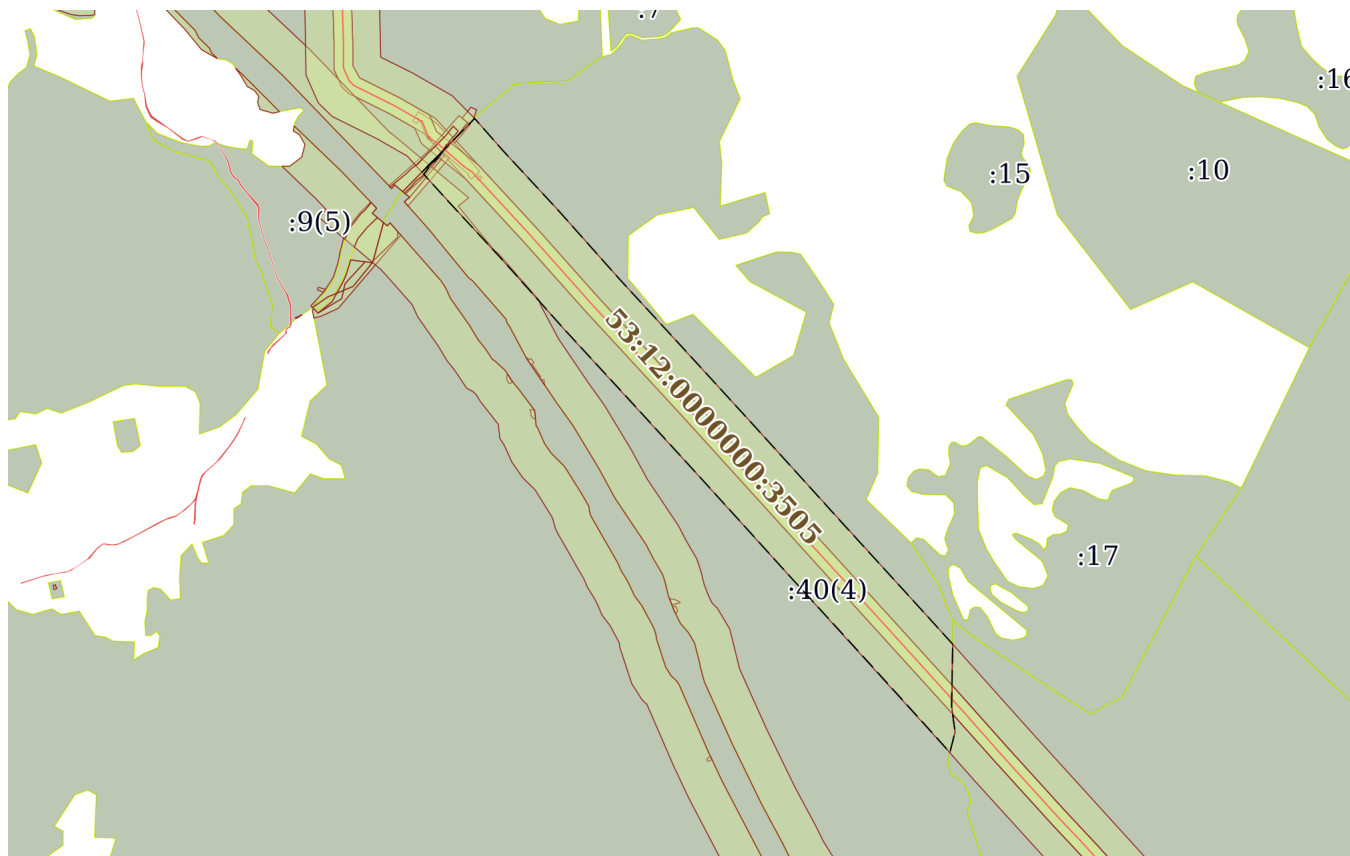
19.02.2024г. № КУВИ-001/2024-50241578

Кадастровый номер:

53:12:0804003:40

План (чертеж, схема) части земельного участка

Учетный номер части: 53:12:0804003:40/23



Масштаб 1:20000

Условные обозначения:



ДОКУМЕНТ ПОДПИСАН
ЭЛЕКТРОННОЙ ПОДПИСЬЮ

Сертификат: 00ВВ056В7401СВ38Д2В3576АСДС8425108

Владелец: ФЕДЕРАЛЬНАЯ СЛУЖБА ГОСУДАРСТВЕННОЙ

РЕГИСТРАЦИИ, КАДАСТРА И КАРТОГРАФИИ

Действителен: с 27.06.2023 по 19.09.2024

полное наименование должности

инициалы, фамилия

Земельный участок

вид объекта недвижимости

Лист № 21 раздела 4

Всего листов раздела 4: 22

Всего разделов: 8

Всего листов выписки: 169

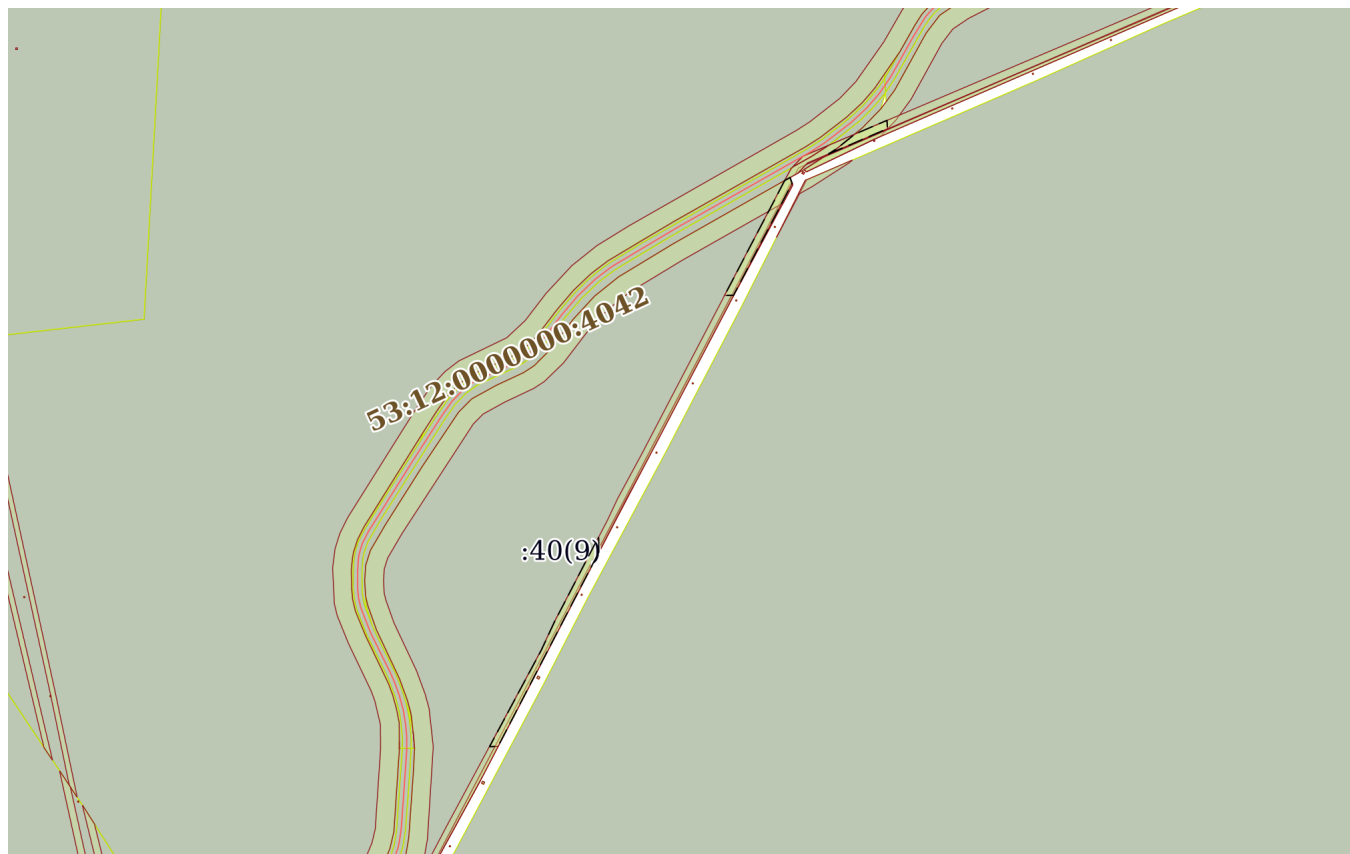
19.02.2024г. № КУВИ-001/2024-50241578

Кадастровый номер:

53:12:0804003:40

План (чертеж, схема) части земельного участка

Учетный номер части: 53:12:0804003:40/24



Масштаб 1:20000

Условные обозначения:

ДОКУМЕНТ ПОДПИСАН
ЭЛЕКТРОННОЙ ПОДПИСЬЮ

Сертификат: 00BV056V7401CB38D2B3576ACDC8425108

Владелец: ФЕДЕРАЛЬНАЯ СЛУЖБА ГОСУДАРСТВЕННОЙ

РЕГИСТРАЦИИ, КАДАСТРА И КАРТОГРАФИИ

Действителен: с 27.06.2023 по 19.09.2024

полное наименование должности

инициалы, фамилия

Земельный участок

вид объекта недвижимости

Лист № 22 раздела 4

Всего листов раздела 4: 22

Всего разделов: 8

Всего листов выписки: 169

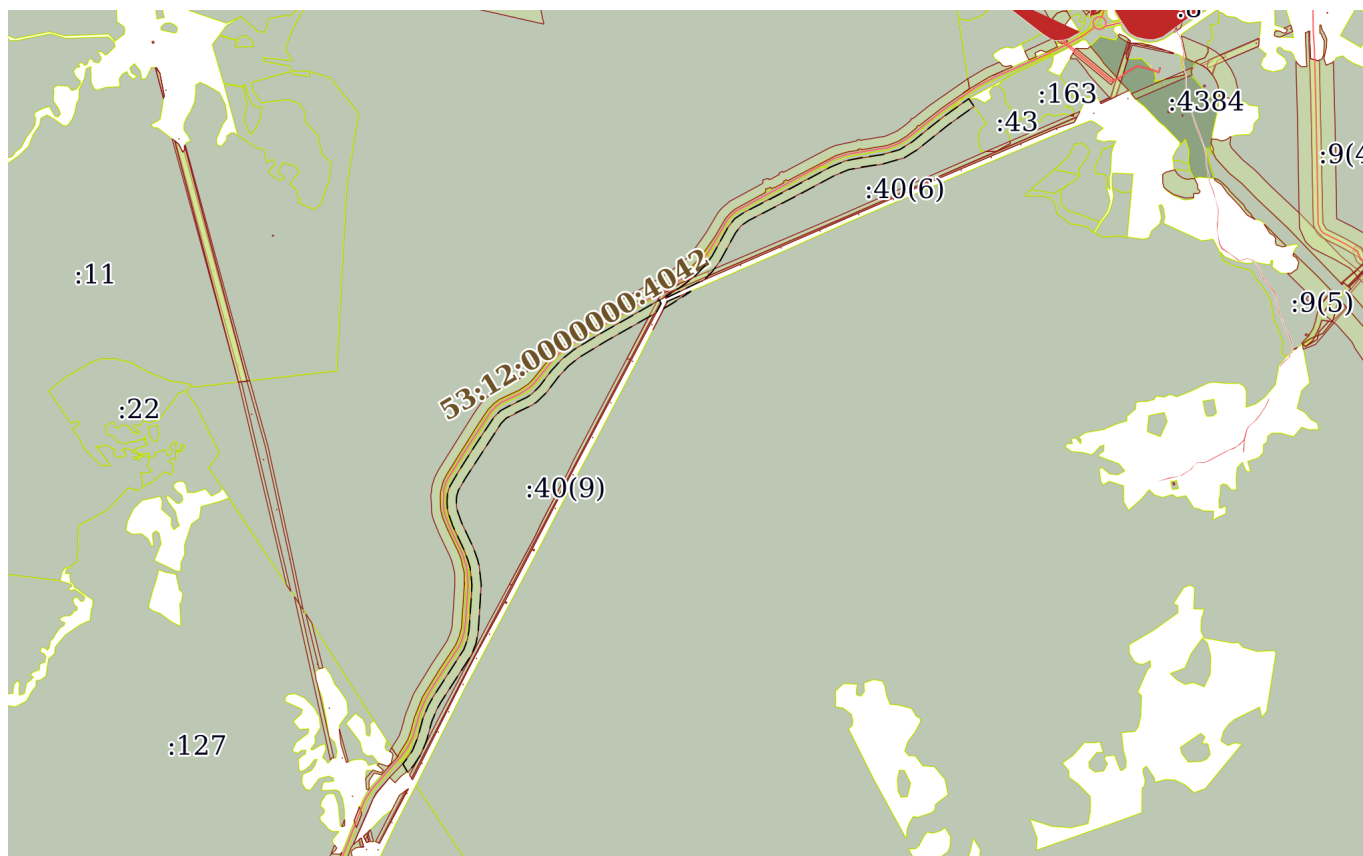
19.02.2024г. № КУВИ-001/2024-50241578

Кадастровый номер:

53:12:0804003:40

План (чертеж, схема) части земельного участка

Учетный номер части: 53:12:0804003:40/25



Масштаб 1:40000

Условные обозначения:



ДОКУМЕНТ ПОДПИСАН
ЭЛЕКТРОННОЙ ПОДПИСЬЮ

Сертификат: 00ВВ056В7401СВ38D2В3576АСDС8425108

Владелец: ФЕДЕРАЛЬНАЯ СЛУЖБА ГОСУДАРСТВЕННОЙ

РЕГИСТРАЦИИ, КАДАСТРА И КАРТОГРАФИИ

Действителен: с 27.06.2023 по 19.09.2024

ПОЛНОЕ НАИМЕНОВАНИЕ ДОЛЖНОСТИ

инициалы, фамилия

Выписка из Единого государственного реестра недвижимости об объекте недвижимости
Сведения о частях земельного участка

Земельный участок		
вид объекта недвижимости		
Лист № 1 раздела 4.1	Всего листов раздела 4.1: 10	Всего разделов: 8
Всего листов выписки: 169		
19.02.2024г. № КУВИ-001/2024-50241578		
Кадастровый номер:		53:12:0804003:40
Учетный номер части	Площадь, м2	Содержание ограничения в использовании или ограничения права на объект недвижимости или обременения объекта недвижимости
1	2	3
53:12:0804003:40/2	3630000	вид ограничения (обременения): аренда; Срок действия: не установлен; Сведения о лицах в пользу которых или в связи с которыми установлены (устанавливаются) ограничения прав и обременение объекта недвижимости: Общество с ограниченной ответственностью "Петсамо"; Содержание ограничения (обременения): Аренда
53:12:0804003:40/3	100374	вид ограничения (обременения): ограничения прав на земельный участок, предусмотренные статьей 56 Земельного кодекса Российской Федерации; Срок действия: не установлен; Содержание ограничения (обременения): Режим использования (содержание ограничений использования) установлен п. 4.1 правил охраны магистральных трубопроводов, утвержденных Постановлением Госгортехнадзора России от 24.04.92 г. №9, Приказом Минэнерго России от 29.04.1992 (с внесенными дополнениями утвержденными постановлением Госгортехнадзора России от 23.11.94 №61); Реестровый номер границы: 53.12.2.23
53:12:0804003:40/4	2543	вид ограничения (обременения): аренда; Срок действия: не установлен; Содержание ограничения (обременения): Часть земельного участка формируется в целях передачи в аренду (Временная дорога ПК4012+94)
53:12:0804003:40/5	3576	вид ограничения (обременения): аренда; Срок действия: не установлен; Содержание ограничения (обременения): Часть земельного участка формируется в целях передачи в аренду (Газопровод ПК4013)
53:12:0804003:40/7	5507	вид ограничения (обременения): аренда; Срок действия: не установлен; Содержание ограничения (обременения): Часть земельного участка формируется в целях передачи в аренду (Путепровод ПК4012+94)
53:12:0804003:40/8	35874	вид ограничения (обременения): ограничения прав на земельный участок, предусмотренные статьей 56 Земельного кодекса Российской Федерации; Срок действия: не установлен; реквизиты документа-основания: свидетельство о государственной регистрации права от 09.07.2008 № 338150 выдан: УФРС; Содержание ограничения (обременения): Отнесен к зонам с особыми условиями использования территорий-охранным зонам объектов электросетевого хозяйства.Режим использования установлен правилами установления охранных зон объектов электросетевого хозяйства,утвержденных Постановлением Правительства 160 от 24.02.2009 г.; Реестровый номер границы: 53.12.2.47
53:12:0804003:40/9	13322	вид ограничения (обременения): ограничения прав на земельный участок, предусмотренные статьей 56 Земельного кодекса Российской Федерации; Срок действия: не установлен; реквизиты документа-основания: свидетельство о государственной регистрации права от 25.07.2008 № 338347 выдан: УФРС; Содержание ограничения (обременения): Отнесен к зонам с особыми условиями использования территорий-охранным зонам объектов электросетевого хозяйства.Режим использования установлен



ДОКУМЕНТ ПОДПИСАН
ЭЛЕКТРОННОЙ ПОДПИСЬЮ

Сертификат: 00ВВ056В7401СВ38Д2В3576АСDC8425108

Владелец: ФЕДЕРАЛЬНАЯ СЛУЖБА ГОСУДАРСТВЕННОЙ
РЕГИСТРАЦИИ, КАДАСТРА И КАРТОГРАФИИ
Действителен: с 27.06.2023 по 19.09.2024

полное наименование должности

инициалы, фамилия

Земельный участок			
вид объекта недвижимости			
Лист № 2 раздела 4.1	Всего листов раздела 4.1: 10	Всего разделов: 8	Всего листов выписки: 169
19.02.2024г. № КУВИ-001/2024-50241578			
Кадастровый номер:		53:12:0804003:40	
		правилами установления охранных зон объектов электросетевого хозяйства, утвержденных Постановлением Правительства 160 от 24.02.2009 г.; Реестровый номер границы: 53.12.2.48	
53:12:0804003:40/10	13322	вид ограничения (обременения): ограничения прав на земельный участок, предусмотренные статьей 56 Земельного кодекса Российской Федерации; Срок действия: не установлен; реквизиты документа-основания: свидетельство о государственной регистрации права от 25.07.2008 № 338347 выдан: УФРС; Содержание ограничения (обременения): Отнесен к зонам с особыми условиями использования территорий-охранным зонам объектов электросетевого хозяйства. Режим использования установлен правилами установления охранных зон объектов электросетевого хозяйства, утвержденных Постановлением Правительства 160 от 24.02.2009 г.; Реестровый номер границы: 53.12.2.49	
53:12:0804003:40/11	399	вид ограничения (обременения): аренда; Срок действия: не установлен; Содержание ограничения (обременения): Часть земельного участка формируется в целях передачи в аренду	
53:12:0804003:40/12	6257	вид ограничения (обременения): аренда; Срок действия: не установлен; Содержание ограничения (обременения): Часть земельного участка формируется в целях передачи в аренду	
53:12:0804003:40/13	888	вид ограничения (обременения): аренда; Срок действия: не установлен; Содержание ограничения (обременения): Часть земельного участка формируется в целях передачи в аренду	
53:12:0804003:40/14	16755	вид ограничения (обременения): аренда; Срок действия: не установлен; Содержание ограничения (обременения): часть земельного участка формируется в целях предоставления в аренду	
53:12:0804003:40/15	16	вид ограничения (обременения): ограничения прав на земельный участок, предусмотренные статьей 56 Земельного кодекса Российской Федерации; Срок действия: не установлен; реквизиты документа-основания: решение об установлении охранной зоны пункта государственной геодезической сети от 03.08.2017 № 234 выдан: Управление Росреестра по Новгородской области; Содержание ограничения (обременения): Постановлением Правительства Российской Федерации от 12 октября 2016 г. № 1037 "Об утверждении правил установления охранных зон пунктов государственной геодезической сети, государственной нивелирной сети и государственной гравиметрической сети и признании утратившим силу Постановлением Правительства Российской Федерации от 07.10.1996 № 1170 ". В пределах границ охранной зоны пункта запрещается без письменного согласования с Управлением Федеральной службы государственной регистрации, кадастра и картографии по Нижегородской области осуществление видов деятельности и проведение работ, которые могут повлечь повреждение или уничтожение наружного знака пункта, нарушить неизменность местоположения специального центра пункта или создать затруднения для использования пункта по прямому назначению и свободного доступа к нему, а именно: 1) убирать, перемещать, засыпать или повреждать составные части пункта; 2) проводить работы, размещать объекты и предметы, возводить сооружения и конструкции, которые могут препятствовать доступу к пункту без создания необходимых для такого доступа проходов и подъездов; 3) осуществлять горные, взрывные, строительные, земляные (мелиоративные) и иные работы, которые могут	



ДОКУМЕНТ ПОДПИСАН
ЭЛЕКТРОННОЙ ПОДПИСЬЮ

Сертификат: 00BV056B7401CB38D2B3576ACDC8425108

Владелец: ФЕДЕРАЛЬНАЯ СЛУЖБА ГОСУДАРСТВЕННОЙ
РЕГИСТРАЦИИ, КАДАСТРА И КАРТОГРАФИИ
Действителен: с 27.06.2023 по 19.09.2024

полное наименование должности

инициалы, фамилия

Земельный участок			
вид объекта недвижимости			
Лист № 3 раздела 4.1	Всего листов раздела 4.1: 10	Всего разделов: 8	Всего листов выписки: 169

19.02.2024г. № КУВИ-001/2024-50241578

Кадастровый номер: 53:12:0804003:40

		привести к повреждению или уничтожению пункта;4) проводить работы, не обеспечивающие сохранность пункта.; Реестровый номер границы: 53.12.2.132
53:12:0804003:40/17		<p>вид ограничения (обременения): ограничения прав на земельный участок, предусмотренные статьей 56 Земельного кодекса Российской Федерации; Срок действия: не установлен; реквизиты документа-основания: сопроводительное письмо от 12.04.2018 № 1769 выдан: Администрация; документ, содержащий текстовое и графическое описание объекта от 26.12.2016 № -; пОСТАНОВЛЕНИЕ от 24.02.2009 № 160; Содержание ограничения (обременения): Ограничение использования объектов недвижимости в границах зоны предусмотрено Постановлением Правительства РФ № 160 от 24.02.2009 г., п.п. 10, 11: п.10. В пределах охранных зон без письменного решения о согласовании сетевых организаций юридическим и физическим лицам запрещаются: а) строительство, капитальный ремонт, реконструкция или снос зданий и сооружений; б) горные, взрывные, мелиоративные работы, в том числе связанные с временным затоплением земель; в) посадка и вырубка деревьев и кустарников; г) дноуглубительные, землечерпальные и погрузочно-разгрузочные работы, добыча рыбы, других водных животных и растений придонными орудиями лова, устройство водоемов, колка и заготовка льда (в охранных зонах подводных кабельных линий электропередачи); д) проход судов, у которых расстояние по вертикали от верхнего крайнего габарита с грузом или без груза до нижней точки провеса проводов переходов воздушных линий электропередачи через водоемы менее минимально допустимого расстояния, в том числе с учетом максимального уровня подъема воды при паводке; е) проезд машин и механизмов, имеющих общую высоту с грузом или без груза от поверхности дороги более 4,5 метра (в охранных зонах воздушных линий электропередачи); ж) земляные работы на глубине более 0,3 метра (на вспахиваемых землях на глубине более 0,45 метра), а также планировка грунта (в охранных зонах подземных кабельных линий электропередачи); з) полив сельскохозяйственных культур в случае, если высота струи воды может составить свыше 3 метров (в охранных зонах воздушных линий электропередачи); и) полевые сельскохозяйственные работы с применением сельскохозяйственных машин и оборудования высотой более 4 метров (в охранных зонах воздушных линий электропередачи) или полевые сельскохозяйственные работы, связанные с вспашкой земли (в охранных зонах кабельных линий электропередачи). п. 11. В охранных зонах, установленных для объектов электросетевого хозяйства напряжением до 1000 вольт, помимо действий, предусмотренных пунктом 10 настоящих Правил, без письменного решения о согласовании сетевых организаций запрещается:</p> <p>а) размещать детские и спортивные площадки, стадионы, рынки, торговые точки, полевые станы, загоны для скота, гаражи и стоянки всех видов машин и механизмов, садовые, огородные и дачные земельные участки, объекты садоводческих, огороднических или дачных некоммерческих объединений, объекты жилищного строительства, в том числе индивидуального (в охранных зонах воздушных линий электропередачи); б) складировать или размещать хранилища любых, в том числе горюче-смазочных, материалов; в) устраивать причалы для стоянки судов, барж и плавучих кранов, бросать якоря с судов и осуществлять их проход с отданными якорями, цепями, лотами, волокушами и тралами (в охранных зонах подводных кабельных</p>



ДОКУМЕНТ ПОДПИСАН
ЭЛЕКТРОННОЙ ПОДПИСЬЮ

Сертификат: 00BV056B7401CB38D2B3576ACDC8425108

Владелец: ФЕДЕРАЛЬНАЯ СЛУЖБА ГОСУДАРСТВЕННОЙ
РЕГИСТРАЦИИ, КАДАСТРА И КАРТОГРАФИИ
Действителен: с 27.06.2023 по 19.09.2024

полное наименование должности

инициалы, фамилия

Земельный участок			
вид объекта недвижимости			
Лист № 4 раздела 4.1	Всего листов раздела 4.1: 10	Всего разделов: 8	Всего листов выписки: 169

19.02.2024г. № КУВИ-001/2024-50241578

Кадастровый номер: 53:12:0804003:40

	линий электропередачи); Реестровый номер границы: 53:12-6.150; Вид объекта реестра границ: Зона с особыми условиями использования территории; Вид зоны по документу: Охранная зона ЛЭП ВЛ-35 кВ "Угловская-1"; Тип зоны: Иные зоны с особыми условиями использования территории; Номер: 53.12.2.47
53:12:0804003:40/18	<p>вид ограничения (обременения): ограничения прав на земельный участок, предусмотренные статьей 56 Земельного кодекса Российской Федерации; Срок действия: не установлен; реквизиты документа-основания: документ, содержащий текстовое и графическое описание объекта от 26.12.2016 № -; ПОСТАНОВЛЕНИЕ от 24.02.2009 № 160; сопроводительное письмо от 12.04.2018 № 1769; Содержание ограничения (обременения): Ограничение использования объектов недвижимости в границах зоны предусмотрено Постановлением Правительства РФ № 160 от 24.02.2009 г., п.п. 10, 11: п.10. В пределах охранных зон без письменного решения о согласовании сетевых организаций юридическим и физическим лицам запрещаются: а) строительство, капитальный ремонт, реконструкция или снос зданий и сооружений; б) горные, взрывные, мелиоративные работы, в том числе связанные с временным затоплением земель; в) посадка и вырубка деревьев и кустарников; г) дноуглубительные, землечерпальные и погрузочно-разгрузочные работы, добыча рыбы, других водных животных и растений придонными орудиями лова, устройство водоемов, колка и заготовка льда (в охранных зонах подводных кабельных линий электропередачи); д) проход судов, у которых расстояние по вертикали от верхнего крайнего габарита с грузом или без груза до нижней точки провеса проводов переходов воздушных линий электропередачи через водоемы менее минимально допустимого расстояния, в том числе с учетом максимального уровня подъема воды при паводке; е) проезд машин и механизмов, имеющих общую высоту с грузом или без груза от поверхности дороги более 4,5 метра (в охранных зонах воздушных линий электропередачи); ж) земляные работы на глубине более 0,3 метра (на вспахиваемых землях на глубине более 0,45 метра), а также планировка грунта (в охранных зонах подземных кабельных линий электропередачи); з) полив сельскохозяйственных культур в случае, если высота струи воды может составить свыше 3 метров (в охранных зонах воздушных линий электропередачи); и) полевые сельскохозяйственные работы с применением сельскохозяйственных машин и оборудования высотой более 4 метров (в охранных зонах воздушных линий электропередачи) или полевые сельскохозяйственные работы, связанные с вспашкой земли (в охранных зонах кабельных линий электропередачи). п. 11. В охранных зонах, установленных для объектов электросетевого хозяйства напряжением до 1000 вольт, помимо действий, предусмотренных пунктом 10 настоящих Правил, без письменного решения о согласовании сетевых организаций запрещается: а) размещать детские и спортивные площадки, стадионы, рынки, торговые точки, полевые станы, загоны для скота, гаражи и стоянки всех видов машин и механизмов, садовые, огородные и дачные земельные участки, объекты садоводческих, огороднических или дачных некоммерческих объединений, объекты жилищного строительства, в том числе индивидуального (в охранных зонах воздушных линий электропередачи); б) складировать или размещать хранилища любых, в том числе горюче-смазочных, материалов; в) устраивать причалы для стоянки судов, барж и плавучих кранов, бросать якоря с судов и</p>



ДОКУМЕНТ ПОДПИСАН
ЭЛЕКТРОННОЙ ПОДПИСЬЮ

Сертификат: 00ВВ056В7401СВ38Д2В3576АСДС8425108

Владелец: ФЕДЕРАЛЬНАЯ СЛУЖБА ГОСУДАРСТВЕННОЙ
РЕГИСТРАЦИИ, КАДАСТРА И КАРТОГРАФИИ
Действителен: с 27.06.2023 по 19.09.2024

полное наименование должности

инициалы, фамилия

Земельный участок			
вид объекта недвижимости			
Лист № 5 раздела 4.1	Всего листов раздела 4.1: 10	Всего разделов: 8	Всего листов выписки: 169

19.02.2024г. № КУВИ-001/2024-50241578

Кадастровый номер: 53:12:0804003:40

	<p>осуществлять их проход с отданными якорями, цепями, лотами, волокушами и тралами (в охранных зонах подводных кабельных линий электропередачи).; Реестровый номер границы: 53:12-6.44; Вид объекта реестра границ: Зона с особыми условиями использования территории; Вид зоны по документу: Охранная зона ЛЭП "ВЛ-110 кВ Окуловская-4"; Тип зоны: Иные зоны с особыми условиями использования территории; Номер: 53.12.2.48</p>
53:12:0804003:40/19	<p>вид ограничения (обременения): ограничения прав на земельный участок, предусмотренные статьей 56 Земельного кодекса Российской Федерации; Срок действия: не установлен; реквизиты документа-основания: сопроводительное письмо от 13.08.2018 № -; документ, содержащий текстовое и графическое описание объекта (архив) от 13.08.2018 № -; документ, содержащий текстовое и графическое описание объекта от 31.05.2018 № -; постановление от 16.07.2018 № 378 выдан: Ад-ция Угловского городского поселения; Содержание ограничения (обременения): Режим использования (содержание ограничений использования) установлен п. 4.1 правил охраны магистральных трубопроводов, утвержденных Постановлением Госгортехнадзора России от 24.04.92 г. №9, Приказом Минэнерго России от 29.04.1992 (с внесенными дополнениями утвержденными постановлением Госгортехнадзора России от 23.11.94 №61) В охранных зонах трубопроводов запрещается производить всякого рода действия, могущие нарушить нормальную эксплуатацию трубопроводов либо привести к их повреждению, в частности: а) перемещать, засыпать и ломать опознавательные и сигнальные знаки, контрольно - измерительные пункты; б) открывать люки, калитки и двери необслуживаемых усилительных пунктов кабельной связи, ограждений узлов линейной арматуры, станций катодной и дренажной защиты, линейных и смотровых колодцев и других линейных устройств, открывать и закрывать краны и задвижки, отключать или включать средства связи, энергоснабжения и телемеханики трубопроводов; в) устраивать всякого рода свалки, выливать растворы кислот, солей и щелочей; г) разрушать берегоукрепительные сооружения, водопропускные устройства, земляные и иные сооружения (устройства), предохраняющие трубопроводы от разрушения, а прилегающую территорию и окружающую местность - от аварийного разлива транспортируемой продукции; д) бросать якоря, проходить с отданными якорями, цепями, лотами, волокушами и тралами, производить дноуглубительные и землечерпальные работы; е) разводить огонь и размещать какие-либо открытые или закрытые источники огня. 4.4. В охранных зонах трубопроводов без письменного разрешения предприятий трубопроводного транспорта запрещается: Постановлением Госгортехнадзора РФ от 23.11.1994 N 61 в пункт 4.4(а) внесены дополнения, с учетом которых действие документа распространено на магистральные аммиакопроводы. а) возводить любые постройки и сооружения; б) высаживать деревья и кустарники всех видов, складировать корма, удобрения, материалы, сено и солому, располагать коновязи, содержать скот, выделять рыбопромысловые участки, производить добычу рыбы, а также водных животных и растений, устраивать водопои, производить колку и заготовку льда; в) сооружать проезды и переезды через трассы трубопроводов, устраивать стоянки автомобильного транспорта, тракторов и механизмов, размещать сады и огороды; г) производить мелиоративные земляные работы, сооружать оросительные и осушительные системы; д) производить всякого рода</p>



ДОКУМЕНТ ПОДПИСАН
ЭЛЕКТРОННОЙ ПОДПИСЬЮ

Сертификат: 00BV056B7401CB38D2B3576ACDC8425108

Владелец: ФЕДЕРАЛЬНАЯ СЛУЖБА ГОСУДАРСТВЕННОЙ
РЕГИСТРАЦИИ, КАДАСТРА И КАРТОГРАФИИ
Действителен: с 27.06.2023 по 19.09.2024

полное наименование должности

инициалы, фамилия

Земельный участок			
вид объекта недвижимости			
Лист № 6 раздела 4.1	Всего листов раздела 4.1: 10	Всего разделов: 8	Всего листов выписки: 169
19.02.2024г. № КУВИ-001/2024-50241578			
Кадастровый номер:		53:12:0804003:40	
		открытые и подземные, горные, строительные, монтажные и взрывные работы, планировку грунта.; Реестровый номер границы: 53:12-6.24; Вид объекта реестра границ: Зона с особыми условиями использования территории; Вид зоны по документу: Охранная зона инженерных коммуникаций; Тип зоны: Охранная зона инженерных коммуникаций; Номер: 53.12.2.23	
53:12:0804003:40/20	6	вид ограничения (обременения): прочие ограничения прав и обременения объекта недвижимости; Срок действия: не установлен; Содержание ограничения (обременения): часть земельного участка формируется в целях передачи в аренду для размещения сооружений линейного объекта Газопровода-отвода к газораспределительной станции ГРС Угловского известкового комбината	
53:12:0804003:40/21		вид ограничения (обременения): ограничения прав на земельный участок, предусмотренные статьей 56 Земельного кодекса Российской Федерации; Срок действия: не установлен; реквизиты документа-основания: документ, содержащий описание объекта (архив) от 24.02.2009 № 160; Содержание ограничения (обременения): Постановление Правительства РФ "О порядке установления охранных зон объектов электросетевого хозяйства и особых условий использования земельных участков, расположенных в границах таких зон" №160 от 24.02.2009г. 1.В охранных зонах запрещается осуществлять любые действия, которые могут нарушить безопасную работу объектов электросетевого хозяйства, в том числе привести к их повреждению или уничтожению, и (или) повлечь причинение вреда жизни, здоровью граждан и имуществу физических или юридических лиц, а также повлечь нанесение экологического ущерба и возникновение пожаров, в том числе: а) набрасывать на провода и опоры воздушных линий электропередачи посторонние предметы, а также подниматься на опоры воздушных линий электропередачи; б) размещать любые объекты и предметы (материалы) в пределах созданных в соответствии с требованиями нормативно-технических документов проходов и подъездов для доступа к объектам электросетевого хозяйства, а также проводить любые работы и возводить сооружения, которые могут препятствовать доступу к объектам электросетевого хозяйства, без создания необходимых для такого доступа проходов и подъездов; в) находиться в пределах огороженной территории и помещениях распределительных устройств и подстанций, открывать двери и люки распределительных устройств и подстанций, производить переключения и подключения в электрических сетях (указанное требование не распространяется на работников, занятых выполнением разрешенных в установленном порядке работ), разводить огонь в пределах охранных зон вводных и распределительных устройств, подстанций, воздушных линий электропередачи, а также в охранных зонах кабельных линий электропередачи; г) размещать свалки; д) производить работы ударными механизмами, сбрасывать тяжести массой свыше 5 тонн, производить сброс и слив едких и коррозионных веществ и горюче-смазочных материалов (в охранных зонах подземных кабельных линий электропередачи). 2. В охранных зонах, установленных для объектов электросетевого хозяйства напряжением свыше 1000 вольт, помимо действий, предусмотренных пунктом 8 настоящих Правил, запрещается: а) складировать или размещать хранилища любых, в том числе горюче-смазочных, материалов; б) размещать детские и спортивные площадки, стадионы, рынки, торговые точки, полевые станы, загоны для скота, гаражи и стоянки всех видов машин и механизмов, проводить любые мероприятия, связанные с большим скоплением людей, не занятых выполнением	



ДОКУМЕНТ ПОДПИСАН
ЭЛЕКТРОННОЙ ПОДПИСЬЮ

Сертификат: 00ВВ056В7401СВ38D2В3576АСDС8425108

Владелец: ФЕДЕРАЛЬНАЯ СЛУЖБА ГОСУДАРСТВЕННОЙ
РЕГИСТРАЦИИ, КАДАСТРА И КАРТОГРАФИИ
Действителен: с 27.06.2023 по 19.09.2024

полное наименование должности

инициалы, фамилия

Земельный участок			
вид объекта недвижимости			
Лист № 7 раздела 4.1	Всего листов раздела 4.1: 10	Всего разделов: 8	Всего листов выписки: 169

19.02.2024г. № КУВИ-001/2024-50241578

Кадастровый номер:

53:12:0804003:40

	<p>разрешенных в установленном порядке работ (в охранных зонах воздушных линий электропередачи); в) использовать (запускать) любые летательные аппараты, в том числе воздушных змеев, спортивные модели летательных аппаратов (в охранных зонах воздушных линий электропередачи); г) бросать якоря с судов и осуществлять их проход с отданными якорями, цепями, лотами, волокушами и тралами (в охранных зонах подводных кабельных линий электропередачи); д) осуществлять проход судов с поднятыми стрелами кранов и других механизмов (в охранных зонах воздушных линий электропередачи). 3. В пределах охранных зон без письменного решения о согласовании сетевых организаций юридическим и физическим лицам запрещаются: а) строительство, капитальный ремонт, реконструкция или снос зданий и сооружений; б) горные, взрывные, мелиоративные работы, в том числе связанные с временным затоплением земель; в) посадка и вырубка деревьев и кустарников; г) дноуглубительные, землечерпальные и погрузочно-разгрузочные работы, добыча рыбы, других водных животных и растений придонными орудиями лова, устройство водоемов, колка и заготовка льда (в охранных зонах подводных кабельных линий электропередачи); д) проход судов, у которых расстояние по вертикали от верхнего крайнего габарита с грузом или без груза до нижней точки провеса проводов переходов воздушных линий электропередачи через водоемы менее минимально допустимого расстояния, в том числе с учетом максимального уровня подъема воды при паводке; е) проезд машин и механизмов, имеющих общую высоту с грузом; Реестровый номер границы: 53:12-6.381; Вид объекта реестра границ: Зона с особыми условиями использования территории; Вид зоны по документу: Охранная зона объектов электроэнергетики: ВЛ-10 кВ Л-10 ТПС Угловка; Тип зоны: Охранная зона инженерных коммуникаций; Номер: б/н</p>
53:12:0804003:40/22	<p>вид ограничения (обременения): ограничения прав на земельный участок, предусмотренные статьей 56 Земельного кодекса Российской Федерации; Срок действия: не установлен; реквизиты документа-основания: распоряжение "Об установлении придорожных полос автомобильной дороги общего пользования федерального значения М-11 строящаяся скоростная автомобильная дорога Москва – Санкт-Петербург на участке км 388+870 – км 472, расположенном в границах Окуловского района Новгородской области" от 28.01.2020 № 352-р выдан: РОСАВТОДОР; Содержание ограничения (обременения): Ограничения установлены п. 8.1 ст. 26 ФЗ 257 "Об автомобильных дорогах и дорожной деятельности в РФ" 8.1. Лица, осуществляющие строительство, реконструкцию в границах придорожных полос автомобильных дорог объектов капитального строительства, объектов, предназначенных для осуществления дорожной деятельности, объектов дорожного сервиса, установку рекламных конструкций, информационных щитов и указателей без разрешения на строительство (в случае, если для строительства или реконструкции указанных объектов требуется выдача разрешения на строительство), без предусмотренного частью 8 или 8.2 настоящей статьи согласия или с нарушением технических требований и условий, подлежащих обязательному исполнению, по требованию органа, уполномоченного на осуществление государственного строительного надзора, и (или) владельцев автомобильных дорог обязаны прекратить осуществление строительства, реконструкции объектов капитального строительства, установку рекламных конструкций, информационных щитов и указателей, осуществить снос незаконно</p>



ДОКУМЕНТ ПОДПИСАН
ЭЛЕКТРОННОЙ ПОДПИСЬЮ

Сертификат: 00ВВ056В7401СВ38Д2В3576АСДС8425108

Владелец: ФЕДЕРАЛЬНАЯ СЛУЖБА ГОСУДАРСТВЕННОЙ

РЕГИСТРАЦИИ, КАДАСТРА И КАРТОГРАФИИ

Действителен: с 27.06.2023 по 19.09.2024

полное наименование должности

инициалы, фамилия

Земельный участок			
вид объекта недвижимости			
Лист № 8 раздела 4.1	Всего листов раздела 4.1: 10	Всего разделов: 8	Всего листов выписки: 169
19.02.2024г. № КУВИ-001/2024-50241578			
Кадастровый номер:		53:12:0804003:40	
		<p>возведенных объектов и сооружений и привести автомобильные дороги в первоначальное состояние. В случае отказа от исполнения таких требований владельцы автомобильных дорог выполняют работы по ликвидации возведенных объектов или сооружений с последующей компенсацией затрат на выполнение этих работ за счет лиц, виновных в незаконном возведении указанных объектов, сооружений, в соответствии с законодательством Российской Федерации. Порядок осуществления владельцем автомобильной дороги мониторинга соблюдения технических требований и условий, подлежащих обязательному исполнению, устанавливается федеральным органом исполнительной власти, осуществляющим функции по выработке государственной политики и нормативно-правовому регулированию в сфере дорожного хозяйства. и Приказ Министерства Транспорта РФ № 4 от 13.01.2010 г. "Об установлении и использовании придорожных полос автомобильных дорог федерального значения" п.8 Строительство, реконструкция в границах придорожных полос автомобильной дороги федерального значения объектов капитального строительства, объектов, предназначенных для осуществления дорожной деятельности, объектов дорожного сервиса, установка рекламных конструкций, информационных щитов и указателей допускаются: при наличии согласия, выданного в письменной форме владельцем автомобильной дороги, содержащего обязательные для исполнения технические требования и условия; п 9. Строительство и реконструкция объектов, указанных в пункте 8 настоящего Порядка, в пределах придорожных полос автомобильных дорог федерального значения осуществляется в соответствии с документацией по планировке территории при соблюдении следующих условий: 1) объекты не должны ухудшать видимость на автомобильной дороге федерального значения и другие условия безопасности дорожного движения; 2) размещение объектов должно обеспечивать возможность выполнения работ по содержанию и ремонту такой автомобильной дороги и входящих в ее состав дорожных сооружений; 3) выбор места размещения объектов должен осуществляться с учетом возможной реконструкции автомобильной дороги федерального значения. ; Реестровый номер границы: 53:12-6.471; Вид объекта реестра границ: Зона с особыми условиями использования территории; Вид зоны по документу: Придорожные полосы автомобильной дороги общего пользования федерального значения М-11 строящаяся скоростная автомобильная дорога Москва – Санкт-Петербург на участке км 388+870 – км 472, расположенном в границах Окуловского района Новгородской области; Тип зоны: Придорожная полоса</p>	
53:12:0804003:40/23		<p>вид ограничения (обременения): ограничения прав на земельный участок, предусмотренные статьей 56 Земельного кодекса Российской Федерации; Срок действия: не установлен; реквизиты документа-основания: решение суда от 02.10.2019 № А44-4116/2016 выдан: Арбитражный суд Новгородской области; постановление об утверждении правил охраны магистральных трубопроводов от 22.04.1992 № 9 выдан: Госгортехнадзор; Содержание ограничения (обременения): Режим использования (содержание ограничений использования) установлен Постановлением Госстроя СССР от 30.03.85 г. N30; Реестровый номер границы: 53:12-6.515; Вид объекта реестра границ: Зона с особыми условиями использования территории; Вид зоны по документу: Зона минимальных расстояний газопровода-отвода к ГРС Угловского известкового комбината в границах Окуловского района; Тип зоны: Охранная зона инженерных коммуникаций; Номер: 53:12:2.5.1:1</p>	



ДОКУМЕНТ ПОДПИСАН
ЭЛЕКТРОННОЙ ПОДПИСЬЮ

Сертификат: 00ВВ056В7401СВ38Д2В3576АСДС8425108

Владелец: ФЕДЕРАЛЬНАЯ СЛУЖБА ГОСУДАРСТВЕННОЙ
РЕГИСТРАЦИИ, КАДАСТРА И КАРТОГРАФИИ
Действителен: с 27.06.2023 по 19.09.2024

полное наименование должности

инициалы, фамилия

Земельный участок			
вид объекта недвижимости			
Лист № 9 раздела 4.1	Всего листов раздела 4.1: 10	Всего разделов: 8	Всего листов выписки: 169
19.02.2024г. № КУВИ-001/2024-50241578			
Кадастровый номер:		53:12:0804003:40	
53:12:0804003:40/24	21281	вид ограничения (обременения): ограничения прав на земельный участок, предусмотренные статьей 56 Земельного кодекса Российской Федерации; Срок действия: не установлен; реквизиты документа-основания: ПОСТАНОВЛЕНИЕ "Об установлении публичного сервитута" от 22.08.2022 № 1612 выдан: Администрация Окуловского муниципального района Новгородской области; Содержание ограничения (обременения): Публичный сервитут. Размещение объекта электросетевого хозяйства: "ВЛ-10 кВ Л-10 ТПС Угловка". Срок - 49 лет. Лицо в пользу которого устанавливается публичный сервитут: Публичное акционерное общество "Россети Северо-Запад", ИНН 7802312751, ОГРН 1047855175785, почтовый адрес: 196247, город Санкт-Петербург, площадь Конституции, дом 3, литер А, помещение 16Н, адрес электронной почты: post@mrsksevzap.ru.; Реестровый номер границы: 53:12-6.1561; Вид объекта реестра границ: Зона с особыми условиями использования территории; Вид зоны по документу: Публичный сервитут объекта электросетевого хозяйства: ВЛ-10 кВ Л-10 ТПС Угловка; Тип зоны: Зона публичного сервитута	
53:12:0804003:40/25	252379	вид ограничения (обременения): ограничения прав на земельный участок, предусмотренные статьей 56 Земельного кодекса Российской Федерации; Срок действия: не установлен; реквизиты документа-основания: РАСПОРЯЖЕНИЕ " Об установлении придорожных полос автомобильной дороги общего пользования федерального значения М-10 «Россия» Москва – Тверь – Великий Новгород – Санкт-Петербург на участках Окуловка – Угловка км 25+104 – км 25+645, Долгие Бороды – Угловка км 14+720 – км 29+659, Угловка – Селище км 0+000 – км 0+157, расположенных в границах Окуловского муниципального района Новгородской области от 01.12.2022 № 3960-р выдан: Министерство транспорта Российской Федерации Федеральное дорожное агентство (РОСАВТОДОР); Содержание ограничения (обременения): Ограничения использования земель установлены Федеральным законом № 257-ФЗ от 08.11.2007 «Об автомобильных дорогах и о дорожной деятельности в Российской Федерации и о внесении изменений в отдельные законодательные акты Российской Федерации» и Указом Президента РФ от 27.06.1998 N 727 "О придорожных полосах федеральных автомобильных дорог общего пользования"; Реестровый номер границы: 53:12-6.1701; Вид объекта реестра границ: Зона с особыми условиями использования территории; Вид зоны по документу: Придорожные полосы автомобильной дороги общего пользования федерального значения М-10 «Россия» Москва – Тверь – Великий Новгород – Санкт-Петербург на участках Окуловка – Угловка км 25+104 – км 25+645, Долгие Бороды – Угловка км 14+720 – км 29+659, Угловка – Селище км 0+000 – км 0+157, расположенных в границах Окуловского муниципального района Новгородской области; Тип зоны: Придорожная полоса	
16	данные отсутствуют	вид ограничения (обременения): ограничения прав на земельный участок, предусмотренные статьей 56 Земельного кодекса Российской Федерации; Срок действия: не установлен; реквизиты документа-основания: сопроводительное письмо от 12.04.2018 № 1769/2; документ, содержащий текстовое и графическое описание объекта от 26.12.2016 № -; паспорт гражданина Российской Федерации от 11.11.1111 № 111111; Содержание ограничения (обременения): Ограничение использования объектов недвижимости в границах зоны предусмотрено Постановлением Правительства РФ № 160 от 24.02.2009	



ДОКУМЕНТ ПОДПИСАН
ЭЛЕКТРОННОЙ ПОДПИСЬЮ

Сертификат: 00ВВ056В7401СВ38Д2В3576АСДС8425108

Владелец: ФЕДЕРАЛЬНАЯ СЛУЖБА ГОСУДАРСТВЕННОЙ

РЕГИСТРАЦИИ, КАДАСТРА И КАРТОГРАФИИ

Действителен: с 27.06.2023 по 19.09.2024

полное наименование должности

инициалы, фамилия

Земельный участок

вид объекта недвижимости

Лист № 10 раздела 4.1

Всего листов раздела 4.1: 10

Всего разделов: 8

Всего листов выписки: 169

19.02.2024г. № КУВИ-001/2024-50241578

Кадастровый номер:

53:12:0804003:40

г., п.п. 10, 11: п.10. В пределах охранных зон без письменного решения о согласовании сетевых организаций юридическим и физическим лицам запрещаются: а) строительство, капитальный ремонт, реконструкция или снос зданий и сооружений; б) горные, взрывные, мелиоративные работы, в том числе связанные с временным затоплением земель; в) посадка и вырубка деревьев и кустарников; г) дноуглубительные, землечерпальные и погрузочно-разгрузочные работы, добыча рыбы, других водных животных и растений придонными орудиями лова, устройство водоемов, колка и заготовка льда (в охранных зонах подводных кабельных линий электропередачи); д) проход судов, у которых расстояние по вертикали от верхнего крайнего габарита с грузом или без груза до нижней точки провеса проводов переходов воздушных линий электропередачи через водоемы менее минимально допустимого расстояния, в том числе с учетом максимального уровня подъема воды при паводке; е) проезд машин и механизмов, имеющих общую высоту с грузом или без груза от поверхности дороги более 4,5 метра (в охранных зонах воздушных линий электропередачи); ж) земляные работы на глубине более 0,3 метра (на вспахиваемых землях на глубине более 0,45 метра), а также планировка грунта (в охранных зонах подземных кабельных линий электропередачи); з) полив сельскохозяйственных культур в случае, если высота струи воды может составить свыше 3 метров (в охранных зонах воздушных линий электропередачи); и) полевые сельскохозяйственные работы с применением сельскохозяйственных машин и оборудования высотой более 4 метров (в охранных зонах воздушных линий электропередачи) или полевые сельскохозяйственные работы, связанные с вспашкой земли (в охранных зонах кабельных линий электропередачи). п. 11. В охранных зонах, установленных для объектов электросетевого хозяйства напряжением до 1000 вольт, помимо действий, предусмотренных пунктом 10 настоящих Правил, без письменного решения о согласовании сетевых организаций запрещается: а) размещать детские и спортивные площадки, стадионы, рынки, торговые точки, полевые станы, загоны для скота, гаражи и стоянки всех видов машин и механизмов, садовые, огородные и дачные земельные участки, объекты садоводческих, огороднических или дачных некоммерческих объединений, объекты жилищного строительства, в том числе индивидуального (в охранных зонах воздушных линий электропередачи); б) складировать или размещать хранилища любых, в том числе горюче-смазочных, материалов; в) устраивать причалы для стоянки судов, барж и плавучих кранов, бросать якоря с судов и осуществлять их проход с отданными якорями, цепями, лотами, волокушами и тралами (в охранных зонах подводных кабельных линий электропередачи).; Реестровый номер границы: 53:12-6.298; Вид объекта реестра границ: Зона с особыми условиями использования территории; Вид зоны по документу: Охранная зона ЛЭП "ВЛ-110 кВ Окуловская-3"; Тип зоны: Иные зоны с особыми условиями использования территории; Номер: 53.12.2.49



ДОКУМЕНТ ПОДПИСАН
ЭЛЕКТРОННОЙ ПОДПИСЬЮ

Сертификат: 00BV056B7401CB38D2B3576ACDC8425108

Владелец: ФЕДЕРАЛЬНАЯ СЛУЖБА ГОСУДАРСТВЕННОЙ

РЕГИСТРАЦИИ, КАДАСТРА И КАРТОГРАФИИ

Действителен: с 27.06.2023 по 19.09.2024

полное наименование должности

инициалы, фамилия

Выписка из Единого государственного реестра недвижимости об объекте недвижимости

Сведения о частях земельного участка

Земельный участок			
вид объекта недвижимости			

Лист № 1 раздела 4.2	Всего листов раздела 4.2: 52	Всего разделов: 8	Всего листов выписки: 169
----------------------	------------------------------	-------------------	---------------------------

19.02.2024г. № КУВИ-001/2024-50241578

Кадастровый номер: 53:12:0804003:40

Сведения о характерных точках границы части (частей) земельного участка				
Учетный номер части: 53:12:0804003:40/2				
Система координат МСК 53 (Зона-2)				

Номер точки	Координаты, м		Описание закрепления на местности	Средняя квадратичная погрешность определения координат характерных точек границ земельного участка, м
	X	Y		
1	2	3	4	5
1	535641.4	2308727.09	026016000000	5
2	535646.41	2309738.13	026016000000	5
3	535646.44	2309943.27	026016000000	5
4	535866.26	2309879.77	026016000000	5
5	536056.76	2309806.49	026016000000	5
6	536217.96	2309757.64	026016000000	5
7	536263.32	2309905.75	026016000000	5
8	536200.37	2309896.67	026016000000	5
9	536102.49	2310185.93	026016000000	5
10	536473.75	2310310.28	026016000000	5
11	536351.79	2310661.25	026016000000	5
12	536063.28	2311071.32	026016000000	5
13	535577.18	2310787.1	026016000000	5
14	535270.41	2310145.83	026016000000	5
15	535075.46	2310146.63	026016000000	5
16	534984.24	2310030.18	026016000000	5
17	534898.65	2310055	026016000000	5
18	534880.75	2310142.41	026016000000	5
19	534817.56	2310184.54	026016000000	5
20	534784.91	2310241.41	026016000000	5
21	534738.57	2310262.47	026016000000	5



ДОКУМЕНТ ПОДПИСАН
ЭЛЕКТРОННОЙ ПОДПИСЬЮ

Сертификат: 00ВВ056В7401СВ38D2В3576АСDC8425108

Владелец: ФЕДЕРАЛЬНАЯ СЛУЖБА ГОСУДАРСТВЕННОЙ

РЕГИСТРАЦИИ, КАДАСТРА И КАРТОГРАФИИ

Действителен: с 27.06.2023 по 19.09.2024

полное наименование должности

инициалы, фамилия

Земельный участок

вид объекта недвижимости

Лист № 2 раздела 4.2

Всего листов раздела 4.2: 52

Всего разделов: 8

Всего листов выписки: 169

19.02.2024г. № КУВИ-001/2024-50241578

Кадастровый номер:

53:12:0804003:40

1	2	3	4	5
22	534661.69	2310257.2	026016000000	5
23	534507.41	2310242.42	026016000000	5
24	534248.85	2310296.17	026016000000	5
25	534178.29	2310277.22	026016000000	5
26	534129.84	2310247.73	026016000000	5
27	534065.6	2310261.42	026016000000	5
28	533983.45	2310263.52	026016000000	5
29	533910.5	2310245.09	026016000000	5
30	533931	2309783.07	026016000000	5
31	533522	2309773.71	026016000000	5
32	533505.7	2309677.51	026016000000	5
33	533830.65	2308940.24	026016000000	5
34	533799.14	2308740.46	026016000000	5
35	534644.86	2308732.01	026016000000	5
1	535641.4	2308727.09	026016000000	5



ДОКУМЕНТ ПОДПИСАН
ЭЛЕКТРОННОЙ ПОДПИСЬЮ

Сертификат: 00ВВ056В7401СВ38D2В3576АСDС8425108

Владелец: ФЕДЕРАЛЬНАЯ СЛУЖБА ГОСУДАРСТВЕННОЙ

РЕГИСТРАЦИИ, КАДАСТРА И КАРТОГРАФИИ

Действителен: с 27.06.2023 по 19.09.2024

полное наименование должности

инициалы, фамилия

Земельный участок

вид объекта недвижимости

Лист № 3 раздела 4.2

Всего листов раздела 4.2: 52

Всего разделов: 8

Всего листов выписки: 169

19.02.2024г. № КУВИ-001/2024-50241578

Кадастровый номер:

53:12:0804003:40

Сведения о характерных точках границы части (частей) земельного участка

Учетный номер части: 53:12:0804003:40/3

Система координат МСК 53 (Зона-2)

Номер точки	Координаты, м		Описание закрепления на местности	Средняя квадратичная погрешность определения координат характерных точек границ земельного участка, м
	X	Y		
1	2	3	4	5
1	540777.64	2309217.73	-	-
2	540742.2	2309182.84	-	-
3	540740.26	2309184.6	-	2
4	540662.49	2309255.48	-	2
5	540501.08	2309404.89	-	2
6	540318.68	2309567.15	-	2
7	540131.03	2309740.12	-	2
8	540036.26	2309827.59	-	2
9	539789.42	2310051.53	-	2
10	539665.83	2310163.17	-	2
11	539475.27	2310337.4	-	2
12	539237.16	2310552.52	-	2
13	539236.42	2310553.18	-	-
14	539256.24	2310550.51	-	-
15	539313.5	2310551.46	-	-
16	539509.04	2310374.27	-	2
17	539699.51	2310200.12	-	2
18	539822.82	2310088.74	-	2
19	540070	2309864.49	-	2
20	540164.89	2309776.91	-	2
21	540352.25	2309604.21	-	2
22	540534.88	2309441.75	-	2
23	540695.88	2309292.7	-	2
1	540777.64	2309217.73	-	-



ДОКУМЕНТ ПОДПИСАН
ЭЛЕКТРОННОЙ ПОДПИСЬЮ

Сертификат: 00ВВ056В7401СВ38D2В3576АСDC8425108

Владелец: ФЕДЕРАЛЬНАЯ СЛУЖБА ГОСУДАРСТВЕННОЙ

РЕГИСТРАЦИИ, КАДАСТРА И КАРТОГРАФИИ

Действителен: с 27.06.2023 по 19.09.2024

полное наименование должности

инициалы, фамилия

Земельный участок

вид объекта недвижимости

Лист № 4 раздела 4.2

Всего листов раздела 4.2: 52

Всего разделов: 8

Всего листов выписки: 169

19.02.2024г. № КУВИ-001/2024-50241578

Кадастровый номер:

53:12:0804003:40

Сведения о характерных точках границы части (частей) земельного участка

Учетный номер части: 53:12:0804003:40/4

Система координат МСК 53 (Зона-2)

Номер точки	Координаты, м		Описание закрепления на местности	Средняя квадратичная погрешность определения координат характерных точек границ земельного участка, м
	X	Y		
1	2	3	4	5
1	540736.57	2309193.23	-	5
2	540686.18	2309151.46	-	5
3	540621.68	2309098.01	-	5
4	540630.88	2309086.96	-	5
5	540677.56	2309135.29	-	5
6	540740.77	2309188.22	-	5
1	540736.57	2309193.23	-	5
1	540778.86	2309218.93	-	5
2	540811	2309250.56	-	5
3	540818.57	2309257.82	-	5
4	540816.96	2309259.85	-	5
5	540767.16	2309218.57	-	5
6	540772.5	2309213.99	-	5
1	540778.86	2309218.93	-	5
1	540364.38	2308902.04	-	5
2	540372.04	2308920.61	-	5
3	540349.98	2308915.72	-	5
4	540311.09	2308851.92	-	5
5	540342.27	2308889.92	-	5
1	540364.38	2308902.04	-	5



ДОКУМЕНТ ПОДПИСАН
ЭЛЕКТРОННОЙ ПОДПИСЬЮ

Сертификат: 00ВВ056В7401СВ38D2В3576АСDC8425108

Владелец: ФЕДЕРАЛЬНАЯ СЛУЖБА ГОСУДАРСТВЕННОЙ

РЕГИСТРАЦИИ, КАДАСТРА И КАРТОГРАФИИ

Действителен: с 27.06.2023 по 19.09.2024

полное наименование должности

инициалы, фамилия

Земельный участок			
вид объекта недвижимости			
Лист № 5 раздела 4.2	Всего листов раздела 4.2: 52	Всего разделов: 8	Всего листов выписки: 169

19.02.2024г. № КУВИ-001/2024-50241578

Кадастровый номер: 53:12:0804003:40

Сведения о характерных точках границы части (частей) земельного участка			
Учетный номер части: 53:12:0804003:40/5			
Система координат МСК 53 (Зона-2)			

Номер точки	Координаты, м		Описание закрепления на местности	Средняя квадратичная погрешность определения координат характерных точек границ земельного участка, м
	X	Y		
1	2	3	4	5
1	540767.16	2309218.57	-	5
2	540748.56	2309234.55	-	5
3	540691.24	2309285.15	-	5
4	540683.99	2309276.97	-	5
5	540675.98	2309284.07	-	5
6	540678.63	2309287.06	-	5
7	540674.14	2309291.04	-	5
8	540667.51	2309283.55	-	5
9	540680.01	2309272.48	-	5
10	540671.39	2309262.75	-	5
11	540681.12	2309254.13	-	5
12	540683.43	2309256.73	-	5
13	540736.57	2309193.23	-	5
14	540740.77	2309188.21	-	5
15	540759.45	2309203.86	-	5
16	540772.5	2309213.99	-	5
1	540767.16	2309218.57	-	5



ДОКУМЕНТ ПОДПИСАН
ЭЛЕКТРОННОЙ ПОДПИСЬЮ

Сертификат: 00ВВ056В7401СВ38D2В3576АСDC8425108

Владелец: ФЕДЕРАЛЬНАЯ СЛУЖБА ГОСУДАРСТВЕННОЙ
РЕГИСТРАЦИИ, КАДАСТРА И КАРТОГРАФИИ
Действителен: с 27.06.2023 по 19.09.2024

полное наименование должности

инициалы, фамилия

Земельный участок

вид объекта недвижимости

Лист № 6 раздела 4.2

Всего листов раздела 4.2: 52

Всего разделов: 8

Всего листов выписки: 169

19.02.2024г. № КУВИ-001/2024-50241578

Кадастровый номер:

53:12:0804003:40

Сведения о характерных точках границы части (частей) земельного участка

Учетный номер части: 53:12:0804003:40/7

Система координат МСК 53 (Зона-2)

Номер точки	Координаты, м		Описание закрепления на местности	Средняя квадратичная погрешность определения координат характерных точек границ земельного участка, м
	X	Y		
1	2	3	4	5
1	540637.16	2309079.43	-	5
2	540778.86	2309218.93	-	5
3	540772.5	2309213.99	-	5
4	540759.45	2309203.86	-	5
5	540740.77	2309188.22	-	5
6	540677.56	2309135.29	-	5
7	540630.88	2309086.96	-	5
1	540637.16	2309079.43	-	5
1	540326.35	2308837.58	-	5
2	540354.89	2308879.03	-	5
3	540364.38	2308902.04	-	5
4	540342.27	2308889.92	-	5
5	540311.09	2308851.92	-	5
1	540326.35	2308837.58	-	5
1	540529.87	2309065.25	-	5
2	540514.15	2309065.15	-	5
3	540451.43	2309000.33	-	5
4	540553.27	2309027.7	-	5
5	540545.07	2309037.43	-	5
6	540552.56	2309045.54	-	5
1	540529.87	2309065.25	-	5



ДОКУМЕНТ ПОДПИСАН
ЭЛЕКТРОННОЙ ПОДПИСЬЮ

Сертификат: 00BV056B7401CB38D2B3576ACDC8425108

Владелец: ФЕДЕРАЛЬНАЯ СЛУЖБА ГОСУДАРСТВЕННОЙ

РЕГИСТРАЦИИ, КАДАСТРА И КАРТОГРАФИИ

Действителен: с 27.06.2023 по 19.09.2024

полное наименование должности

инициалы, фамилия

Земельный участок

вид объекта недвижимости

Лист № 7 раздела 4.2

Всего листов раздела 4.2: 52

Всего разделов: 8

Всего листов выписки: 169

19.02.2024г. № КУВИ-001/2024-50241578

Кадастровый номер:

53:12:0804003:40

Сведения о характерных точках границы части (частей) земельного участка

Учетный номер части: 53:12:0804003:40/8

Система координат МСК 53 (Зона-2)

Номер точки	Координаты, м		Описание закрепления на местности	Средняя квадратичная погрешность определения координат характерных точек границ земельного участка, м
	X	Y		
1	2	3	4	5
1	538506.92	2304321.1	-	5
2	537997.33	2304060.06	-	-
3	537989.69	2304065.1	-	-
4	538507.43	2304324.3	-	-
5	538660.14	2304403.81	-	-
6	538945.02	2304559.67	-	-
7	539232	2304708.17	-	-
8	539463.17	2304828.23	-	-
9	539638.52	2304919.85	-	-
10	539836.51	2305024.12	-	-
11	540233.55	2305232.11	-	-
12	540434.7	2305340.59	-	-
13	540542.12	2305396.93	-	-
14	540551.11	2305393.51	-	-
1	538506.92	2304321.1	-	5
1	540554.24	2305430.63	-	-
2	540400.97	2305353.15	-	-
3	540555.88	2305434.42	-	-
1	540554.24	2305430.63	-	-
1	540583.26	2305427.8	-	-
2	540577.41	2305433.79	-	-
3	540664.42	2305614.41	-	-
4	540757.1	2305830.83	-	-
5	540943.51	2306257.89	-	-



ДОКУМЕНТ ПОДПИСАН
ЭЛЕКТРОННОЙ ПОДПИСЬЮ

Сертификат: 00ВВ056В7401СВ38D2В3576АСDC8425108

Владелец: ФЕДЕРАЛЬНАЯ СЛУЖБА ГОСУДАРСТВЕННОЙ

РЕГИСТРАЦИИ, КАДАСТРА И КАРТОГРАФИИ

Действителен: с 27.06.2023 по 19.09.2024

полное наименование должности

инициалы, фамилия

Земельный участок

вид объекта недвижимости

Лист № 8 раздела 4.2

Всего листов раздела 4.2: 52

Всего разделов: 8

Всего листов выписки: 169

19.02.2024г. № КУВИ-001/2024-50241578

Кадастровый номер:

53:12:0804003:40

1	2	3	4	5
6	541113.06	2306650.71	-	-
7	541199.43	2306850.28	-	-
8	541483.25	2307516.93	-	-
9	541515.78	2307612.44	-	-
10	541540.73	2307625.85	-	-
11	540615.82	2305478.49	-	-
1	540583.26	2305427.8	-	-



ДОКУМЕНТ ПОДПИСАН
ЭЛЕКТРОННОЙ ПОДПИСЬЮ

Сертификат: 00ВВ056В7401СВ38D2В3576АСDС8425108

Владелец: ФЕДЕРАЛЬНАЯ СЛУЖБА ГОСУДАРСТВЕННОЙ

РЕГИСТРАЦИИ, КАДАСТРА И КАРТОГРАФИИ

Действителен: с 27.06.2023 по 19.09.2024

полное наименование должности

инициалы, фамилия

Земельный участок

вид объекта недвижимости

Лист № 9 раздела 4.2

Всего листов раздела 4.2: 52

Всего разделов: 8

Всего листов выписки: 169

19.02.2024г. № КУВИ-001/2024-50241578

Кадастровый номер:

53:12:0804003:40

Сведения о характерных точках границы части (частей) земельного участка

Учетный номер части: 53:12:0804003:40/9

Система координат МСК 53 (Зона-2)

Номер точки	Координаты, м		Описание закрепления на местности	Средняя квадратичная погрешность определения координат характерных точек границ земельного участка, м
	X	Y		
1	2	3	4	5
1	534643.78	2302966.71	-	-
2	534645.7	2302968.05	-	-
3	534644.36	2302969.97	-	-
4	534642.44	2302968.64	-	-
1	534643.78	2302966.71	-	-
1	534444.47	2302828.56	-	-
2	534446.4	2302829.89	-	-
3	534445.06	2302831.82	-	-
4	534443.13	2302830.49	-	-
1	534444.47	2302828.56	-	-
1	534453.05	2302808.46	-	5
2	534365.74	2302802.93	-	5
3	534653.83	2303002.66	-	-
4	534654.66	2302973.42	-	-
5	534642.95	2302940.09	-	-
1	534453.05	2302808.46	-	5



ДОКУМЕНТ ПОДПИСАН
ЭЛЕКТРОННОЙ ПОДПИСЬЮ

Сертификат: 00ВВ056В7401СВ38D2В3576АСDC8425108

Владелец: ФЕДЕРАЛЬНАЯ СЛУЖБА ГОСУДАРСТВЕННОЙ

РЕГИСТРАЦИИ, КАДАСТРА И КАРТОГРАФИИ

Действителен: с 27.06.2023 по 19.09.2024

полное наименование должности

инициалы, фамилия

Земельный участок

вид объекта недвижимости

Лист № 10 раздела 4.2

Всего листов раздела 4.2: 52

Всего разделов: 8

Всего листов выписки: 169

19.02.2024г. № КУВИ-001/2024-50241578

Кадастровый номер:

53:12:0804003:40

Сведения о характерных точках границы части (частей) земельного участка

Учетный номер части: 53:12:0804003:40/10

Система координат МСК 53 (Зона-2)

Номер точки	Координаты, м		Описание закрепления на местности	Средняя квадратичная погрешность определения координат характерных точек границ земельного участка, м
	X	Y		
1	2	3	4	5
1	534643.78	2302966.71	-	-
2	534645.7	2302968.05	-	-
3	534644.36	2302969.97	-	-
4	534642.44	2302968.64	-	-
1	534643.78	2302966.71	-	-
1	534444.47	2302828.56	-	-
2	534446.4	2302829.89	-	-
3	534445.06	2302831.82	-	-
4	534443.13	2302830.49	-	-
1	534444.47	2302828.56	-	-
1	534453.05	2302808.46	-	5
2	534365.74	2302802.93	-	5
3	534653.83	2303002.66	-	-
4	534654.66	2302973.42	-	-
5	534642.95	2302940.09	-	-
1	534453.05	2302808.46	-	5



ДОКУМЕНТ ПОДПИСАН
ЭЛЕКТРОННОЙ ПОДПИСЬЮ

Сертификат: 00ВВ056В7401СВ38D2В3576АСDC8425108

Владелец: ФЕДЕРАЛЬНАЯ СЛУЖБА ГОСУДАРСТВЕННОЙ

РЕГИСТРАЦИИ, КАДАСТРА И КАРТОГРАФИИ

Действителен: с 27.06.2023 по 19.09.2024

полное наименование должности

инициалы, фамилия

Земельный участок

вид объекта недвижимости

Лист № 11 раздела 4.2

Всего листов раздела 4.2: 52

Всего разделов: 8

Всего листов выписки: 169

19.02.2024г. № КУВИ-001/2024-50241578

Кадастровый номер:

53:12:0804003:40

Сведения о характерных точках границы части (частей) земельного участка

Учетный номер части: 53:12:0804003:40/11

Система координат МСК 53 (Зона-2)

Номер точки	Координаты, м		Описание закрепления на местности	Средняя квадратичная погрешность определения координат характерных точек границ земельного участка, м
	X	Y		
1	2	3	4	5
1	540138.8	2309445.89	-	5
2	540189.85	2309411.31	-	5
3	540191.25	2309413.2	-	5
4	540186	2309418.45	-	5
5	540189.27	2309423.15	-	5
6	540178.51	2309430.63	-	5
7	540174.93	2309425.48	-	5
8	540140.81	2309448.86	-	5
1	540138.8	2309445.89	-	5
1	539122.85	2309903.82	-	5
2	539114.65	2309907.68	-	5
3	539108.99	2309900.23	-	5
4	539108.9	2309898.08	-	5
5	539114.57	2309893.97	-	5
6	539116.5	2309894.69	-	5
1	539122.85	2309903.82	-	5



ДОКУМЕНТ ПОДПИСАН
ЭЛЕКТРОННОЙ ПОДПИСЬЮ

Сертификат: 00ВВ056В7401СВ38D2В3576АСDC8425108

Владелец: ФЕДЕРАЛЬНАЯ СЛУЖБА ГОСУДАРСТВЕННОЙ

РЕГИСТРАЦИИ, КАДАСТРА И КАРТОГРАФИИ

Действителен: с 27.06.2023 по 19.09.2024

полное наименование должности

инициалы, фамилия

Земельный участок

вид объекта недвижимости

Лист № 12 раздела 4.2

Всего листов раздела 4.2: 52

Всего разделов: 8

Всего листов выписки: 169

19.02.2024г. № КУВИ-001/2024-50241578

Кадастровый номер:

53:12:0804003:40

Сведения о характерных точках границы части (частей) земельного участка

Учетный номер части: 53:12:0804003:40/12

Система координат МСК 53 (Зона-2)

Номер точки	Координаты, м		Описание закрепления на местности	Средняя квадратичная погрешность определения координат характерных точек границ земельного участка, м
	X	Y		
1	2	3	4	5
1	540736.57	2309193.23	-	5
2	540727.42	2309204.17	-	5
3	540598.8	2309093.54	-	5
4	540610	2309083.6	-	5
5	540621.68	2309098.01	-	5
6	540686.18	2309151.46	-	5
1	540736.57	2309193.23	-	5
1	540529.87	2309065.25	-	5
2	540520.2	2309073.65	-	5
3	540345.23	2308924.8	-	5
4	540324.22	2308906.28	-	5
5	540303.25	2308860.75	-	5
6	540298.15	2308841.04	-	5
7	540319.45	2308836.92	-	5
8	540321.72	2308841.94	-	5
9	540311.09	2308851.92	-	5
10	540349.98	2308915.72	-	5
11	540372.04	2308920.61	-	5
12	540382.63	2308946.26	-	5
13	540448.54	2308999.55	-	5
14	540451.43	2309000.33	-	5
15	540514.15	2309065.15	-	5
1	540529.87	2309065.25	-	5



ДОКУМЕНТ ПОДПИСАН
ЭЛЕКТРОННОЙ ПОДПИСЬЮ

Сертификат: 00ВВ056В7401СВ38D2В3576АСDС8425108

Владелец: ФЕДЕРАЛЬНАЯ СЛУЖБА ГОСУДАРСТВЕННОЙ

РЕГИСТРАЦИИ, КАДАСТРА И КАРТОГРАФИИ

Действителен: с 27.06.2023 по 19.09.2024

полное наименование должности

инициалы, фамилия

Земельный участок

вид объекта недвижимости

Лист № 13 раздела 4.2

Всего листов раздела 4.2: 52

Всего разделов: 8

Всего листов выписки: 169

19.02.2024г. № КУВИ-001/2024-50241578

Кадастровый номер:

53:12:0804003:40

Сведения о характерных точках границы части (частей) земельного участка

Учетный номер части: 53:12:0804003:40/13

Система координат МСК 53 (Зона-2)

Номер точки	Координаты, м		Описание закрепления на местности	Средняя квадратичная погрешность определения координат характерных точек границ земельного участка, м
	X	Y		
1	2	3	4	5
1	540127.91	2309372.85	-	5
2	540122.15	2309366.93	-	5
3	540123.33	2309364.02	-	5
4	540134.14	2309357.9	-	5
5	540148.08	2309359.56	-	5
6	540132.04	2309369.43	-	5
1	540127.91	2309372.85	-	5
1	540116.69	2309460.88	-	5
2	540134.79	2309448.61	-	5
3	540132.08	2309454.12	-	5
4	540131.07	2309458.1	-	5
5	540128.18	2309457.6	-	5
6	540122.74	2309458.57	-	5
1	540116.69	2309460.88	-	5
1	540051.76	2309431.44	-	5
2	540050.33	2309432.51	-	5
3	540026.82	2309434.86	-	5
4	540029.47	2309428.74	-	5
5	540035.54	2309423.58	-	5
6	540043.92	2309423.47	-	5
7	540051.8	2309420	-	5
8	540052.6	2309424.93	-	5
1	540051.76	2309431.44	-	5
1	539545.5	2309794.46	-	5



ДОКУМЕНТ ПОДПИСАН
ЭЛЕКТРОННОЙ ПОДПИСЬЮ

Сертификат: 00ВВ056В7401СВ38D2В3576АСDC8425108

Владелец: ФЕДЕРАЛЬНАЯ СЛУЖБА ГОСУДАРСТВЕННОЙ

РЕГИСТРАЦИИ, КАДАСТРА И КАРТОГРАФИИ

Действителен: с 27.06.2023 по 19.09.2024

полное наименование должности

инициалы, фамилия

Земельный участок

вид объекта недвижимости

Лист № 14 раздела 4.2

Всего листов раздела 4.2: 52

Всего разделов: 8

Всего листов выписки: 169

19.02.2024г. № КУВИ-001/2024-50241578

Кадастровый номер:

53:12:0804003:40

1	2	3	4	5
2	539543.27	2309808.52	-	5
3	539535.08	2309823.59	-	5
4	539529.18	2309800.7	-	5
5	539541.08	2309796.07	-	5
1	539545.5	2309794.46	-	5
1	539521.46	2309803.71	-	5
2	539526.24	2309810.09	-	5
3	539512.89	2309816.29	-	5
4	539506.02	2309810.57	-	5
5	539515.22	2309806.14	-	5
1	539521.46	2309803.71	-	5



ДОКУМЕНТ ПОДПИСАН
ЭЛЕКТРОННОЙ ПОДПИСЬЮ

Сертификат: 00ВВ056В7401СВ38D2В3576АСDС8425108

Владелец: ФЕДЕРАЛЬНАЯ СЛУЖБА ГОСУДАРСТВЕННОЙ

РЕГИСТРАЦИИ, КАДАСТРА И КАРТОГРАФИИ

Действителен: с 27.06.2023 по 19.09.2024

полное наименование должности

инициалы, фамилия

Земельный участок

вид объекта недвижимости

Лист № 15 раздела 4.2

Всего листов раздела 4.2: 52

Всего разделов: 8

Всего листов выписки: 169

19.02.2024г. № КУВИ-001/2024-50241578

Кадастровый номер:

53:12:0804003:40

Сведения о характерных точках границы части (частей) земельного участка

Учетный номер части: 53:12:0804003:40/14

Система координат МСК 53 (Зона-2)

Номер точки	Координаты, м		Описание закрепления на местности	Средняя квадратичная погрешность определения координат характерных точек границ земельного участка, м
	X	Y		
1	2	3	4	5
1	534232.18	2302794.47	-	5
2	534651.41	2303087.32	-	5
3	534650.9	2303105.26	-	5
4	534203.39	2302792.64	-	5
1	534232.18	2302794.47	-	5
1	534083.02	2302785.02	-	5
2	534107.52	2302786.57	-	5
3	534649.39	2303158.4	-	5
4	534648.93	2303174.42	-	5
1	534083.02	2302785.02	-	5



ДОКУМЕНТ ПОДПИСАН
ЭЛЕКТРОННОЙ ПОДПИСЬЮ

Сертификат: 00ВВ056В7401СВ38D2В3576АСDC8425108

Владелец: ФЕДЕРАЛЬНАЯ СЛУЖБА ГОСУДАРСТВЕННОЙ

РЕГИСТРАЦИИ, КАДАСТРА И КАРТОГРАФИИ

Действителен: с 27.06.2023 по 19.09.2024

полное наименование должности

инициалы, фамилия

Земельный участок

вид объекта недвижимости

Лист № 16 раздела 4.2

Всего листов раздела 4.2: 52

Всего разделов: 8

Всего листов выписки: 169

19.02.2024г. № КУВИ-001/2024-50241578

Кадастровый номер:

53:12:0804003:40

Сведения о характерных точках границы части (частей) земельного участка

Учетный номер части: 53:12:0804003:40/15

Система координат МСК 53 (Зона-2)

Номер точки	Координаты, м		Описание закрепления на местности	Средняя квадратичная погрешность определения координат характерных точек границ земельного участка, м
	X	Y		
1	2	3	4	5
1	538384.9	2310793.07	-	0.03
2	538380.9	2310793.07	-	0.03
3	538380.9	2310797.07	-	0.03
4	538384.9	2310797.07	-	0.03
1	538384.9	2310793.07	-	0.03



ДОКУМЕНТ ПОДПИСАН
ЭЛЕКТРОННОЙ ПОДПИСЬЮ

Сертификат: 00ВВ056В7401СВ38D2В3576АСDС8425108

Владелец: ФЕДЕРАЛЬНАЯ СЛУЖБА ГОСУДАРСТВЕННОЙ

РЕГИСТРАЦИИ, КАДАСТРА И КАРТОГРАФИИ

Действителен: с 27.06.2023 по 19.09.2024

полное наименование должности

инициалы, фамилия

Земельный участок

вид объекта недвижимости

Лист № 17 раздела 4.2

Всего листов раздела 4.2: 52

Всего разделов: 8

Всего листов выписки: 169

19.02.2024г. № КУВИ-001/2024-50241578

Кадастровый номер:

53:12:0804003:40

Сведения о характерных точках границы части (частей) земельного участка

Учетный номер части: 53:12:0804003:40/17

Система координат

Номер точки	Координаты, м		Описание закрепления на местности	Средняя квадратичная погрешность определения координат характерных точек границ земельного участка, м
	X	Y		
1	2	3	4	5
1	534642.95	2302940.09	-	-
2	534654.66	2302973.42	-	-
3	534653.83	2303002.66	-	-
4	534365.74	2302802.93	-	-
5	534453.05	2302808.46	-	-
1	534642.95	2302940.09	-	-
1	534446.4	2302829.89	-	-
2	534444.47	2302828.56	-	-
3	534445.06	2302831.82	-	-
1	534446.4	2302829.89	-	-
1	534645.7	2302968.05	-	-
2	534643.78	2302966.71	-	-
3	534644.36	2302969.97	-	-
1	534645.7	2302968.05	-	-



ДОКУМЕНТ ПОДПИСАН
ЭЛЕКТРОННОЙ ПОДПИСЬЮ

Сертификат: 00ВВ056В7401СВ38D2В3576АСDC8425108

Владелец: ФЕДЕРАЛЬНАЯ СЛУЖБА ГОСУДАРСТВЕННОЙ

РЕГИСТРАЦИИ, КАДАСТРА И КАРТОГРАФИИ

Действителен: с 27.06.2023 по 19.09.2024

полное наименование должности

инициалы, фамилия

Земельный участок

вид объекта недвижимости

Лист № 18 раздела 4.2

Всего листов раздела 4.2: 52

Всего разделов: 8

Всего листов выписки: 169

19.02.2024г. № КУВИ-001/2024-50241578

Кадастровый номер:

53:12:0804003:40

Сведения о характерных точках границы части (частей) земельного участка

Учетный номер части: 53:12:0804003:40/18

Система координат

Номер точки	Координаты, м		Описание закрепления на местности	Средняя квадратичная погрешность определения координат характерных точек границ земельного участка, м
	X	Y		
1	2	3	4	5
1	537989.69	2304065.1	-	-
2	537997.33	2304060.06	-	-
3	538506.92	2304321.1	-	-
4	540551.11	2305393.51	-	-
5	540542.12	2305396.93	-	-
6	540434.7	2305340.59	-	-
7	540233.55	2305232.11	-	-
8	539836.51	2305024.12	-	-
9	539638.52	2304919.85	-	-
10	539463.17	2304828.23	-	-
11	539232	2304708.17	-	-
12	538945.02	2304559.67	-	-
13	538660.14	2304403.81	-	-
14	538507.43	2304324.3	-	-
1	537989.69	2304065.1	-	-
1	540583.26	2305427.8	-	-
2	540616.21	2305479.1	-	-
3	541546.29	2307628.84	-	-
4	541515.78	2307612.44	-	-
5	541483.25	2307516.93	-	-
6	541199.43	2306850.28	-	-
7	541113.06	2306650.71	-	-
8	540943.51	2306257.89	-	-
9	540757.1	2305830.83	-	-



ДОКУМЕНТ ПОДПИСАН
ЭЛЕКТРОННОЙ ПОДПИСЬЮ

Сертификат: 00ВВ056В7401СВ38D2В3576АСDC8425108

Владелец: ФЕДЕРАЛЬНАЯ СЛУЖБА ГОСУДАРСТВЕННОЙ

РЕГИСТРАЦИИ, КАДАСТРА И КАРТОГРАФИИ

Действителен: с 27.06.2023 по 19.09.2024

полное наименование должности

инициалы, фамилия

Земельный участок

вид объекта недвижимости

Лист № 19 раздела 4.2

Всего листов раздела 4.2: 52

Всего разделов: 8

Всего листов выписки: 169

19.02.2024г. № КУВИ-001/2024-50241578

Кадастровый номер:

53:12:0804003:40

1	2	3	4	5
10	540664.42	2305614.41	-	-
11	540577.41	2305433.79	-	-
1	540583.26	2305427.8	-	-



ДОКУМЕНТ ПОДПИСАН
ЭЛЕКТРОННОЙ ПОДПИСЬЮ

Сертификат: 00ВВ056В7401СВ38D2В3576АСDС8425108

Владелец: ФЕДЕРАЛЬНАЯ СЛУЖБА ГОСУДАРСТВЕННОЙ

РЕГИСТРАЦИИ, КАДАСТРА И КАРТОГРАФИИ

Действителен: с 27.06.2023 по 19.09.2024

полное наименование должности

инициалы, фамилия

Земельный участок

вид объекта недвижимости

Лист № 20 раздела 4.2

Всего листов раздела 4.2: 52

Всего разделов: 8

Всего листов выписки: 169

19.02.2024г. № КУВИ-001/2024-50241578

Кадастровый номер:

53:12:0804003:40

Сведения о характерных точках границы части (частей) земельного участка

Учетный номер части: 53:12:0804003:40/19

Система координат

Номер точки	Координаты, м		Описание закрепления на местности	Средняя квадратичная погрешность определения координат характерных точек границ земельного участка, м
	X	Y		
1	2	3	4	5
1	539313.5	2310551.46	-	-
2	539256.24	2310550.51	-	-
3	539236.42	2310553.18	-	-
4	539237.16	2310552.52	-	-
5	539475.27	2310337.4	-	-
6	539665.83	2310163.16	-	-
7	539789.42	2310051.54	-	-
8	540036.26	2309827.6	-	-
9	540131.03	2309740.12	-	-
10	540318.68	2309567.15	-	-
11	540501.08	2309404.89	-	-
12	540671.59	2309247.18	-	-
13	540729.75	2309174.69	-	-
14	540737.05	2309180.75	-	-
15	540745.09	2309185.69	-	-
16	540731.59	2309172.4	-	-
17	540731.6	2309172.4	-	-
18	540767.67	2309207.92	-	-
19	540708.86	2309281.21	-	-
20	540534.88	2309441.74	-	-
21	540352.25	2309604.22	-	-
22	540164.89	2309776.92	-	-
23	540070	2309864.5	-	-
24	539822.82	2310088.75	-	-



ДОКУМЕНТ ПОДПИСАН
ЭЛЕКТРОННОЙ ПОДПИСЬЮ

Сертификат: 00ВВ056В7401СВ38D2В3576АСDC8425108

Владелец: ФЕДЕРАЛЬНАЯ СЛУЖБА ГОСУДАРСТВЕННОЙ

РЕГИСТРАЦИИ, КАДАСТРА И КАРТОГРАФИИ

Действителен: с 27.06.2023 по 19.09.2024

полное наименование должности

инициалы, фамилия

Земельный участок

вид объекта недвижимости

Лист № 21 раздела 4.2

Всего листов раздела 4.2: 52

Всего разделов: 8

Всего листов выписки: 169

19.02.2024г. № КУВИ-001/2024-50241578

Кадастровый номер:

53:12:0804003:40

1	2	3	4	5
25	539699.51	2310200.11	-	-
26	539509.04	2310374.27	-	-
1	539313.5	2310551.46	-	-



ДОКУМЕНТ ПОДПИСАН
ЭЛЕКТРОННОЙ ПОДПИСЬЮ

Сертификат: 00ВВ056В7401СВ38D2В3576АСDС8425108

Владелец: ФЕДЕРАЛЬНАЯ СЛУЖБА ГОСУДАРСТВЕННОЙ

РЕГИСТРАЦИИ, КАДАСТРА И КАРТОГРАФИИ

Действителен: с 27.06.2023 по 19.09.2024

полное наименование должности

инициалы, фамилия

Земельный участок

вид объекта недвижимости

Лист № 22 раздела 4.2

Всего листов раздела 4.2: 52

Всего разделов: 8

Всего листов выписки: 169

19.02.2024г. № КУВИ-001/2024-50241578

Кадастровый номер:

53:12:0804003:40

Сведения о характерных точках границы части (частей) земельного участка

Учетный номер части: 53:12:0804003:40/20

Система координат МСК-53МСК-53МСК-53МСК-53МСК-53

Номер точки	Координаты, м		Описание закрепления на местности	Средняя квадратичная погрешность определения координат характерных точек границ земельного участка, м
	X	Y		
1	2	3	4	5
1	540738.23	2309204.9	-	0.1
2	540737.55	2309205.64	-	0.1
3	540736.82	2309204.96	-	0.1
4	540737.5	2309204.23	-	0.1
1	540738.23	2309204.9	-	0.1
1	540734.24	2309209.4	-	0.1
2	540733.56	2309210.13	-	0.1
3	540732.83	2309209.44	-	0.1
4	540733.52	2309208.71	-	0.1
1	540734.24	2309209.4	-	0.1
1	540705.94	2309242.21	-	0.1
2	540705.37	2309243.03	-	0.1
3	540704.55	2309242.46	-	0.1
4	540705.12	2309241.64	-	0.1
1	540705.94	2309242.21	-	0.1
1	540704.36	2309244.24	-	0.1
2	540703.78	2309245.06	-	0.1
3	540702.96	2309244.48	-	0.1
4	540703.54	2309243.66	-	0.1
1	540704.36	2309244.24	-	0.1
1	540698.7	2309253.04	-	0.1
2	540698.12	2309253.86	-	0.1
3	540697.31	2309253.28	-	0.1
4	540697.89	2309252.46	-	0.1



ДОКУМЕНТ ПОДПИСАН
ЭЛЕКТРОННОЙ ПОДПИСЬЮ

Сертификат: 00ВВ056В7401СВ38D2В3576АСDC8425108

Владелец: ФЕДЕРАЛЬНАЯ СЛУЖБА ГОСУДАРСТВЕННОЙ

РЕГИСТРАЦИИ, КАДАСТРА И КАРТОГРАФИИ

Действителен: с 27.06.2023 по 19.09.2024

полное наименование должности

инициалы, фамилия

Земельный участок

вид объекта недвижимости

Лист № 23 раздела 4.2

Всего листов раздела 4.2: 52

Всего разделов: 8

Всего листов выписки: 169

19.02.2024г. № КУВИ-001/2024-50241578

Кадастровый номер:

53:12:0804003:40

1	2	3	4	5
1	540698.7	2309253.04	-	0.1
1	540691.71	2309262.37	-	0.1
2	540690.95	2309263.02	-	0.1
3	540690.3	2309262.26	-	0.1
4	540691.06	2309261.61	-	0.1
1	540691.71	2309262.37	-	0.1



ДОКУМЕНТ ПОДПИСАН
ЭЛЕКТРОННОЙ ПОДПИСЬЮ

Сертификат: 00ВВ056В7401СВ38D2В3576АСDC8425108

Владелец: ФЕДЕРАЛЬНАЯ СЛУЖБА ГОСУДАРСТВЕННОЙ

РЕГИСТРАЦИИ, КАДАСТРА И КАРТОГРАФИИ

Действителен: с 27.06.2023 по 19.09.2024

полное наименование должности

инициалы, фамилия

Земельный участок

вид объекта недвижимости

Лист № 24 раздела 4.2

Всего листов раздела 4.2: 52

Всего разделов: 8

Всего листов выписки: 169

19.02.2024г. № КУВИ-001/2024-50241578

Кадастровый номер:

53:12:0804003:40

Сведения о характерных точках границы части (частей) земельного участка

Учетный номер части: 53:12:0804003:40/21

Система координат

Номер точки	Координаты, м		Описание закрепления на местности	Средняя квадратичная погрешность определения координат характерных точек границ земельного участка, м
	X	Y		
1	2	3	4	5
1	540553.78	2305375.36	-	-
2	540561.84	2305389.44	-	-
3	540546.46	2305395.28	-	-
4	540536.77	2305389.99	-	-
5	540485.82	2305363.68	-	-
6	540439.77	2305339.4	-	-
7	540363.86	2305299.49	-	-
8	540288.25	2305260.22	-	-
9	540235.83	2305232.63	-	-
10	540168.24	2305197.58	-	-
11	540089.15	2305155.93	-	-
12	540028.35	2305124.22	-	-
13	539960.09	2305088.82	-	-
14	539864	2305038.29	-	-
15	539848.85	2305030.59	-	-
16	539836.51	2305024.12	-	-
17	539782.95	2304995.91	-	-
18	539759.64	2304983.33	-	-
19	539690.57	2304946.05	-	-
20	539668.8	2304935.79	-	-
21	539638.52	2304919.85	-	-
22	539463.17	2304828.23	-	-
23	539232	2304708.17	-	-
24	538961.86	2304568.38	-	-



ДОКУМЕНТ ПОДПИСАН
ЭЛЕКТРОННОЙ ПОДПИСЬЮ

Сертификат: 00ВВ056В7401СВ38D2В3576АСDС8425108

Владелец: ФЕДЕРАЛЬНАЯ СЛУЖБА ГОСУДАРСТВЕННОЙ

РЕГИСТРАЦИИ, КАДАСТРА И КАРТОГРАФИИ

Действителен: с 27.06.2023 по 19.09.2024

полное наименование должности

инициалы, фамилия

Земельный участок

вид объекта недвижимости

Лист № 25 раздела 4.2

Всего листов раздела 4.2: 52

Всего разделов: 8

Всего листов выписки: 169

19.02.2024г. № КУВИ-001/2024-50241578

Кадастровый номер:

53:12:0804003:40

1	2	3	4	5
25	538944.86	2304559.27	-	-
26	538916.82	2304544.24	-	-
27	538660.14	2304403.81	-	-
28	538507.43	2304324.3	-	-
29	538357.61	2304249.29	-	-
30	538328.53	2304234.03	-	-
31	538293.24	2304217.07	-	-
32	538268.05	2304204.46	-	-
33	538238.68	2304189.39	-	-
34	538185.71	2304162.22	-	-
35	538124.28	2304130.72	-	-
36	538063.67	2304099.63	-	-
37	538002.36	2304068.18	-	-
38	537992.61	2304063.18	-	-
39	538012.73	2304049.9	-	-
40	538073.25	2304080.94	-	-
41	538133.87	2304112.03	-	-
42	538195.29	2304143.54	-	-
43	538248.26	2304170.71	-	-
44	538292.95	2304193.63	-	-
45	538337.96	2304215.27	-	-
46	538389.45	2304242.3	-	-
47	538461.79	2304280.23	-	-
48	538505.47	2304303.14	-	-
49	538554.28	2304328.73	-	-
50	538637.87	2304372.03	-	-
51	538691.49	2304400.46	-	-
52	538753.94	2304433.1	-	-
53	538820.69	2304468.38	-	-



ДОКУМЕНТ ПОДПИСАН
ЭЛЕКТРОННОЙ ПОДПИСЬЮ

Сертификат: 00ВВ056В7401СВ38Д2В3576АСДС8425108

Владелец: ФЕДЕРАЛЬНАЯ СЛУЖБА ГОСУДАРСТВЕННОЙ

РЕГИСТРАЦИИ, КАДАСТРА И КАРТОГРАФИИ

Действителен: с 27.06.2023 по 19.09.2024

полное наименование должности

инициалы, фамилия

Земельный участок

вид объекта недвижимости

Лист № 26 раздела 4.2

Всего листов раздела 4.2: 52

Всего разделов: 8

Всего листов выписки: 169

19.02.2024г. № КУВИ-001/2024-50241578

Кадастровый номер:

53:12:0804003:40

1	2	3	4	5
54	538887.41	2304504.65	-	-
55	538954.78	2304540.77	-	-
56	539021.37	2304576.47	-	-
57	539089.52	2304613	-	-
58	539157.39	2304649.38	-	-
59	539226.85	2304686.61	-	-
60	539295.54	2304723.43	-	-
61	539368.5	2304757.3	-	-
62	539437.95	2304793.34	-	-
63	539505.16	2304828.11	-	-
64	539572.71	2304863.19	-	-
65	539641.99	2304899.99	-	-
66	539700.03	2304927.29	-	-
67	539769.61	2304964.85	-	-
68	539829.67	2304997.27	-	-
69	539873.64	2305019.64	-	-
70	539969.81	2305070.21	-	-
71	540038.04	2305105.59	-	-
72	540098.89	2305137.33	-	-
73	540177.96	2305178.97	-	-
74	540245.56	2305214.02	-	-
75	540297.97	2305241.61	-	-
76	540373.59	2305280.88	-	-
77	540449.55	2305320.82	-	-
78	540495.53	2305345.06	-	-
79	540546.62	2305371.45	-	-
1	540553.78	2305375.36	-	-
1	540625.25	2305493.18	-	-
2	540639.62	2305515.55	-	-



ДОКУМЕНТ ПОДПИСАН
ЭЛЕКТРОННОЙ ПОДПИСЬЮ

Сертификат: 00ВВ056В7401СВ38D2В3576АСDС8425108

Владелец: ФЕДЕРАЛЬНАЯ СЛУЖБА ГОСУДАРСТВЕННОЙ

РЕГИСТРАЦИИ, КАДАСТРА И КАРТОГРАФИИ

Действителен: с 27.06.2023 по 19.09.2024

полное наименование должности

инициалы, фамилия

Земельный участок

вид объекта недвижимости

Лист № 27 раздела 4.2

Всего листов раздела 4.2: 52

Всего разделов: 8

Всего листов выписки: 169

19.02.2024г. № КУВИ-001/2024-50241578

Кадастровый номер:

53:12:0804003:40

1	2	3	4	5
3	540677.72	2305562.6	-	-
4	540700.78	2305615.85	-	-
5	540731.37	2305687.93	-	-
6	540756.08	2305745.78	-	-
7	540790.52	2305826.4	-	-
8	540814.59	2305883.93	-	-
9	540841.27	2305946.12	-	-
10	540871.99	2306018.77	-	-
11	540894.36	2306071.94	-	-
12	540916.57	2306124.54	-	-
13	540949.4	2306201.7	-	-
14	540973.28	2306257.79	-	-
15	541006.89	2306336.04	-	-
16	541035.73	2306402.66	-	-
17	541060.06	2306458.87	-	-
18	541088.81	2306525.29	-	-
19	541123.81	2306606.14	-	-
20	541140.53	2306640	-	-
21	541163.32	2306692.89	-	-
22	541188.31	2306750.89	-	-
23	541220.95	2306826.65	-	-
24	541242.85	2306877.49	-	-
25	541277.03	2306953.51	-	-
26	541304.8	2307017.69	-	-
27	541328.65	2307072.31	-	-
28	541358.68	2307141.21	-	-
29	541359.78	2307195.53	-	-
30	541401.31	2307269.6	-	-
31	541412.7	2307268.04	-	-



ДОКУМЕНТ ПОДПИСАН
ЭЛЕКТРОННОЙ ПОДПИСЬЮ

Сертификат: 00ВВ056В7401СВ38Д2В3576АСДС8425108

Владелец: ФЕДЕРАЛЬНАЯ СЛУЖБА ГОСУДАРСТВЕННОЙ

РЕГИСТРАЦИИ, КАДАСТРА И КАРТОГРАФИИ

Действителен: с 27.06.2023 по 19.09.2024

полное наименование должности

инициалы, фамилия

Земельный участок

вид объекта недвижимости

Лист № 28 раздела 4.2

Всего листов раздела 4.2: 52

Всего разделов: 8

Всего листов выписки: 169

19.02.2024г. № КУВИ-001/2024-50241578

Кадастровый номер:

53:12:0804003:40

1	2	3	4	5
32	541439.32	2307330.48	-	-
33	541474.72	2307413.51	-	-
34	541489.51	2307448.19	-	-
35	541532.28	2307548.06	-	-
36	541551.19	2307592.19	-	-
37	541550.19	2307595.37	-	-
38	541550.19	2307608.89	-	-
39	541558.34	2307608.88	-	-
40	541561.76	2307616.86	-	-
41	541572.93	2307643.15	-	-
42	541543.36	2307627.26	-	-
43	541542.44	2307625.1	-	-
44	541512.98	2307556.32	-	-
45	541470.2	2307456.44	-	-
46	541455.41	2307421.74	-	-
47	541420	2307338.71	-	-
48	541389.96	2307268.26	-	-
49	541357.22	2307191.48	-	-
50	541342.95	2307157.68	-	-
51	541309.41	2307080.71	-	-
52	541285.55	2307026.06	-	-
53	541257.82	2306961.98	-	-
54	541223.63	2306885.95	-	-
55	541201.67	2306834.96	-	-
56	541169.03	2306759.2	-	-
57	541144.04	2306701.2	-	-
58	541121.47	2306648.81	-	-
59	541104.75	2306614.97	-	-
60	541069.54	2306533.63	-	-



ДОКУМЕНТ ПОДПИСАН
ЭЛЕКТРОННОЙ ПОДПИСЬЮ

Сертификат: 00ВВ056В7401СВ38D2В3576АСDС8425108

Владелец: ФЕДЕРАЛЬНАЯ СЛУЖБА ГОСУДАРСТВЕННОЙ

РЕГИСТРАЦИИ, КАДАСТРА И КАРТОГРАФИИ

Действителен: с 27.06.2023 по 19.09.2024

полное наименование должности

инициалы, фамилия

Земельный участок

вид объекта недвижимости

Лист № 29 раздела 4.2

Всего листов раздела 4.2: 52

Всего разделов: 8

Всего листов выписки: 169

19.02.2024г. № КУВИ-001/2024-50241578

Кадастровый номер:

53:12:0804003:40

1	2	3	4	5
61	541040.79	2306467.21	-	-
62	541016.46	2306411	-	-
63	540987.61	2306344.35	-	-
64	540953.97	2306266.05	-	-
65	540930.08	2306209.92	-	-
66	540897.23	2306132.73	-	-
67	540875.01	2306080.1	-	-
68	540852.64	2306026.93	-	-
69	540821.95	2305954.34	-	-
70	540795.26	2305892.12	-	-
71	540771.18	2305834.58	-	-
72	540736.77	2305754.03	-	-
73	540712.05	2305696.15	-	-
74	540681.49	2305624.13	-	-
75	540653.3	2305559.05	-	-
76	540626.84	2305496.91	-	-
1	540625.25	2305493.18	-	-



ДОКУМЕНТ ПОДПИСАН
ЭЛЕКТРОННОЙ ПОДПИСЬЮ

Сертификат: 00ВВ056В7401СВ38D2В3576АСDС8425108

Владелец: ФЕДЕРАЛЬНАЯ СЛУЖБА ГОСУДАРСТВЕННОЙ

РЕГИСТРАЦИИ, КАДАСТРА И КАРТОГРАФИИ

Действителен: с 27.06.2023 по 19.09.2024

полное наименование должности

инициалы, фамилия

Земельный участок

вид объекта недвижимости

Лист № 30 раздела 4.2

Всего листов раздела 4.2: 52

Всего разделов: 8

Всего листов выписки: 169

19.02.2024г. № КУВИ-001/2024-50241578

Кадастровый номер:

53:12:0804003:40

Сведения о характерных точках границы части (частей) земельного участка

Учетный номер части: 53:12:0804003:40/22

Система координат

Номер точки	Координаты, м		Описание закрепления на местности	Средняя квадратичная погрешность определения координат характерных точек границ земельного участка, м
	X	Y		
1	2	3	4	5
1	537613.22	2311404.89	-	-
2	537550.51	2311320.8	-	-
3	537556.72	2311312.06	-	-
4	537573.83	2311306.67	-	-
5	537586.43	2311289.17	-	-
6	537593.48	2311267.24	-	-
7	537604.76	2311252.5	-	-
8	537630.96	2311217.16	-	-
9	537656.32	2311181.6	-	-
10	537664.56	2311152.93	-	-
11	537684.64	2311133.82	-	-
12	537694	2311117.06	-	-
13	537700.96	2311107.17	-	-
14	537717.58	2311086.12	-	-
15	537739.69	2311060.72	-	-
16	537764.16	2311032.07	-	-
17	537788.94	2310999.68	-	-
18	537801.37	2310975.88	-	-
19	537834.03	2310944.38	-	-
20	537882.44	2310890.86	-	-
21	537924.87	2310841.55	-	-
22	537994.35	2310775.65	-	-
23	538024.67	2310737.92	-	-
24	538065.43	2310705.37	-	-



ДОКУМЕНТ ПОДПИСАН
ЭЛЕКТРОННОЙ ПОДПИСЬЮ

Сертификат: 00ВВ056В7401СВ38D2В3576АСDC8425108

Владелец: ФЕДЕРАЛЬНАЯ СЛУЖБА ГОСУДАРСТВЕННОЙ

РЕГИСТРАЦИИ, КАДАСТРА И КАРТОГРАФИИ

Действителен: с 27.06.2023 по 19.09.2024

полное наименование должности

инициалы, фамилия

Земельный участок

вид объекта недвижимости

Лист № 31 раздела 4.2

Всего листов раздела 4.2: 52

Всего разделов: 8

Всего листов выписки: 169

19.02.2024г. № КУВИ-001/2024-50241578

Кадастровый номер:

53:12:0804003:40

1	2	3	4	5
25	538100.67	2310666.15	-	-
26	538148.62	2310623.11	-	-
27	538206.06	2310579.65	-	-
28	538233.76	2310564.4	-	-
29	538253.43	2310548.26	-	-
30	538275.37	2310530.49	-	-
31	538303.35	2310506.43	-	-
32	538326.09	2310486.86	-	-
33	538348.8	2310467.24	-	-
34	538367.65	2310450.92	-	-
35	538385.12	2310436.56	-	-
36	538392.81	2310427	-	-
37	538453.1	2310385.95	-	-
38	538528.97	2310320.45	-	-
39	538609.55	2310268.74	-	-
40	538721.53	2310196.68	-	-
41	538793.02	2310152.83	-	-
42	538846.97	2310118.45	-	-
43	538888.22	2310098.41	-	-
44	538993.44	2310041.88	-	-
45	539153.2	2309963.99	-	-
46	539322.25	2309887.98	-	-
47	539362.57	2309876.9	-	-
48	539371.38	2309875.7	-	-
49	539400.51	2309867.6	-	-
50	539426.38	2309861.64	-	-
51	539454.97	2309844.68	-	-
52	539458.57	2309840.68	-	-
53	539479.37	2309823.43	-	-



ДОКУМЕНТ ПОДПИСАН
ЭЛЕКТРОННОЙ ПОДПИСЬЮ

Сертификат: 00ВВ056В7401СВ38D2В3576АСDС8425108

Владелец: ФЕДЕРАЛЬНАЯ СЛУЖБА ГОСУДАРСТВЕННОЙ

РЕГИСТРАЦИИ, КАДАСТРА И КАРТОГРАФИИ

Действителен: с 27.06.2023 по 19.09.2024

полное наименование должности

инициалы, фамилия

Земельный участок

вид объекта недвижимости

Лист № 32 раздела 4.2

Всего листов раздела 4.2: 52

Всего разделов: 8

Всего листов выписки: 169

19.02.2024г. № КУВИ-001/2024-50241578

Кадастровый номер:

53:12:0804003:40

1	2	3	4	5
54	539515.22	2309806.14	-	-
55	539541.08	2309796.07	-	-
56	539555.44	2309790.85	-	-
57	539592.18	2309781.98	-	-
58	539611.42	2309775.49	-	-
59	539619.14	2309771.02	-	-
60	539631.8	2309763.02	-	-
61	539653.34	2309750.75	-	-
62	539679.77	2309736.89	-	-
63	539690.45	2309731.62	-	-
64	539701.81	2309723.95	-	-
65	539714.3	2309715.53	-	-
66	539722.39	2309709.76	-	-
67	539730.81	2309704.76	-	-
68	539739.22	2309698.94	-	-
69	539768.76	2309678.77	-	-
70	539813.73	2309649.13	-	-
71	539895.08	2309604.79	-	-
72	540009.67	2309535.6	-	-
73	540067.01	2309494.53	-	-
74	540190.13	2309411.12	-	-
75	540278.34	2309364.2	-	-
76	540283.48	2309359.84	-	-
77	540295.15	2309356.07	-	-
78	540342.68	2309313.99	-	-
79	540398.33	2309266.22	-	-
80	540406.35	2309255.57	-	-
81	540453.12	2309215.88	-	-
82	540536.36	2309148.94	-	-



ДОКУМЕНТ ПОДПИСАН
ЭЛЕКТРОННОЙ ПОДПИСЬЮ

Сертификат: 00ВВ056В7401СВ38Д2В3576АСДС8425108

Владелец: ФЕДЕРАЛЬНАЯ СЛУЖБА ГОСУДАРСТВЕННОЙ

РЕГИСТРАЦИИ, КАДАСТРА И КАРТОГРАФИИ

Действителен: с 27.06.2023 по 19.09.2024

полное наименование должности

инициалы, фамилия

Земельный участок

вид объекта недвижимости

Лист № 33 раздела 4.2

Всего листов раздела 4.2: 52

Всего разделов: 8

Всего листов выписки: 169

19.02.2024г. № КУВИ-001/2024-50241578

Кадастровый номер:

53:12:0804003:40

1	2	3	4	5
83	540610	2309083.6	-	-
84	540621.68	2309098.01	-	-
85	540633.34	2309084.02	-	-
86	540649.29	2309101.01	-	-
87	540666.76	2309116.21	-	-
88	540678.8	2309132.04	-	-
89	540699.27	2309147.28	-	-
90	540705.75	2309153.33	-	-
91	540620.62	2309255.51	-	-
92	540598.04	2309227.66	-	-
93	540516.82	2309292.98	-	-
94	540479.54	2309324.62	-	-
95	540471.69	2309335.04	-	-
96	540408.39	2309389.37	-	-
97	540345.78	2309444.8	-	-
98	540330.42	2309449.76	-	-
99	540241.8	2309496.9	-	-
100	540124.18	2309576.59	-	-
101	540064.71	2309619.18	-	-
102	539944.88	2309691.54	-	-
103	539864.79	2309735.19	-	-
104	539831.73	2309756.47	-	-
105	539829.17	2309758.61	-	-
106	539795.86	2309781.35	-	-
107	539783.59	2309789.85	-	-
108	539777.94	2309792.97	-	-
109	539771.29	2309797.71	-	-
110	539757.77	2309806.83	-	-
111	539740.78	2309818.29	-	-



ДОКУМЕНТ ПОДПИСАН
ЭЛЕКТРОННОЙ ПОДПИСЬЮ

Сертификат: 00ВВ056В7401СВ38D2В3576АСDC8425108

Владелец: ФЕДЕРАЛЬНАЯ СЛУЖБА ГОСУДАРСТВЕННОЙ

РЕГИСТРАЦИИ, КАДАСТРА И КАРТОГРАФИИ

Действителен: с 27.06.2023 по 19.09.2024

полное наименование должности

инициалы, фамилия

Земельный участок

вид объекта недвижимости

Лист № 34 раздела 4.2

Всего листов раздела 4.2: 52

Всего разделов: 8

Всего листов выписки: 169

19.02.2024г. № КУВИ-001/2024-50241578

Кадастровый номер:

53:12:0804003:40

1	2	3	4	5
112	539725.12	2309826.02	-	-
113	539701.33	2309838.5	-	-
114	539683.28	2309848.78	-	-
115	539670.92	2309856.59	-	-
116	539652.87	2309867.05	-	-
117	539619.95	2309878.15	-	-
118	539584.35	2309886.74	-	-
119	539576.31	2309889.67	-	-
120	539555.14	2309897.91	-	-
121	539533.81	2309908.2	-	-
122	539528.02	2309913	-	-
123	539519.1	2309922.91	-	-
124	539464.01	2309955.59	-	-
125	539425.14	2309964.54	-	-
126	539391.62	2309973.87	-	-
127	539382.66	2309975.09	-	-
128	539356.21	2309982.36	-	-
129	539195.63	2310054.56	-	-
130	539039.03	2310130.9	-	-
131	538933.75	2310187.47	-	-
132	538895.85	2310205.88	-	-
133	538846.04	2310237.62	-	-
134	538774.74	2310281.36	-	-
135	538663.61	2310352.87	-	-
136	538588.95	2310400.78	-	-
137	538514.11	2310465.39	-	-
138	538461.4	2310501.28	-	-
139	538456.58	2310507.27	-	-
140	538432.14	2310527.36	-	-



ДОКУМЕНТ ПОДПИСАН
ЭЛЕКТРОННОЙ ПОДПИСЬЮ

Сертификат: 00ВВ056В7401СВ38D2В3576АСDC8425108

Владелец: ФЕДЕРАЛЬНАЯ СЛУЖБА ГОСУДАРСТВЕННОЙ

РЕГИСТРАЦИИ, КАДАСТРА И КАРТОГРАФИИ

Действителен: с 27.06.2023 по 19.09.2024

полное наименование должности

инициалы, фамилия

Земельный участок

вид объекта недвижимости

Лист № 35 раздела 4.2

Всего листов раздела 4.2: 52

Всего разделов: 8

Всего листов выписки: 169

19.02.2024г. № КУВИ-001/2024-50241578

Кадастровый номер:

53:12:0804003:40

1	2	3	4	5
141	538414.22	2310542.88	-	-
142	538391.39	2310562.59	-	-
143	538368.56	2310582.24	-	-
144	538339.45	2310607.27	-	-
145	538316.62	2310625.77	-	-
146	538290.07	2310647.55	-	-
147	538260.63	2310663.76	-	-
148	538212.3	2310700.33	-	-
149	538171.46	2310736.98	-	-
150	538134.29	2310778.35	-	-
151	538095.7	2310809.17	-	-
152	538068.07	2310843.56	-	-
153	537997.36	2310910.62	-	-
154	537957.43	2310957.02	-	-
155	537905.91	2311013.99	-	-
156	537882.49	2311036.58	-	-
157	537873.59	2311053.6	-	-
158	537841.95	2311094.97	-	-
159	537815.42	2311126.02	-	-
160	537794.58	2311149.97	-	-
161	537781.15	2311166.98	-	-
162	537778.77	2311170.36	-	-
163	537764.02	2311196.77	-	-
164	537753.16	2311206.67	-	-
165	537747.69	2311225.7	-	-
166	537711.84	2311275.97	-	-
167	537683.39	2311314.29	-	-
168	537676.8	2311334.8	-	-
169	537635.57	2311392.07	-	-



ДОКУМЕНТ ПОДПИСАН
ЭЛЕКТРОННОЙ ПОДПИСЬЮ

Сертификат: 00ВВ056В7401СВ38Д2В3576АСДС8425108

Владелец: ФЕДЕРАЛЬНАЯ СЛУЖБА ГОСУДАРСТВЕННОЙ

РЕГИСТРАЦИИ, КАДАСТРА И КАРТОГРАФИИ

Действителен: с 27.06.2023 по 19.09.2024

полное наименование должности

инициалы, фамилия

Земельный участок

вид объекта недвижимости

Лист № 36 раздела 4.2

Всего листов раздела 4.2: 52

Всего разделов: 8

Всего листов выписки: 169

19.02.2024г. № КУВИ-001/2024-50241578

Кадастровый номер:

53:12:0804003:40

1	2	3	4	5
170	537618.61	2311397.41	-	-
1	537613.22	2311404.89	-	-
1	537494.4	2311245.57	-	-
2	537431.91	2311161.78	-	-
3	537439	2311151.92	-	-
4	537449.77	2311137.7	-	-
5	537463.96	2311119.53	-	-
6	537476.14	2311104	-	-
7	537486.9	2311088.38	-	-
8	537516.53	2311050.41	-	-
9	537533.81	2311040.05	-	-
10	537549.77	2311015.64	-	-
11	537566.62	2310991.14	-	-
12	537579.78	2310973	-	-
13	537603.37	2310944.01	-	-
14	537619.23	2310921.41	-	-
15	537640.26	2310893.01	-	-
16	537673.32	2310866.39	-	-
17	537680.47	2310862.17	-	-
18	537694.33	2310848.68	-	-
19	537705.12	2310835.15	-	-
20	537740.02	2310797.58	-	-
21	537803.34	2310734.12	-	-
22	537864.81	2310666.04	-	-
23	537891.39	2310640.58	-	-
24	537909.29	2310626.19	-	-
25	537916.23	2310616.54	-	-
26	537959.13	2310569.16	-	-
27	538014.28	2310523.55	-	-



ДОКУМЕНТ ПОДПИСАН
ЭЛЕКТРОННОЙ ПОДПИСЬЮ

Сертификат: 00ВВ056В7401СВ38Д2В3576АСДС8425108

Владелец: ФЕДЕРАЛЬНАЯ СЛУЖБА ГОСУДАРСТВЕННОЙ

РЕГИСТРАЦИИ, КАДАСТРА И КАРТОГРАФИИ

Действителен: с 27.06.2023 по 19.09.2024

полное наименование должности

инициалы, фамилия

Земельный участок

вид объекта недвижимости

Лист № 37 раздела 4.2

Всего листов раздела 4.2: 52

Всего разделов: 8

Всего листов выписки: 169

19.02.2024г. № КУВИ-001/2024-50241578

Кадастровый номер:

53:12:0804003:40

1	2	3	4	5
28	538039.01	2310494.14	-	-
29	538077.77	2310460.95	-	-
30	538108.32	2310427.87	-	-
31	538131.6	2310408.1	-	-
32	538149.88	2310392.75	-	-
33	538163.8	2310379.36	-	-
34	538181.04	2310365.65	-	-
35	538199.66	2310350.85	-	-
36	538209.08	2310345.64	-	-
37	538216.48	2310340.98	-	-
38	538229.44	2310331.64	-	-
39	538244.67	2310320.33	-	-
40	538260.27	2310308.63	-	-
41	538285.99	2310289.15	-	-
42	538305.47	2310280.37	-	-
43	538359.86	2310238.67	-	-
44	538416.2	2310202.57	-	-
45	538513.95	2310130.79	-	-
46	538605.05	2310071.32	-	-
47	538684.64	2310023.82	-	-
48	538778.88	2309969.73	-	-
49	538807.37	2309952.19	-	-
50	538898.49	2309903.82	-	-
51	539013.52	2309844.75	-	-
52	539096.38	2309805.76	-	-
53	539262.13	2309733.84	-	-
54	539273.55	2309721.45	-	-
55	539317.73	2309693.29	-	-
56	539362.97	2309677.8	-	-



ДОКУМЕНТ ПОДПИСАН
ЭЛЕКТРОННОЙ ПОДПИСЬЮ

Сертификат: 00ВВ056В7401СВ38D2В3576АСDC8425108

Владелец: ФЕДЕРАЛЬНАЯ СЛУЖБА ГОСУДАРСТВЕННОЙ

РЕГИСТРАЦИИ, КАДАСТРА И КАРТОГРАФИИ

Действителен: с 27.06.2023 по 19.09.2024

полное наименование должности

инициалы, фамилия

Земельный участок

вид объекта недвижимости

Лист № 38 раздела 4.2

Всего листов раздела 4.2: 52

Всего разделов: 8

Всего листов выписки: 169

19.02.2024г. № КУВИ-001/2024-50241578

Кадастровый номер:

53:12:0804003:40

1	2	3	4	5
57	539387.14	2309670.94	-	-
58	539413.87	2309661.54	-	-
59	539427.27	2309659.82	-	-
60	539473.17	2309635.31	-	-
61	539479.22	2309631.04	-	-
62	539501.82	2309613.31	-	-
63	539528.42	2309602.21	-	-
64	539545.52	2309593.48	-	-
65	539575.47	2309574.72	-	-
66	539596.64	2309565.91	-	-
67	539611.14	2309557.87	-	-
68	539631.74	2309544.85	-	-
69	539651.57	2309533.8	-	-
70	539677.41	2309519.29	-	-
71	539699.08	2309506.65	-	-
72	539719.75	2309495.41	-	-
73	539733.3	2309488.69	-	-
74	539761.82	2309480.68	-	-
75	539769.45	2309476.39	-	-
76	539790.51	2309463.2	-	-
77	539802.86	2309456.21	-	-
78	539826.21	2309441.2	-	-
79	539837.04	2309434.34	-	-
80	539850.52	2309421.28	-	-
81	539870.26	2309400.65	-	-
82	539910.65	2309372.57	-	-
83	539944.11	2309356.7	-	-
84	539956.35	2309351.83	-	-
85	539975.48	2309339.51	-	-



ДОКУМЕНТ ПОДПИСАН
ЭЛЕКТРОННОЙ ПОДПИСЬЮ

Сертификат: 00ВВ056В7401СВ38D2В3576АСDС8425108

Владелец: ФЕДЕРАЛЬНАЯ СЛУЖБА ГОСУДАРСТВЕННОЙ

РЕГИСТРАЦИИ, КАДАСТРА И КАРТОГРАФИИ

Действителен: с 27.06.2023 по 19.09.2024

полное наименование должности

инициалы, фамилия

Земельный участок

вид объекта недвижимости

Лист № 39 раздела 4.2

Всего листов раздела 4.2: 52

Всего разделов: 8

Всего листов выписки: 169

19.02.2024г. № КУВИ-001/2024-50241578

Кадастровый номер:

53:12:0804003:40

1	2	3	4	5
86	540012.73	2309335.78	-	-
87	540044.54	2309312.01	-	-
88	540073.71	2309287.91	-	-
89	540092.99	2309276.04	-	-
90	540101.21	2309267.16	-	-
91	540110.08	2309250.5	-	-
92	540157.48	2309219.05	-	-
93	540183.5	2309198.17	-	-
94	540221.84	2309175.33	-	-
95	540248.65	2309156.7	-	-
96	540301.52	2309119.38	-	-
97	540330.69	2309106.21	-	-
98	540336.76	2309102.17	-	-
99	540406.06	2309040.35	-	-
100	540427.43	2309021.79	-	-
101	540447.15	2308998.42	-	-
102	540448.54	2308999.55	-	-
103	540553.27	2309027.7	-	-
104	540545.07	2309037.43	-	-
105	540552.56	2309045.54	-	-
106	540529.87	2309065.25	-	-
107	540472.14	2309115.41	-	-
108	540398.09	2309181.46	-	-
109	540379.34	2309193.97	-	-
110	540351.38	2309206.59	-	-
111	540306.01	2309238.62	-	-
112	540276.02	2309259.45	-	-
113	540240.66	2309280.52	-	-
114	540216.53	2309299.88	-	-



ДОКУМЕНТ ПОДПИСАН
ЭЛЕКТРОННОЙ ПОДПИСЬЮ

Сертификат: 00ВВ056В7401СВ38D2В3576АСDС8425108

Владелец: ФЕДЕРАЛЬНАЯ СЛУЖБА ГОСУДАРСТВЕННОЙ

РЕГИСТРАЦИИ, КАДАСТРА И КАРТОГРАФИИ

Действителен: с 27.06.2023 по 19.09.2024

полное наименование должности

инициалы, фамилия

Земельный участок

вид объекта недвижимости

Лист № 40 раздела 4.2

Всего листов раздела 4.2: 52

Всего разделов: 8

Всего листов выписки: 169

19.02.2024г. № КУВИ-001/2024-50241578

Кадастровый номер:

53:12:0804003:40

1	2	3	4	5
115	540186.46	2309319.83	-	-
116	540183.4	2309325.58	-	-
117	540157.07	2309354.03	-	-
118	540132.04	2309369.43	-	-
119	540106.35	2309390.66	-	-
120	540050.33	2309432.51	-	-
121	540009.39	2309436.61	-	-
122	540002.34	2309441.15	-	-
123	539984.08	2309448.42	-	-
124	539960.96	2309459.39	-	-
125	539935.58	2309477.03	-	-
126	539921.47	2309491.78	-	-
127	539899.55	2309513.02	-	-
128	539892.53	2309517.57	-	-
129	539879.88	2309525.58	-	-
130	539867.22	2309533.67	-	-
131	539854.72	2309541.76	-	-
132	539841.71	2309549.13	-	-
133	539820.53	2309562.39	-	-
134	539792.61	2309578.1	-	-
135	539779.62	2309579.4	-	-
136	539769.68	2309582.27	-	-
137	539765.87	2309584.16	-	-
138	539748.16	2309593.79	-	-
139	539727.08	2309606.08	-	-
140	539700.41	2309621.06	-	-
141	539682.83	2309630.86	-	-
142	539662.13	2309643.94	-	-
143	539640.23	2309656.08	-	-



ДОКУМЕНТ ПОДПИСАН
ЭЛЕКТРОННОЙ ПОДПИСЬЮ

Сертификат: 00ВВ056В7401СВ38Д2В3576АСДС8425108

Владелец: ФЕДЕРАЛЬНАЯ СЛУЖБА ГОСУДАРСТВЕННОЙ

РЕГИСТРАЦИИ, КАДАСТРА И КАРТОГРАФИИ

Действителен: с 27.06.2023 по 19.09.2024

полное наименование должности

инициалы, фамилия

Земельный участок

вид объекта недвижимости

Лист № 41 раздела 4.2

Всего листов раздела 4.2: 52

Всего разделов: 8

Всего листов выписки: 169

19.02.2024г. № КУВИ-001/2024-50241578

Кадастровый номер:

53:12:0804003:40

1	2	3	4	5
144	539621.54	2309663.86	-	-
145	539596.22	2309679.72	-	-
146	539590.19	2309683.04	-	-
147	539570.28	2309693.1	-	-
148	539552.86	2309700.37	-	-
149	539541.68	2309709.14	-	-
150	539525.77	2309720.59	-	-
151	539465.78	2309752.62	-	-
152	539449.08	2309757.84	-	-
153	539437.08	2309759.38	-	-
154	539417.41	2309766.3	-	-
155	539392.84	2309773.27	-	-
156	539361.42	2309784.03	-	-
157	539338.25	2309798.8	-	-
158	539326.69	2309811.33	-	-
159	539316.34	2309819.32	-	-
160	539137.58	2309896.89	-	-
161	539057.66	2309934.5	-	-
162	538944.77	2309992.47	-	-
163	538857.07	2310039.02	-	-
164	538829.99	2310055.69	-	-
165	538735.16	2310110.12	-	-
166	538658.03	2310156.16	-	-
167	538570.92	2310213.02	-	-
168	538472.83	2310285.05	-	-
169	538417.36	2310320.59	-	-
170	538357.12	2310366.78	-	-
171	538337.37	2310375.68	-	-
172	538320.47	2310388.48	-	-



ДОКУМЕНТ ПОДПИСАН
ЭЛЕКТРОННОЙ ПОДПИСЬЮ

Сертификат: 00ВВ056В7401СВ38Д2В3576АСДС8425108

Владелец: ФЕДЕРАЛЬНАЯ СЛУЖБА ГОСУДАРСТВЕННОЙ

РЕГИСТРАЦИИ, КАДАСТРА И КАРТОГРАФИИ

Действителен: с 27.06.2023 по 19.09.2024

полное наименование должности

инициалы, фамилия

Земельный участок

вид объекта недвижимости

Лист № 42 раздела 4.2

Всего листов раздела 4.2: 52

Всего разделов: 8

Всего листов выписки: 169

19.02.2024г. № КУВИ-001/2024-50241578

Кадастровый номер:

53:12:0804003:40

1	2	3	4	5
173	538304.49	2310400.47	-	-
174	538288.47	2310412.36	-	-
175	538272.4	2310423.94	-	-
176	538259.96	2310431.77	-	-
177	538255.37	2310434.31	-	-
178	538243.28	2310443.92	-	-
179	538229.73	2310454.7	-	-
180	538216.76	2310467.17	-	-
181	538196.12	2310484.5	-	-
182	538177.67	2310500.17	-	-
183	538147.26	2310533.1	-	-
184	538110.28	2310564.76	-	-
185	538085	2310594.84	-	-
186	538028.41	2310641.63	-	-
187	537994.14	2310679.48	-	-
188	537982.54	2310695.62	-	-
189	537957.42	2310715.8	-	-
190	537936.61	2310735.74	-	-
191	537875.89	2310802.99	-	-
192	537812.07	2310866.95	-	-
193	537780.94	2310900.46	-	-
194	537768.59	2310915.94	-	-
195	537741.63	2310942.2	-	-
196	537730.37	2310948.84	-	-
197	537712.98	2310962.84	-	-
198	537700.35	2310979.9	-	-
199	537683.18	2311004.36	-	-
200	537659.09	2311033.98	-	-
201	537648.29	2311048.85	-	-



ДОКУМЕНТ ПОДПИСАН
ЭЛЕКТРОННОЙ ПОДПИСЬЮ

Сертификат: 00ВВ056В7401СВ38Д2В3576АСДС8425108

Владелец: ФЕДЕРАЛЬНАЯ СЛУЖБА ГОСУДАРСТВЕННОЙ

РЕГИСТРАЦИИ, КАДАСТРА И КАРТОГРАФИИ

Действителен: с 27.06.2023 по 19.09.2024

полное наименование должности

инициалы, фамилия

Земельный участок

вид объекта недвижимости

Лист № 43 раздела 4.2

Всего листов раздела 4.2: 52

Всего разделов: 8

Всего листов выписки: 169

19.02.2024г. № КУВИ-001/2024-50241578

Кадастровый номер:

53:12:0804003:40

1	2	3	4	5
202	537632.77	2311071.43	-	-
203	537622.88	2311086.48	-	-
204	537614.91	2311106.09	-	-
205	537611.14	2311110.27	-	-
206	537583.92	2311126.6	-	-
207	537567.56	2311147.56	-	-
208	537556.74	2311163.27	-	-
209	537542.72	2311181.15	-	-
210	537529.04	2311198.67	-	-
211	537519.45	2311211.33	-	-
212	537503.66	2311233.27	-	-
1	537494.4	2311245.57	-	-



ДОКУМЕНТ ПОДПИСАН
ЭЛЕКТРОННОЙ ПОДПИСЬЮ

Сертификат: 00ВВ056В7401СВ38D2В3576АСDС8425108

Владелец: ФЕДЕРАЛЬНАЯ СЛУЖБА ГОСУДАРСТВЕННОЙ

РЕГИСТРАЦИИ, КАДАСТРА И КАРТОГРАФИИ

Действителен: с 27.06.2023 по 19.09.2024

полное наименование должности

инициалы, фамилия

Земельный участок

вид объекта недвижимости

Лист № 44 раздела 4.2

Всего листов раздела 4.2: 52

Всего разделов: 8

Всего листов выписки: 169

19.02.2024г. № КУВИ-001/2024-50241578

Кадастровый номер:

53:12:0804003:40

Сведения о характерных точках границы части (частей) земельного участка

Учетный номер части: 53:12:0804003:40/23

Система координат

Номер точки	Координаты, м		Описание закрепления на местности	Средняя квадратичная погрешность определения координат характерных точек границ земельного участка, м
	X	Y		
1	2	3	4	5
1	539423.33	2310553.28	-	-
2	539256.24	2310550.51	-	-
3	539187.96	2310559.71	-	-
4	539132.69	2310545.75	-	-
5	539168.82	2310513.87	-	-
6	539327.96	2310369.85	-	-
7	539424.62	2310282.09	-	-
8	539615.3	2310107.73	-	-
9	539739.32	2309995.71	-	-
10	539892.17	2309856.91	-	-
11	540080.24	2309684.94	-	-
12	540268.32	2309511.57	-	-
13	540450.39	2309349.61	-	-
14	540612.41	2309199.65	-	-
15	540683.5	2309135.54	-	-
16	540699.27	2309147.28	-	-
17	540719.68	2309166.33	-	-
18	540737.05	2309180.75	-	-
19	540745.09	2309185.69	-	-
20	540689.06	2309130.53	-	-
21	540778.86	2309218.93	-	-
22	540811	2309250.56	-	-
23	540818.57	2309257.82	-	-
24	540833.16	2309271.79	-	-



ДОКУМЕНТ ПОДПИСАН
ЭЛЕКТРОННОЙ ПОДПИСЬЮ

Сертификат: 00ВВ056В7401СВ38D2В3576АСDC8425108

Владелец: ФЕДЕРАЛЬНАЯ СЛУЖБА ГОСУДАРСТВЕННОЙ

РЕГИСТРАЦИИ, КАДАСТРА И КАРТОГРАФИИ

Действителен: с 27.06.2023 по 19.09.2024

полное наименование должности

инициалы, фамилия

Земельный участок

вид объекта недвижимости

Лист № 45 раздела 4.2

Всего листов раздела 4.2: 52

Всего разделов: 8

Всего листов выписки: 169

19.02.2024г. № КУВИ-001/2024-50241578

Кадастровый номер:

53:12:0804003:40

1	2	3	4	5
25	540745.97	2309348.53	-	-
26	540585.58	2309497.03	-	-
27	540402.61	2309659.8	-	-
28	540215.68	2309832.1	-	-
29	540025.89	2310005.63	-	-
30	539872.92	2310144.55	-	-
31	539750.03	2310255.55	-	-
32	539559.69	2310429.59	-	-
33	539462.36	2310517.96	-	-
1	539423.33	2310553.28	-	-



ДОКУМЕНТ ПОДПИСАН
ЭЛЕКТРОННОЙ ПОДПИСЬЮ

Сертификат: 00ВВ056В7401СВ38D2В3576АСDС8425108

Владелец: ФЕДЕРАЛЬНАЯ СЛУЖБА ГОСУДАРСТВЕННОЙ

РЕГИСТРАЦИИ, КАДАСТРА И КАРТОГРАФИИ

Действителен: с 27.06.2023 по 19.09.2024

полное наименование должности

инициалы, фамилия

Земельный участок

вид объекта недвижимости

Лист № 46 раздела 4.2

Всего листов раздела 4.2: 52

Всего разделов: 8

Всего листов выписки: 169

19.02.2024г. № КУВИ-001/2024-50241578

Кадастровый номер:

53:12:0804003:40

Сведения о характерных точках границы части (частей) земельного участка

Учетный номер части: 53:12:0804003:40/24

Система координат

Номер точки	Координаты, м		Описание закрепления на местности	Средняя квадратичная погрешность определения координат характерных точек границ земельного участка, м
	X	Y		
1	2	3	4	5
1	540553.78	2305375.36	-	-
2	540561.84	2305389.44	-	-
3	540546.46	2305395.28	-	-
4	540536.77	2305389.99	-	-
5	540485.82	2305363.68	-	-
6	540439.77	2305339.4	-	-
7	540363.86	2305299.49	-	-
8	540288.25	2305260.22	-	-
9	540245.94	2305237.95	-	-
10	540245.82	2305214.15	-	-
11	540297.97	2305241.61	-	-
12	540373.59	2305280.88	-	-
13	540449.55	2305320.82	-	-
14	540495.53	2305345.06	-	-
15	540546.62	2305371.45	-	-
1	540553.78	2305375.36	-	-
1	539556.91	2304877.21	-	-
2	539463.17	2304828.23	-	-
3	539232	2304708.17	-	-
4	539036.18	2304606.84	-	-
5	539035.67	2304584.13	-	-
6	539089.52	2304613	-	-
7	539157.39	2304649.38	-	-
8	539226.85	2304686.61	-	-



ДОКУМЕНТ ПОДПИСАН
ЭЛЕКТРОННОЙ ПОДПИСЬЮ

Сертификат: 00ВВ056В7401СВ38D2В3576АСDC8425108

Владелец: ФЕДЕРАЛЬНАЯ СЛУЖБА ГОСУДАРСТВЕННОЙ

РЕГИСТРАЦИИ, КАДАСТРА И КАРТОГРАФИИ

Действителен: с 27.06.2023 по 19.09.2024

полное наименование должности

инициалы, фамилия

Земельный участок

вид объекта недвижимости

Лист № 47 раздела 4.2

Всего листов раздела 4.2: 52

Всего разделов: 8

Всего листов выписки: 169

19.02.2024г. № КУВИ-001/2024-50241578

Кадастровый номер:

53:12:0804003:40

1	2	3	4	5
9	539295.54	2304723.43	-	-
10	539368.5	2304757.3	-	-
11	539437.95	2304793.34	-	-
12	539505.16	2304828.11	-	-
13	539572.71	2304863.19	-	-
14	539597.87	2304876.56	-	-
1	539556.91	2304877.21	-	-
1	540625.25	2305493.18	-	-
2	540639.62	2305515.55	-	-
3	540677.72	2305562.6	-	-
4	540700.78	2305615.85	-	-
5	540715.05	2305649.47	-	-
6	540692.75	2305650.67	-	-
7	540681.49	2305624.13	-	-
8	540653.3	2305559.05	-	-
9	540626.84	2305496.91	-	-
1	540625.25	2305493.18	-	-



ДОКУМЕНТ ПОДПИСАН
ЭЛЕКТРОННОЙ ПОДПИСЬЮ

Сертификат: 00ВВ056В7401СВ38D2В3576АСDC8425108

Владелец: ФЕДЕРАЛЬНАЯ СЛУЖБА ГОСУДАРСТВЕННОЙ

РЕГИСТРАЦИИ, КАДАСТРА И КАРТОГРАФИИ

Действителен: с 27.06.2023 по 19.09.2024

полное наименование должности

инициалы, фамилия

Земельный участок

вид объекта недвижимости

Лист № 48 раздела 4.2

Всего листов раздела 4.2: 52

Всего разделов: 8

Всего листов выписки: 169

19.02.2024г. № КУВИ-001/2024-50241578

Кадастровый номер:

53:12:0804003:40

Сведения о характерных точках границы части (частей) земельного участка

Учетный номер части: 53:12:0804003:40/25

Система координат

Номер точки	Координаты, м		Описание закрепления на местности	Средняя квадратичная погрешность определения координат характерных точек границ земельного участка, м
	X	Y		
1	2	3	4	5
1	539077.87	2304379.19	-	-
2	539124.94	2304373.73	-	-
3	539160.15	2304364.17	-	-
4	539217.51	2304343.18	-	-
5	539348.51	2304281.5	-	-
6	539414.85	2304257.92	-	-
7	539440.91	2304251.82	-	-
8	539481.16	2304249.82	-	-
9	539521.57	2304252.22	-	-
10	539561.9	2304264.94	-	-
11	539632.38	2304306.13	-	-
12	539692.19	2304343.59	-	-
13	539787.15	2304404.07	-	-
14	539932.82	2304501.52	-	-
15	539968.08	2304536.46	-	-
16	540004.19	2304601.8	-	-
17	540038.37	2304675.18	-	-
18	540056.94	2304703.77	-	-
19	540100.28	2304747.03	-	-
20	540182.27	2304809.08	-	-
21	540244.03	2304866.22	-	-
22	540295.12	2304929.84	-	-
23	540383.49	2305075.63	-	-
24	540466	2305222.08	-	-



ДОКУМЕНТ ПОДПИСАН
ЭЛЕКТРОННОЙ ПОДПИСЬЮ

Сертификат: 00ВВ056В7401СВ38D2В3576АСDС8425108

Владелец: ФЕДЕРАЛЬНАЯ СЛУЖБА ГОСУДАРСТВЕННОЙ

РЕГИСТРАЦИИ, КАДАСТРА И КАРТОГРАФИИ

Действителен: с 27.06.2023 по 19.09.2024

полное наименование должности

инициалы, фамилия

Земельный участок

вид объекта недвижимости

Лист № 49 раздела 4.2

Всего листов раздела 4.2: 52

Всего разделов: 8

Всего листов выписки: 169

19.02.2024г. № КУВИ-001/2024-50241578

Кадастровый номер:

53:12:0804003:40

1	2	3	4	5
25	540561.84	2305389.44	-	-
26	540542.12	2305396.93	-	-
27	540493.91	2305371.65	-	-
28	540340.32	2305100.87	-	-
29	540254.07	2304958.58	-	-
30	540207.36	2304900.41	-	-
31	540150.13	2304847.46	-	-
32	540064.96	2304782.42	-	-
33	540015.01	2304731.01	-	-
34	539996.44	2304702.42	-	-
35	539959.59	2304624.48	-	-
36	539927.79	2304566.93	-	-
37	539901.03	2304540.41	-	-
38	539606.49	2304348.91	-	-
39	539541.51	2304310.94	-	-
40	539512.43	2304301.77	-	-
41	539480.92	2304299.89	-	-
42	539447.91	2304301.53	-	-
43	539428.96	2304305.97	-	-
44	539367.58	2304327.79	-	-
45	539238.81	2304388.42	-	-
46	539177.33	2304411.12	-	-
47	539138.04	2304421.98	-	-
48	539035.56	2304433.13	-	-
49	538787.46	2304417.5	-	-
50	538721.55	2304405.79	-	-
51	538661.34	2304382.35	-	-
52	538531.48	2304299.09	-	-
53	538406.23	2304217.53	-	-



ДОКУМЕНТ ПОДПИСАН
ЭЛЕКТРОННОЙ ПОДПИСЬЮ

Сертификат: 00ВВ056В7401СВ38D2В3576АСDC8425108

Владелец: ФЕДЕРАЛЬНАЯ СЛУЖБА ГОСУДАРСТВЕННОЙ

РЕГИСТРАЦИИ, КАДАСТРА И КАРТОГРАФИИ

Действителен: с 27.06.2023 по 19.09.2024

полное наименование должности

инициалы, фамилия

Земельный участок

вид объекта недвижимости

Лист № 50 раздела 4.2

Всего листов раздела 4.2: 52

Всего разделов: 8

Всего листов выписки: 169

19.02.2024г. № КУВИ-001/2024-50241578

Кадастровый номер:

53:12:0804003:40

1	2	3	4	5
54	538366.19	2304195.29	-	-
55	538300.73	2304167.81	-	-
56	538196.56	2304139.29	-	-
57	538127.05	2304111.26	-	-
58	538065.6	2304070.54	-	-
59	538042.47	2304051.58	-	-
60	538028.97	2304039.19	-	-
61	538033.83	2304035.98	-	-
62	538074.44	2304013.14	-	-
63	538093.88	2304029.31	-	-
64	538145.75	2304064.89	-	-
65	538215.26	2304092.92	-	-
66	538317	2304120.41	-	-
67	538388.07	2304150.25	-	-
68	538432.04	2304174.67	-	-
69	538558.47	2304257	-	-
70	538614.48	2304292.91	-	-
71	538688.33	2304340.26	-	-
72	538738.84	2304358.88	-	-
73	538790.99	2304367.63	-	-
74	538876.24	2304373.67	-	-
75	538957.11	2304379.41	-	-
76	539031.15	2304383.33	-	-
77	539074.38	2304379.91	-	-
78	539077.87	2304379.19	-	-
1	540583.26	2305427.8	-	-
2	540639.62	2305515.55	-	-
3	540694.76	2305583.64	-	-
4	540745.16	2305632.66	-	-



ДОКУМЕНТ ПОДПИСАН
ЭЛЕКТРОННОЙ ПОДПИСЬЮ

Сертификат: 00ВВ056В7401СВ38Д2В3576АСДС8425108

Владелец: ФЕДЕРАЛЬНАЯ СЛУЖБА ГОСУДАРСТВЕННОЙ

РЕГИСТРАЦИИ, КАДАСТРА И КАРТОГРАФИИ

Действителен: с 27.06.2023 по 19.09.2024

полное наименование должности

инициалы, фамилия

Земельный участок

вид объекта недвижимости

Лист № 51 раздела 4.2

Всего листов раздела 4.2: 52

Всего разделов: 8

Всего листов выписки: 169

19.02.2024г. № КУВИ-001/2024-50241578

Кадастровый номер:

53:12:0804003:40

1	2	3	4	5
5	540796.65	2305670.62	-	-
6	540948.94	2305754.49	-	-
7	540997.22	2305791.36	-	-
8	541031.86	2305842.68	-	-
9	541104.59	2305986.32	-	-
10	541167.53	2306106.96	-	-
11	541275.09	2306306.72	-	-
12	541308.22	2306386.53	-	-
13	541325.1	2306469.89	-	-
14	541341.25	2306581.56	-	-
15	541368.2	2306677.06	-	-
16	541410.22	2306744.5	-	-
17	541477.16	2306825.51	-	-
18	541541.88	2306908.36	-	-
19	541641.14	2307046.63	-	-
20	541600.06	2307075.64	-	-
21	541501.85	2306938.34	-	-
22	541367.78	2306770.94	-	-
23	541324.9	2306702.06	-	-
24	541291.76	2306588.72	-	-
25	541275.82	2306478.44	-	-
26	541260.18	2306401.21	-	-
27	541229.87	2306328.21	-	-
28	541123.2	2306130.09	-	-
29	540988.67	2305868.06	-	-
30	540960.36	2305826.12	-	-
31	540921.56	2305796.49	-	-
32	540772.53	2305714.42	-	-
33	540715.49	2305672.91	-	-



ДОКУМЕНТ ПОДПИСАН
ЭЛЕКТРОННОЙ ПОДПИСЬЮ

Сертификат: 00ВВ056В7401СВ38D2В3576АСDС8425108

Владелец: ФЕДЕРАЛЬНАЯ СЛУЖБА ГОСУДАРСТВЕННОЙ

РЕГИСТРАЦИИ, КАДАСТРА И КАРТОГРАФИИ

Действителен: с 27.06.2023 по 19.09.2024

полное наименование должности

инициалы, фамилия

Земельный участок

вид объекта недвижимости

Лист № 52 раздела 4.2

Всего листов раздела 4.2: 52

Всего разделов: 8

Всего листов выписки: 169

19.02.2024г. № КУВИ-001/2024-50241578

Кадастровый номер:

53:12:0804003:40

1	2	3	4	5
34	540671.27	2305630.41	-	-
35	540664.42	2305614.41	-	-
36	540577.41	2305433.79	-	-
37	540583.26	2305427.8	-	-
1	540516.57	2305411.59	-	-
2	540554.24	2305430.63	-	-
3	540608.8	2305556.87	-	-
4	540600.76	2305547.02	-	-
5	540538.33	2305449.95	-	-
6	540516.57	2305411.59	-	-



ДОКУМЕНТ ПОДПИСАН
ЭЛЕКТРОННОЙ ПОДПИСЬЮ

Сертификат: 00ВВ056В7401СВ38D2В3576АСDС8425108

Владелец: ФЕДЕРАЛЬНАЯ СЛУЖБА ГОСУДАРСТВЕННОЙ

РЕГИСТРАЦИИ, КАДАСТРА И КАРТОГРАФИИ

Действителен: с 27.06.2023 по 19.09.2024

полное наименование должности

инициалы, фамилия