



Институт по проектированию инженерных
сооружений и промышленных предприятий
путевого хозяйства и геологическим
изысканиям «Гипротранспуть» - филиал
АО «Росжелдорпроект»

Заказчик ДКРС-ВСМ ОАО «РЖД»

**«СОЗДАНИЕ ВЫСОКОСКОРОСТНОЙ ЖЕЛЕЗНОДОРОЖНОЙ МАГИСТРАЛИ
САНКТ-ПЕТЕРБУРГ – МОСКВА (УЧАСТОК КРЮКОВО (АЛАБУШЕВО) –
ОБУХОВО)» (2 ЭТАП – СТРОИТЕЛЬСТВО УЧАСТКА ВЕЛИКИЙ НОВГОРОД
ВСМ (ИСКЛ.) – ВАЛДАЙ ВСМ (ИСКЛ.))**

Код ИП: 001.2019.10012865

ПРОЕКТ МЕЖЕВАНИЯ ТЕРРИТОРИИ

Основная часть проекта межевания территории

Проект межевания территории. Графическая часть

Раздел 1 Книга 4

Москва 2024

Заказчик ДКРС-ВСМ ОАО «РЖД»

**«СОЗДАНИЕ ВЫСОКОСКОРОСТНОЙ ЖЕЛЕЗНОДОРОЖНОЙ МАГИСТРАЛИ
САНКТ-ПЕТЕРБУРГ – МОСКВА (УЧАСТОК КРЮКОВО (АЛАБУШЕВО) –
ОБУХОВО)» (2 ЭТАП – СТРОИТЕЛЬСТВО УЧАСТКА ВЕЛИКИЙ НОВГОРОД
ВСМ (ИСКЛ.) – ВАЛДАЙ ВСМ (ИСКЛ.))**

Код ИП: 001.2019.10012865

ПРОЕКТ МЕЖЕВАНИЯ ТЕРРИТОРИИ

Основная часть проекта межевания территории

Проект межевания территории. Графическая часть

Раздел 1 Книга 4

Главный инженер филиала

В. Н. Каримов

Главный инженер проекта

Н. Н. Ярковая



**ЦЕНТР ПРОЕКТНЫХ РАБОТ
ПО ЗЕМЕЛЬНО-ИМУЩЕСТВЕННЫМ КОМПЛЕКСАМ
ДЕПАРТАМЕНТА УПРАВЛЕНИЯ ПРОЕКТАМИ**

**«СОЗДАНИЕ ВЫСОКОСКОРОСТНОЙ ЖЕЛЕЗНОДОРОЖНОЙ МАГИСТРАЛИ
САНКТ-ПЕТЕРБУРГ – МОСКВА (УЧАСТОК КРЮКОВО (АЛАБУШЕВО) –
ОБУХОВО)» (2 ЭТАП – СТРОИТЕЛЬСТВО УЧАСТКА ВЕЛИКИЙ НОВГОРОД
ВСМ (ИСКЛ.) – ВАЛДАЙ ВСМ (ИСКЛ.))**

ПРОЕКТ МЕЖЕВАНИЯ ТЕРРИТОРИИ
Основная часть проекта межевания территории

Проект межевания территории. Графическая часть

Раздел 1 Книга 4

Начальник отдела
инвентаризации и землеустройства

Главный специалист отдела
инвентаризации и землеустройства



М.В. Сазанов

А.О. Шафранская

Состав документации по планировке территории



Номер раздела	Наименование раздела
Проект планировки территории	
Основная часть проекта планировки территории	
Раздел 1	<p>Проект планировки территории. Графическая часть. Книга 1. Чертеж красных линий. Чертеж границ зон планируемого размещения линейных объектов. Чертеж границ зон планируемого размещения линейных объектов, подлежащих реконструкции в связи с изменением их местоположения Книга 2. Чертеж красных линий. Чертеж границ зон планируемого размещения линейных объектов. Чертеж границ зон планируемого размещения линейных объектов, подлежащих реконструкции в связи с изменением их местоположения Книга 3. Чертеж красных линий. Чертеж границ зон планируемого размещения линейных объектов. Чертеж границ зон планируемого размещения линейных объектов, подлежащих реконструкции в связи с изменением их местоположения Книга 4. Чертеж красных линий. Чертеж границ зон планируемого размещения линейных объектов. Чертеж границ зон планируемого размещения линейных объектов, подлежащих реконструкции в связи с изменением их местоположения</p>
Раздел 2	Положение о размещении линейных объектов
Материалы по обоснованию проекта планировки территории	
Раздел 3	<p>Материалы по обоснованию проекта планировки территории. Графическая часть Часть 1. Книга 1 Схема расположения элементов планировочной структуры (территорий, занятых линейными объектами и (или) предназначенных для размещения линейных объектов. Схема использования территории в период подготовки проекта планировки территории. Схема границ территорий объектов культурного наследия Часть 1. Книга 2 Схема использования территории в период подготовки проекта планировки территории. Схема границ территорий объектов культурного наследия Часть 1. Книга 3</p>

Номер раздела	Наименование раздела
	<p>Схема использования территории в период подготовки проекта планировки территории. Схема границ территорий объектов культурного наследия Часть 1. Книга 4</p> <p>Схема использования территории в период подготовки проекта планировки территории. Схема границ территорий объектов культурного наследия Часть 2. Книга 1</p> <p>Схема границ зон с особыми условиями использования территорий, особо охраняемых природных территорий, лесничеств. Схема границ территорий, подверженных риску возникновения чрезвычайных ситуаций природного и техногенного характера (пожар, взрыв, химическое, радиоактивное заражение, затопление, подтопление, оползень, карсты, эрозия и т.д.) Часть 2. Книга 2</p> <p>Схема границ зон с особыми условиями использования территорий, особо охраняемых природных территорий, лесничеств. Схема границ территорий, подверженных риску возникновения чрезвычайных ситуаций природного и техногенного характера (пожар, взрыв, химическое, радиоактивное заражение, затопление, подтопление, оползень, карсты, эрозия и т.д.) Часть 2. Книга 3</p> <p>Схема границ зон с особыми условиями использования территорий, особо охраняемых природных территорий, лесничеств. Схема границ территорий, подверженных риску возникновения чрезвычайных ситуаций природного и техногенного характера (пожар, взрыв, химическое, радиоактивное заражение, затопление, подтопление, оползень, карсты, эрозия и т.д.) Часть 2. Книга 4</p> <p>Схема границ зон с особыми условиями использования территорий, особо охраняемых природных территорий, лесничеств. Схема границ территорий, подверженных риску возникновения чрезвычайных ситуаций природного и техногенного характера (пожар, взрыв, химическое, радиоактивное заражение, затопление, подтопление, оползень, карсты, эрозия и т.д.) Часть 3. Книга 1</p> <p>Схема организации улично-дорожной сети и движения транспорта. Схема вертикальной планировки территории, инженерной подготовки и инженерной защиты территории. Схема конструктивных и планировочных решений Часть 3. Книга 2</p> <p>Схема организации улично-дорожной сети и движения транспорта. Схема вертикальной планировки территории, инженерной подготовки и инженерной защиты территории. Схема конструктивных и планировочных решений Часть 3. Книга 3</p> <p>Схема организации улично-дорожной сети и движения транспорта. Схема вертикальной планировки территории, инженерной подготовки и инженерной защиты территории. Схема конструктивных и планировочных решений Часть 3. Книга 4</p> <p>Схема организации улично-дорожной сети и движения транспорта. Схема вертикальной планировки территории, инженерной подготовки и инженерной защиты территории. Схема конструктивных и планировочных решений</p>

Номер раздела	Наименование раздела
Раздел 4	Материалы по обоснованию проекта планировки территории. Пояснительная записка
	Материалы по обоснованию проекта планировки территории. Инженерно-геодезические изыскания Часть 1. Книга 1 – Книга 14
	Материалы по обоснованию проекта планировки территории. Инженерно-геологические изыскания Часть 2. Книга 1 – Книга 92
	Материалы по обоснованию проекта планировки территории. Инженерно-гидрометеорологические изыскания Часть 3. Книга 1 – Книга 8
	Материалы по обоснованию проекта планировки территории. Инженерно-геофизические изыскания Часть 4. Книга 1 – Книга 19
	Материалы по обоснованию проекта планировки территории. Инженерно-экологические изыскания Часть 5. Книга 1 – Книга 19
	Материалы по обоснованию проекта планировки территории. Археологические исследования Часть 6. Книга 1 – Книга 6
Проект межевания территории	
Основная часть проекта межевания территории	
Раздел 1	Проект межевания территории. Графическая часть Книга 1 – Книга 4
Раздел 2	Проект межевания территории. Текстовая часть Книга 1 – Книга 4
Материалы по обоснованию проекта межевания территории	
Раздел 3	Материалы по обоснованию проекта межевания территории. Графическая часть. Книга 1 – Книга 4
Раздел 4	Материалы по обоснованию проекта межевания территории. Пояснительная записка

**ДОКУМЕНТАЦИЯ ПО ПЛАНИРОВКЕ ТЕРРИТОРИИ (ПРОЕКТ ПЛАНИРОВКИ ТЕРРИТОРИИ И ПРОЕКТ МЕЖЕВАНИЯ ТЕРРИТОРИИ)
 для размещения объекта: "СОЗДАНИЕ ВЫСОКОСКОРОСТНОЙ ЖЕЛЕЗНОДОРОЖНОЙ МАГИСТРАЛИ САНКТ-ПЕТЕРБУРГ - МОСКВА (УЧАСТОК КРЮКОВО (АЛАБУШЕВО) - ОБУХОВО)"
 (2 ЭТАП - СТРОИТЕЛЬСТВО УЧАСТКА ВЕЛИКИЙ НОВГОРОД ВСМ (ИСКЛ.) - ВАЛДАЙ ВСМ (ИСКЛ.))**

ЧЕРТЕЖ МЕЖЕВАНИЯ ТЕРРИТОРИИ



УСЛОВНЫЕ ОБОЗНАЧЕНИЯ

ГРАНИЦЫ

- ТЕРРИТОРИЯ, ПРЕДНАЗНАЧЕННАЯ ДЛЯ РАЗМЕЩЕНИЯ ЛИНЕЙНОГО ОБЪЕКТА «СОЗДАНИЕ ВЫСОКОСКОРОСТНОЙ ЖЕЛЕЗНОДОРОЖНОЙ МАГИСТРАЛИ САНКТ-ПЕТЕРБУРГ – МОСКВА (УЧАСТОК КРЮКОВО (АЛАБУШЕВО) – ОБУХОВО)» (2 ЭТАП – СТРОИТЕЛЬСТВО УЧАСТКА ВЕЛИКИЙ НОВГОРОД ВСМ (ИСКЛ.) – ВАЛДАЙ ВСМ (ИСКЛ.))
- ОБРАЗУЕМЫХ ЗЕМЕЛЬНЫХ УЧАСТКОВ, ПРЕДОСТАВЛЯЕМЫХ НА ПЕРИОД СТРОИТЕЛЬСТВА, С УСЛОВНЫМИ НОМЕРАМИ
- ЗЕМЕЛЬНЫХ УЧАСТКОВ, СВЕДЕНИЯ О КОТОРЫХ СОДЕРЖАТСЯ В ЕГРН
- ОБРАЗУЕМЫХ ЗЕМЕЛЬНЫХ УЧАСТКОВ, ПРЕДОСТАВЛЯЕМЫХ НА ПЕРИОД ЭКСПЛУАТАЦИИ, С УСЛОВНЫМИ НОМЕРАМИ
- ИЗМЕНЯЕМЫХ ЗЕМЕЛЬНЫХ УЧАСТКОВ

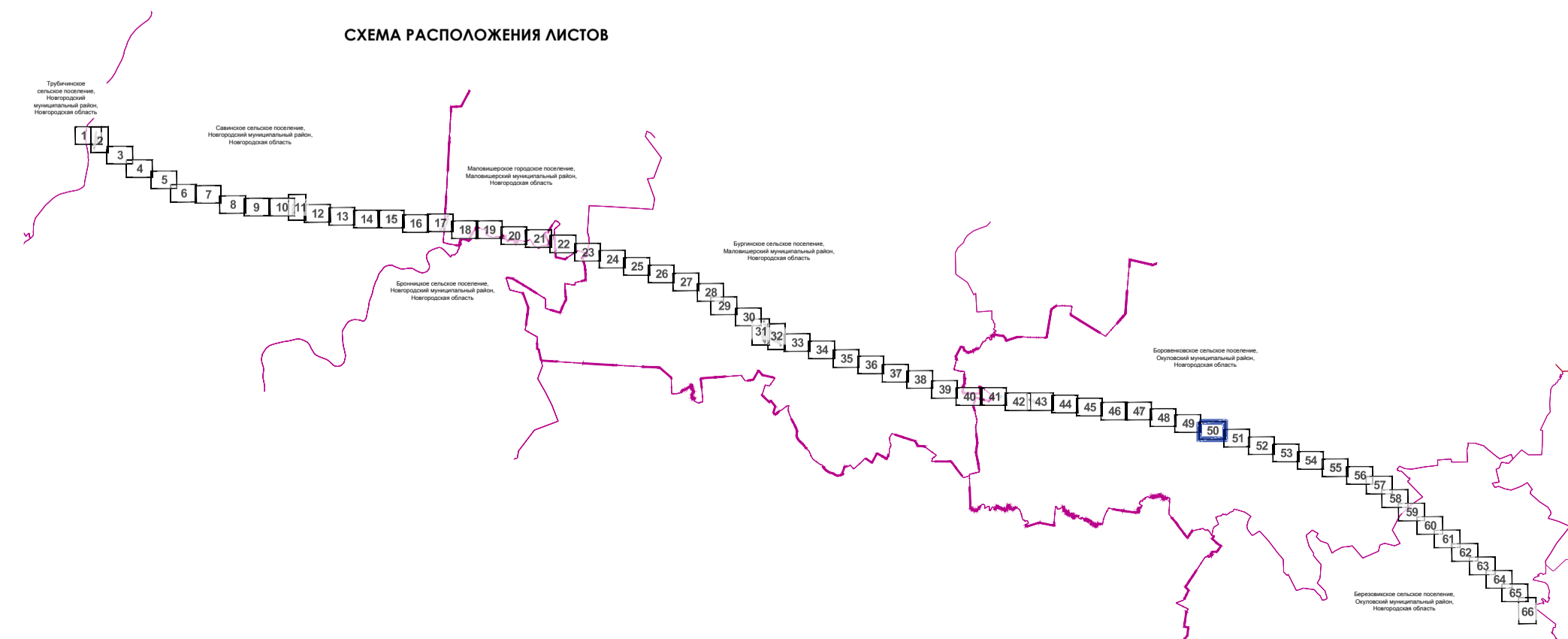
ПОЯСНИТЕЛЬНЫЕ НАДПИСИ

- 53:11:1200312 НОМЕР КАДАСТРОВОГО КВАРТАЛА, СВЕДЕНИЯ О КОТОРОМ СОДЕРЖАТСЯ В ЕГРН
- 53:11:1200312:7 КАДАСТРОВЫЙ НОМЕР ЗЕМЕЛЬНОГО УЧАСТКА, СВЕДЕНИЯ О КОТОРОМ СОДЕРЖАТСЯ В ЕГРН

Примечания:


1. Система высот Балтийская 1977 г.
2. В связи с тем, что зона планируемого размещения линейного объекта железнодорожного транспорта не является территорией общего пользования, основания для установления красных линий и линий отступа от объектов железнодорожной инфраструктуры - отсутствуют.

СХЕМА РАСПОЛОЖЕНИЯ ЛИСТОВ



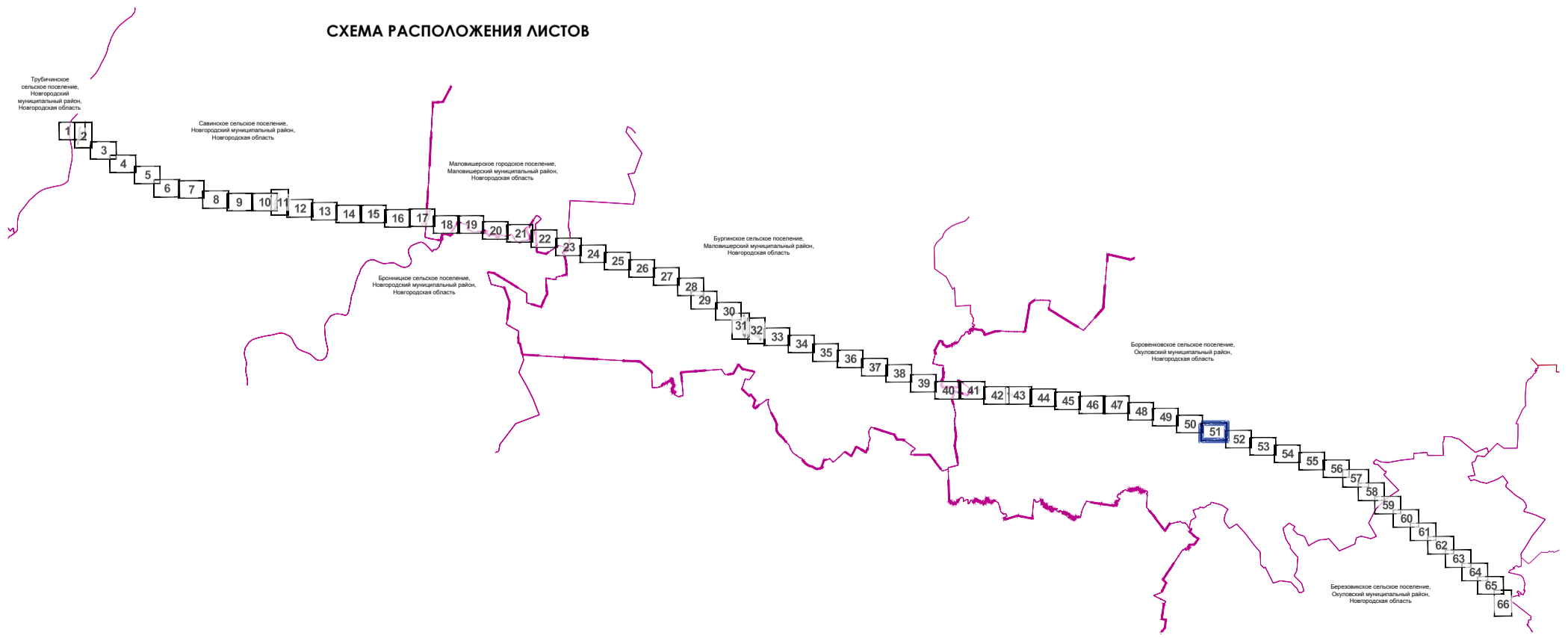
				Новгородская область Новгородский муниципальный район, с/поселение Боровицкое, с/поселение Бороздовское, с/поселение Бороздовское Муниципальный район, городское поселение Муниципальное, с/поселение Буринское Окуловский муниципальный район, с/поселение Боровицкое, с/поселение Боровицкое			
				Документация по планировке территории (проект планировки территории и проект межевания территории) для размещения объекта: «Создание высокоскоростной железнодорожной магистрали Санкт-Петербург – Москва (участок Крюково (Алабушево) – Обухово)» (2 этап – строительство участка Великий Новгород ВСМ (искл.) – Валдай ВСМ (искл.))			
Изм.	Кол.уч.	№ докум.	Подпись	Дата	Стандия	Лист	Листов
Разработал		Шаранская		07.2024	ПМТ	50	66
Проверил		Варонина		07.2024			
Нач.отдела		Сазанова		07.2024			
Основная часть проекта межевания территории							
Чертеж межевания территории М 1:2000							

**ДОКУМЕНТАЦИЯ ПО ПЛАНИРОВКЕ ТЕРРИТОРИИ (ПРОЕКТ ПЛАНИРОВКИ ТЕРРИТОРИИ И ПРОЕКТ МЕЖЕВАНИЯ ТЕРРИТОРИИ)
для размещения объекта: "СОЗДАНИЕ ВЫСОКОСКОРОСТНОЙ ЖЕЛЕЗНОДОРОЖНОЙ МАГИСТРАЛИ САНКТ-ПЕТЕРБУРГ - МОСКВА (УЧАСТОК КРЮКОВО (АЛАБУШЕВО) - ОБУХОВО)"
(2 ЭТАП - СТРОИТЕЛЬСТВО УЧАСТКА ВЕЛИКИЙ НОВГОРОД ВСМ (ИСКЛ.) - ВАЛДАЙ ВСМ (ИСКЛ.))
ЧЕРТЕЖ МЕЖЕВАНИЯ ТЕРРИТОРИИ**



- УСЛОВНЫЕ ОБОЗНАЧЕНИЯ**
- ГРАНИЦЫ**
- ТЕРРИТОРИЯ, ПРЕДНАЗНАЧЕННАЯ ДЛЯ РАЗМЕЩЕНИЯ ЛИНЕЙНОГО ОБЪЕКТА «СОЗДАНИЕ ВЫСОКОСКОРОСТНОЙ ЖЕЛЕЗНОДОРОЖНОЙ МАГИСТРАЛИ САНКТ-ПЕТЕРБУРГ – МОСКВА (УЧАСТОК КРЮКОВО (АЛАБУШЕВО) – ОБУХОВО)» (2 ЭТАП – СТРОИТЕЛЬСТВО УЧАСТКА ВЕЛИКИЙ НОВГОРОД ВСМ (ИСКЛ.) – ВАЛДАЙ ВСМ (ИСКЛ.))
 - КАДАСТРОВЫХ КВАРТАЛОВ, СВЕДЕНИЯ О КОТОРЫХ СОДЕРЖАТСЯ В ЕГРН
 - ЗЕМЕЛЬНЫХ УЧАСТКОВ, СВЕДЕНИЯ О КОТОРЫХ СОДЕРЖАТСЯ В ЕГРН
 - ОБРАЗУЕМЫХ ЗЕМЕЛЬНЫХ УЧАСТКОВ, ПРЕДОСТАВЛЯЕМЫХ НА ПЕРИОД ЭКСПЛУАТАЦИИ, С УСЛОВНЫМИ НОМЕРАМИ
 - ОБРАЗУЕМЫХ ЗЕМЕЛЬНЫХ УЧАСТКОВ, ПРЕДОСТАВЛЯЕМЫХ НА ПЕРИОД СТРОИТЕЛЬСТВА, С УСЛОВНЫМИ НОМЕРАМИ
 - ИЗМЕНЯЕМЫХ ЗЕМЕЛЬНЫХ УЧАСТКОВ
- ПОЯСНИТЕЛЬНЫЕ НАДПИСИ**
- 53:11:1200312 НОМЕР КАДАСТРОВОГО КВАРТАЛА, СВЕДЕНИЯ О КОТОРОМ СОДЕРЖАТСЯ В ЕГРН
- 53:11:1200312.7 КАДАСТРОВЫЙ НОМЕР ЗЕМЕЛЬНОГО УЧАСТКА, СВЕДЕНИЯ О КОТОРОМ СОДЕРЖАТСЯ В ЕГРН

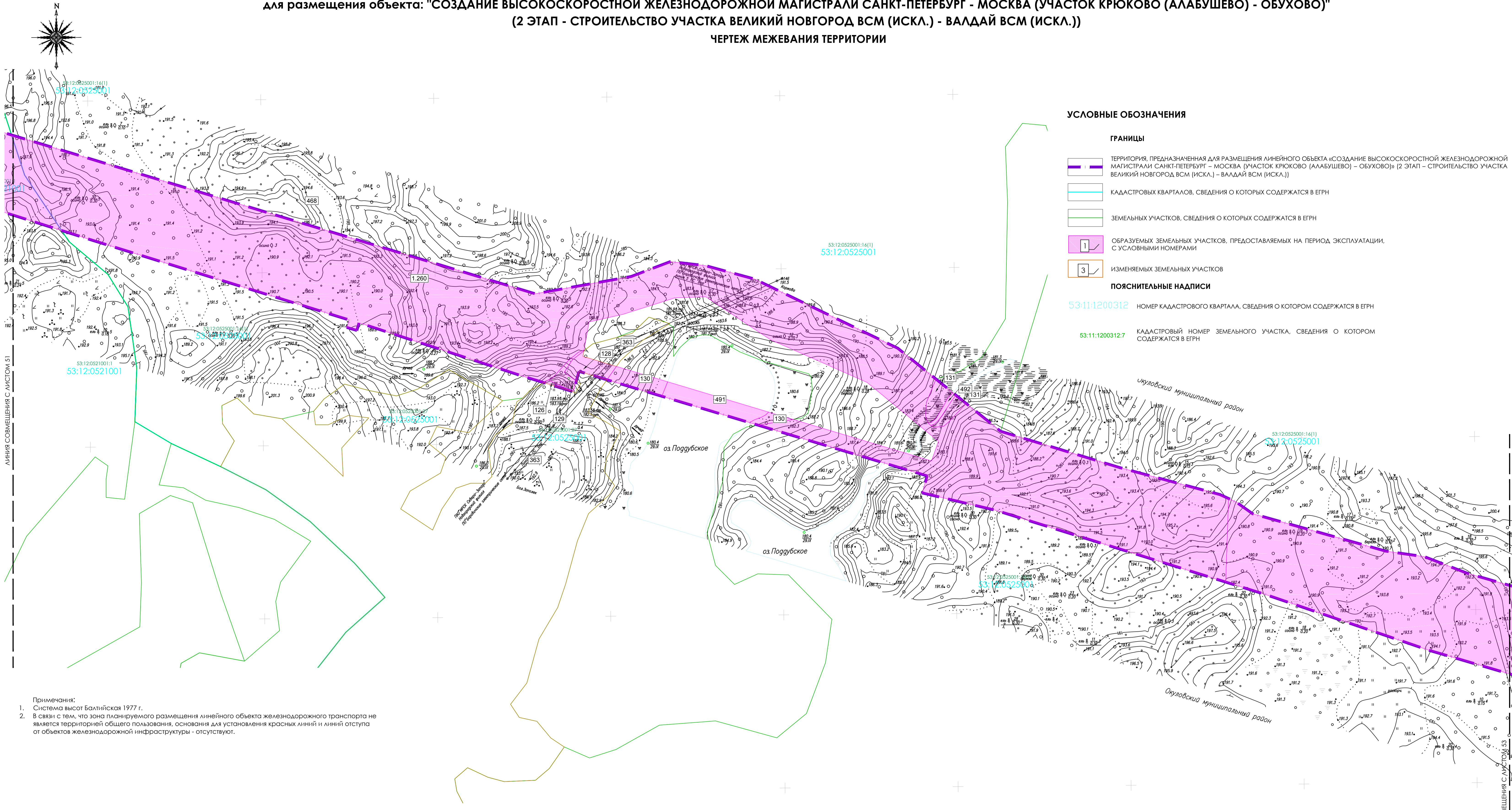
Применения:
1. Система высот Балтийская 1977 г.
2. В связи с тем, что зона планируемого размещения линейного объекта железнодорожного транспорта не является территорией общего пользования, основания для установления красных линий и линий отступа от объектов железнодорожной инфраструктуры – отсутствуют.



				Новгородская область Новгородский муниципальный район, с/поселение Бурбужское, с/поселение Бороздовское Муниципальное образование «Село Красково», городское поселение Муниципального района «Село Красково» Новгородской области Сельское поселение Барановское, Барановское				
				Документация по планировке территории (проект планировки территории и проект межевания территории) для размещения объекта «Создание высокоскоростной железнодорожной магистрали Санкт-Петербург – Москва (участок Крюково (Алабушево) – Обухово)» (2 этап – Строительство участка Великий Новгород ВСМ (искл.) – Валдай ВСМ (искл.))				
Изм.	Кол.уч.	№ докум.	Подпись	Дата	Основная часть проекта межевания территории	Стандия	Лист	Листов
						ПМТ	51	66
Разработал		Шаранская		07.2024				
Проверил		Варонина		07.2024				
Нач.отдела		Сазанова		07.2024				
Чертеж межевания территории М 1:2000								

ДОКУМЕНТАЦИЯ ПО ПЛАНИРОВКЕ ТЕРРИТОРИИ (ПРОЕКТ ПЛАНИРОВКИ ТЕРРИТОРИИ И ПРОЕКТ МЕЖЕВАНИЯ ТЕРРИТОРИИ)
для размещения объекта: "СОЗДАНИЕ ВЫСОКОСКОРОСТНОЙ ЖЕЛЕЗНОДОРОЖНОЙ МАГИСТРАЛИ САНКТ-ПЕТЕРБУРГ - МОСКВА (УЧАСТОК КРЮКОВО (АЛАБУШЕВО) - ОБУХОВО)"
(2 ЭТАП - СТРОИТЕЛЬСТВО УЧАСТКА ВЕЛИКИЙ НОВГОРОД ВСМ (ИСКЛ.) - ВАЛДАЙ ВСМ (ИСКЛ.))

ЧЕРТЕЖ МЕЖЕВАНИЯ ТЕРРИТОРИИ



УСЛОВНЫЕ ОБОЗНАЧЕНИЯ

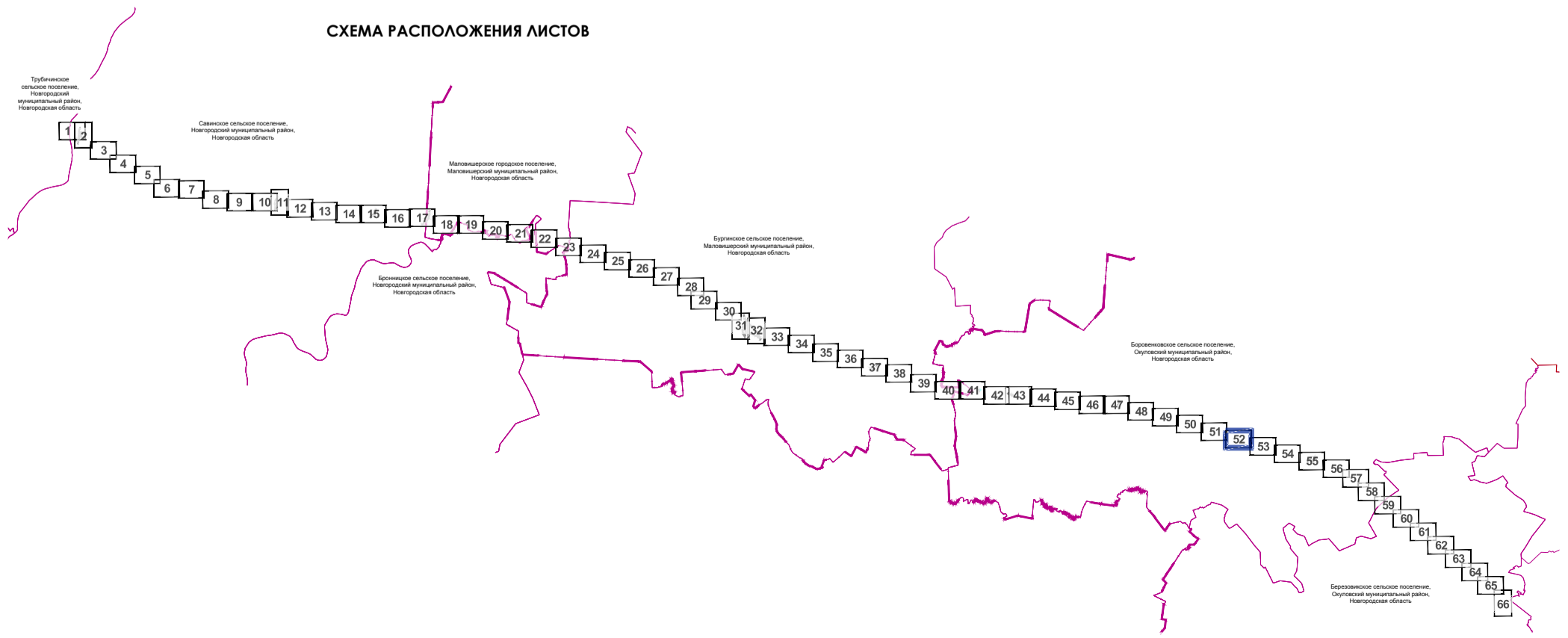
ГРАНИЦЫ

- ТЕРРИТОРИЯ, ПРЕДНАЗНАЧЕННАЯ ДЛЯ РАЗМЕЩЕНИЯ ЛИНЕЙНОГО ОБЪЕКТА «СОЗДАНИЕ ВЫСОКОСКОРОСТНОЙ ЖЕЛЕЗНОДОРОЖНОЙ МАГИСТРАЛИ САНКТ-ПЕТЕРБУРГ – МОСКВА (УЧАСТОК КРЮКОВО (АЛАБУШЕВО) – ОБУХОВО)» (2 ЭТАП – СТРОИТЕЛЬСТВО УЧАСТКА ВЕЛИКИЙ НОВГОРОД ВСМ (ИСКЛ.) – ВАЛДАЙ ВСМ (ИСКЛ.))
- КАДАСТРОВЫХ КВАРТАЛОВ, СВЕДЕНИЯ О КОТОРЫХ СОДЕРЖАТСЯ В ЕГРН
- ЗЕМЕЛЬНЫХ УЧАСТКОВ, СВЕДЕНИЯ О КОТОРЫХ СОДЕРЖАТСЯ В ЕГРН
- ОБРАЗУЕМЫХ ЗЕМЕЛЬНЫХ УЧАСТКОВ, ПРЕДОСТАВЛЯЕМЫХ НА ПЕРИОД ЭКСПЛУАТАЦИИ, С УСЛОВНЫМИ НОМЕРАМИ
- ИЗМЕНЯЕМЫХ ЗЕМЕЛЬНЫХ УЧАСТКОВ

ПОЯСНИТЕЛЬНЫЕ НАДПИСИ

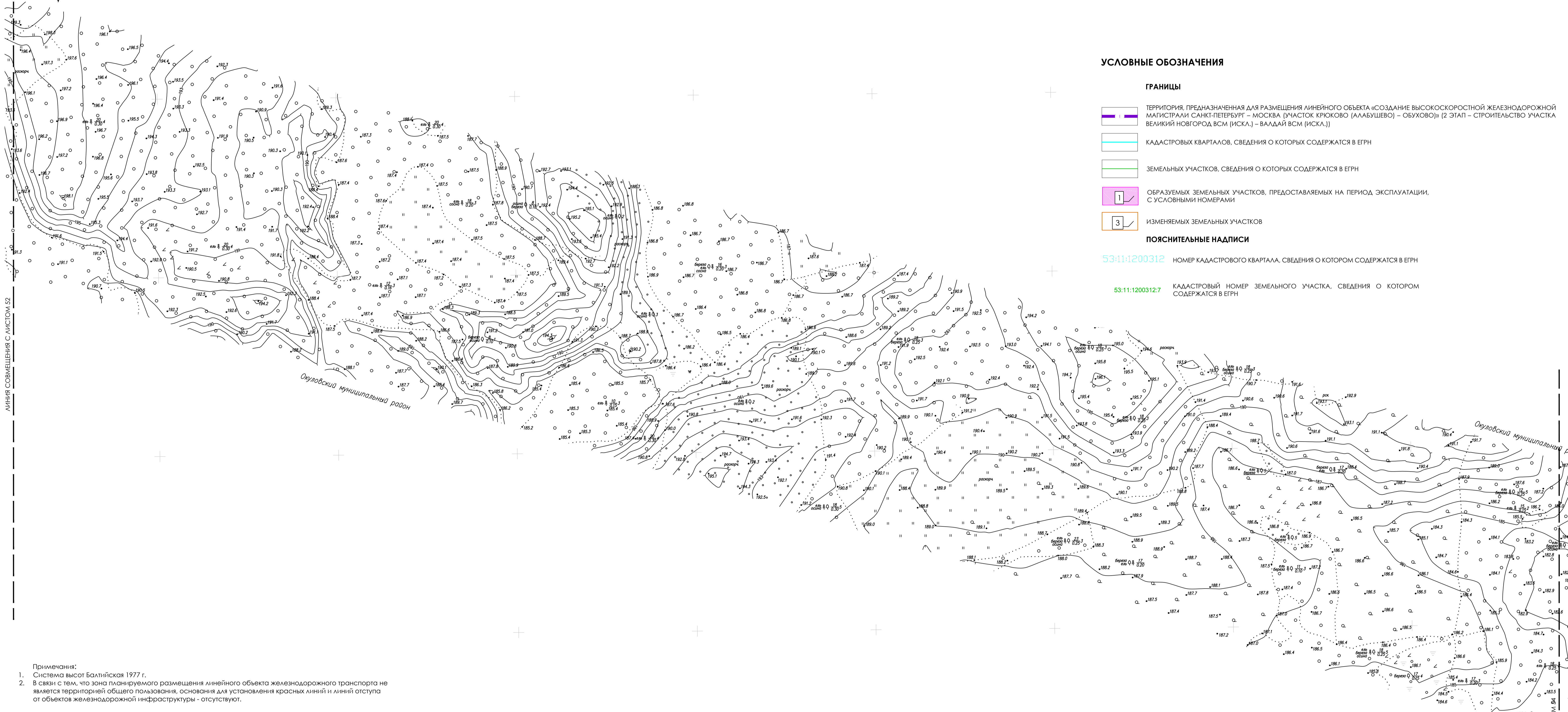

- 53:11:1200312 НОМЕР КАДАСТРОВОГО КВАРТАЛА, СВЕДЕНИЯ О КОТОРОМ СОДЕРЖАТСЯ В ЕГРН
- 53:11:1200312:7 КАДАСТРОВЫЙ НОМЕР ЗЕМЕЛЬНОГО УЧАСТКА, СВЕДЕНИЯ О КОТОРОМ СОДЕРЖАТСЯ В ЕГРН

- Примечания:**
1. Система высот Балтийская 1977 г.
 2. В связи с тем, что зона планируемого размещения линейного объекта железнодорожного транспорта не является территорией общего пользования, основания для установления красных линий и линий отступа от объектов железнодорожной инфраструктуры - отсутствуют.



				Новгородская область Новгородский муниципальный район, поселок городского типа Буринское, Савинское, Бороздиное Маловишерский муниципальный район, городское поселение Маловишерское, сельское поселение Буринское Окуловский муниципальный район, поселок городского типа Боровенское, Боровенское				
				Документация по планировке территории (проект планировки территории и проект межевания территории) для размещения объекта: "Создание высокоскоростной железнодорожной магистрали Санкт-Петербург - Москва (участок Крюково (Алабушево) - Обухово)" (2 этап - Строительство участка Великий Новгород ВСМ (Искл.) - Валдай ВСМ (Искл.))				
Изм.	Кол.уч.	№ докум.	Подпись	Дата	Основная часть проекта межевания территории	Стр./Лист	Листов	
Разработал		Иларанская		07.2024	ПМТ	52	66	
Проверил		Воронина		07.2024				
Нач.отдела		Сазанова		07.2024				
				Чертеж межевания территории М 1:2000				

ДОКУМЕНТАЦИЯ ПО ПЛАНИРОВКЕ ТЕРРИТОРИИ (ПРОЕКТ ПЛАНИРОВКИ ТЕРРИТОРИИ И ПРОЕКТ МЕЖЕВАНИЯ ТЕРРИТОРИИ)
для размещения объекта: "СОЗДАНИЕ ВЫСОКОСКОРОСТНОЙ ЖЕЛЕЗНОДОРОЖНОЙ МАГИСТРАЛИ САНКТ-ПЕТЕРБУРГ - МОСКВА (УЧАСТОК КРЮКОВО (АЛАБУШЕВО) - ОБУХОВО)"
(2 ЭТАП - СТРОИТЕЛЬСТВО УЧАСТКА ВЕЛИКИЙ НОВГОРОД ВСМ (ИСКЛ.) - ВАЛДАЙ ВСМ (ИСКЛ.))
ЧЕРТЕЖ МЕЖЕВАНИЯ ТЕРРИТОРИИ



УСЛОВНЫЕ ОБОЗНАЧЕНИЯ

ГРАНИЦЫ

- ТЕРРИТОРИЯ, ПРЕДНАЗНАЧЕННАЯ ДЛЯ РАЗМЕЩЕНИЯ ЛИНЕЙНОГО ОБЪЕКТА «СОЗДАНИЕ ВЫСОКОСКОРОСТНОЙ ЖЕЛЕЗНОДОРОЖНОЙ МАГИСТРАЛИ САНКТ-ПЕТЕРБУРГ – МОСКВА (УЧАСТОК КРЮКОВО (АЛАБУШЕВО) – ОБУХОВО)» (2 ЭТАП – СТРОИТЕЛЬСТВО УЧАСТКА ВЕЛИКИЙ НОВГОРОД ВСМ (ИСКЛ.) – ВАЛДАЙ ВСМ (ИСКЛ.))
- КАДАСТРОВЫХ КВАРТАЛОВ, СВЕДЕНИЯ О КОТОРЫХ СОДЕРЖАТСЯ В ЕФРН
- ЗЕМЕЛЬНЫХ УЧАСТКОВ, СВЕДЕНИЯ О КОТОРЫХ СОДЕРЖАТСЯ В ЕФРН
- ОБРАЗУЕМЫХ ЗЕМЕЛЬНЫХ УЧАСТКОВ, ПРЕДОСТАВЛЯЕМЫХ НА ПЕРИОД ЭКСПЛУАТАЦИИ, С УСЛОВНЫМИ НОМЕРАМИ
- ИЗМЕНЯЕМЫХ ЗЕМЕЛЬНЫХ УЧАСТКОВ

ПОЯСНИТЕЛЬНЫЕ НАДПИСИ

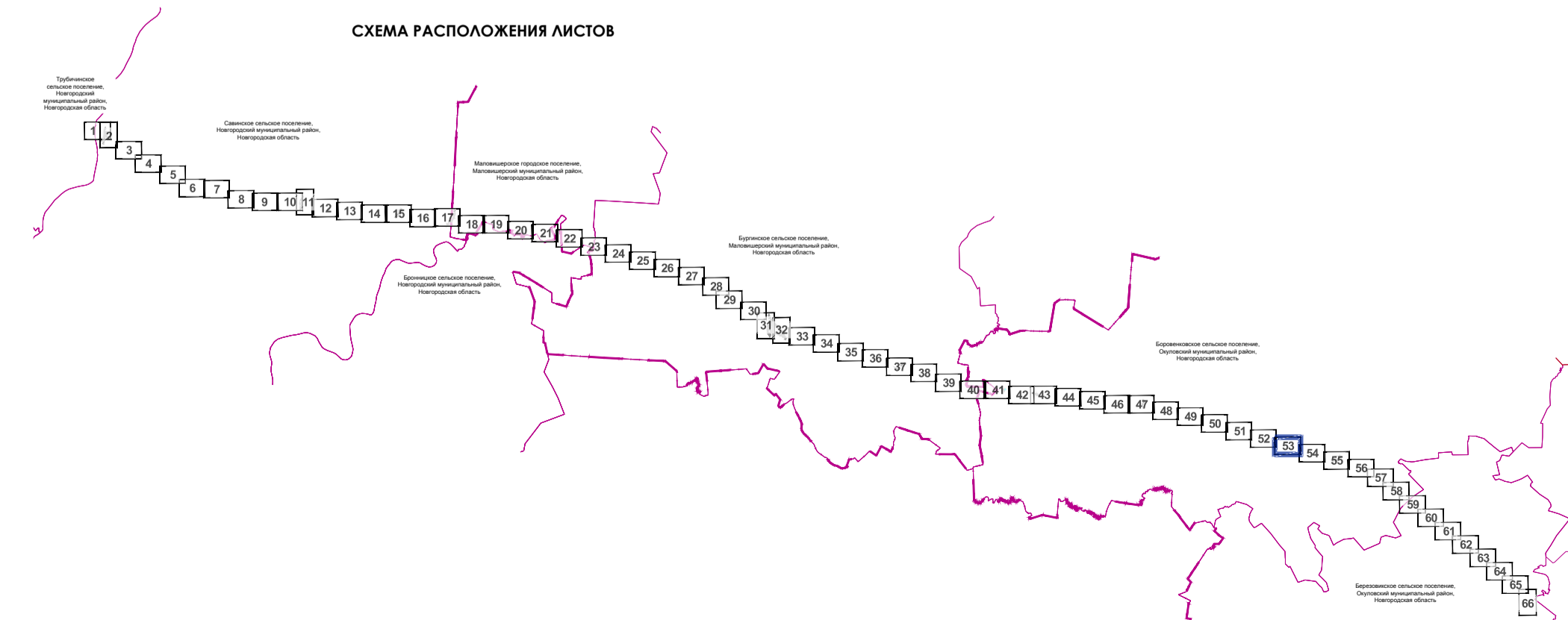
53:11:1200312 НОМЕР КАДАСТРОВОГО КВАРТАЛА, СВЕДЕНИЯ О КОТОРОМ СОДЕРЖАТСЯ В ЕФРН

53:11:1200312:7 КАДАСТРОВЫЙ НОМЕР ЗЕМЕЛЬНОГО УЧАСТКА, СВЕДЕНИЯ О КОТОРОМ СОДЕРЖАТСЯ В ЕФРН

ЛИНИЯ СОВМЕЩЕНИЯ С ЛИСТОМ 52

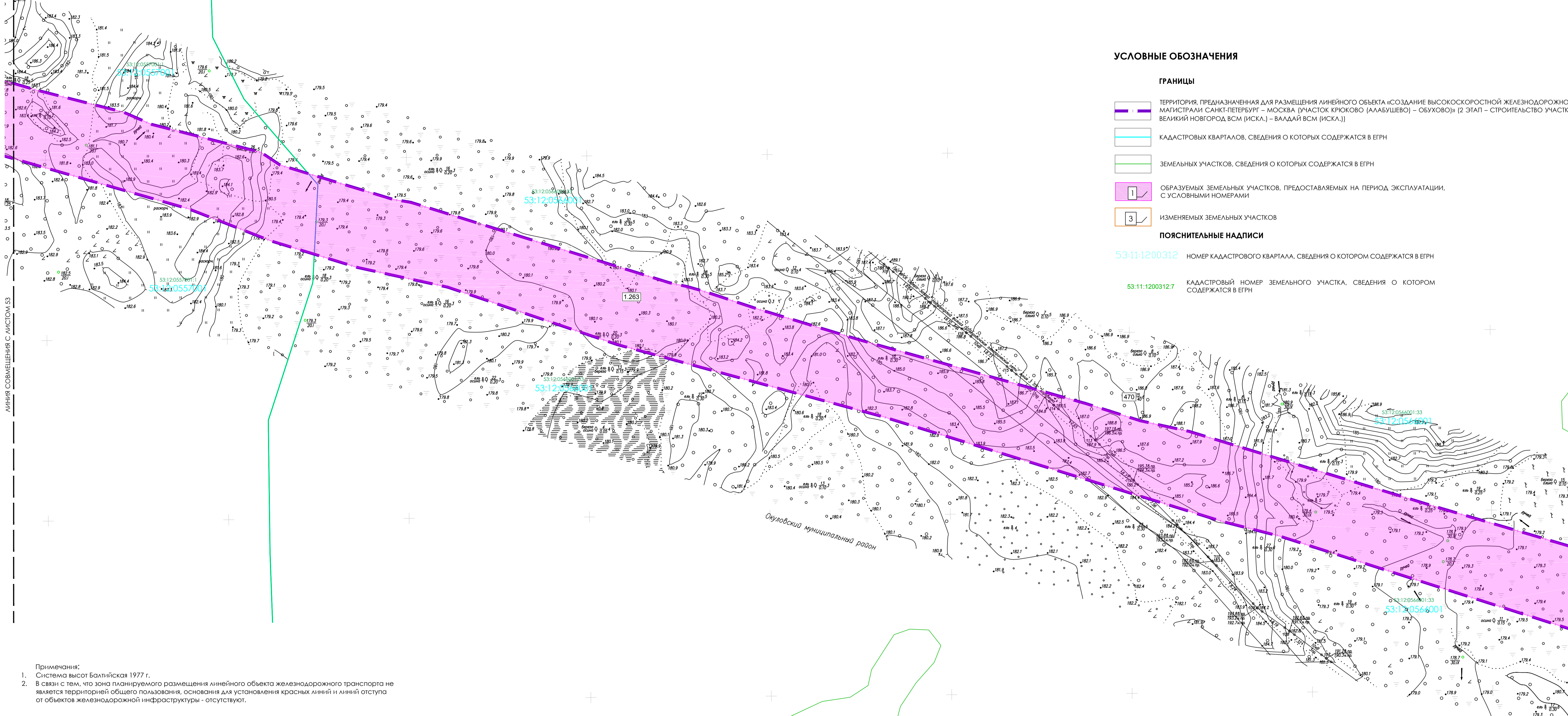

ЛИНИЯ СОВМЕЩЕНИЯ С ЛИСТОМ 54

- Примечания:
1. Система высот Балтийская 1977 г.
 2. В связи с тем, что зона планируемого размещения линейного объекта железнодорожного транспорта не является территорией общего пользования, основания для установления красных линий и линий отступа от объектов железнодорожной инфраструктуры - отсутствуют.



				Новгородская область Новгородский муниципальный район, с/поселение Боровицкое, с/поселение Бороздино Маловишерский муниципальный район, городское поселение Маловишерское, с/поселение Буринское Окуловский муниципальный район, с/поселение Боровицкое, Боровицкое			
				Документация по планировке территории (проект планировки территории и проект межевания территории) для размещения объекта: «Создание высокоскоростной железнодорожной магистрали Санкт-Петербург – Москва (участок Крюково (Алабушево) – Обухово)» (2 этап – строительство участка Великий Новгород ВСМ (искл.) – Валдай ВСМ (искл.))			
Изм.	Кол.уч.	№ докум.	Подпись	Дата	Стандия	Лист	Листов
Разработал		Давранская		07.2024	ПМТ	53	66
Проверил		Варонина		07.2024			
Нач.отдела		Сазанова		07.2024			
Основная часть проекта межевания территории					Чертеж межевания территории М 1:2000		

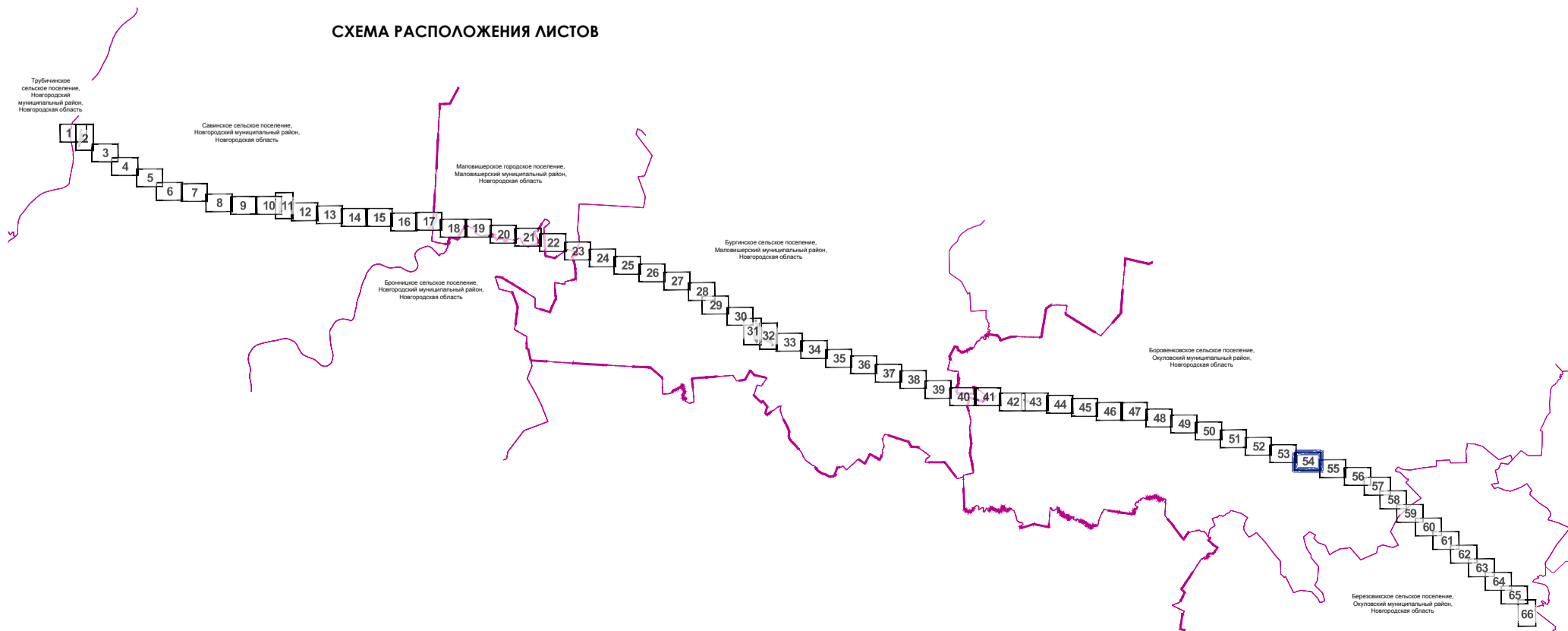
ДОКУМЕНТАЦИЯ ПО ПЛАНИРОВКЕ ТЕРРИТОРИИ (ПРОЕКТ ПЛАНИРОВКИ ТЕРРИТОРИИ И ПРОЕКТ МЕЖЕВАНИЯ ТЕРРИТОРИИ)
для размещения объекта: "СОЗДАНИЕ ВЫСОКОСКОРОСТНОЙ ЖЕЛЕЗНОДОРОЖНОЙ МАГИСТРАЛИ САНКТ-ПЕТЕРБУРГ - МОСКВА (УЧАСТОК КРЮКОВО (АЛАБУШЕВО) - ОБУХОВО)"
(2 ЭТАП - СТРОИТЕЛЬСТВО УЧАСТКА ВЕЛИКИЙ НОВГОРОД ВСМ (ИСКЛ.) - ВАЛДАЙ ВСМ (ИСКЛ.))
ЧЕРТЕЖ МЕЖЕВАНИЯ ТЕРРИТОРИИ



УСЛОВНЫЕ ОБОЗНАЧЕНИЯ

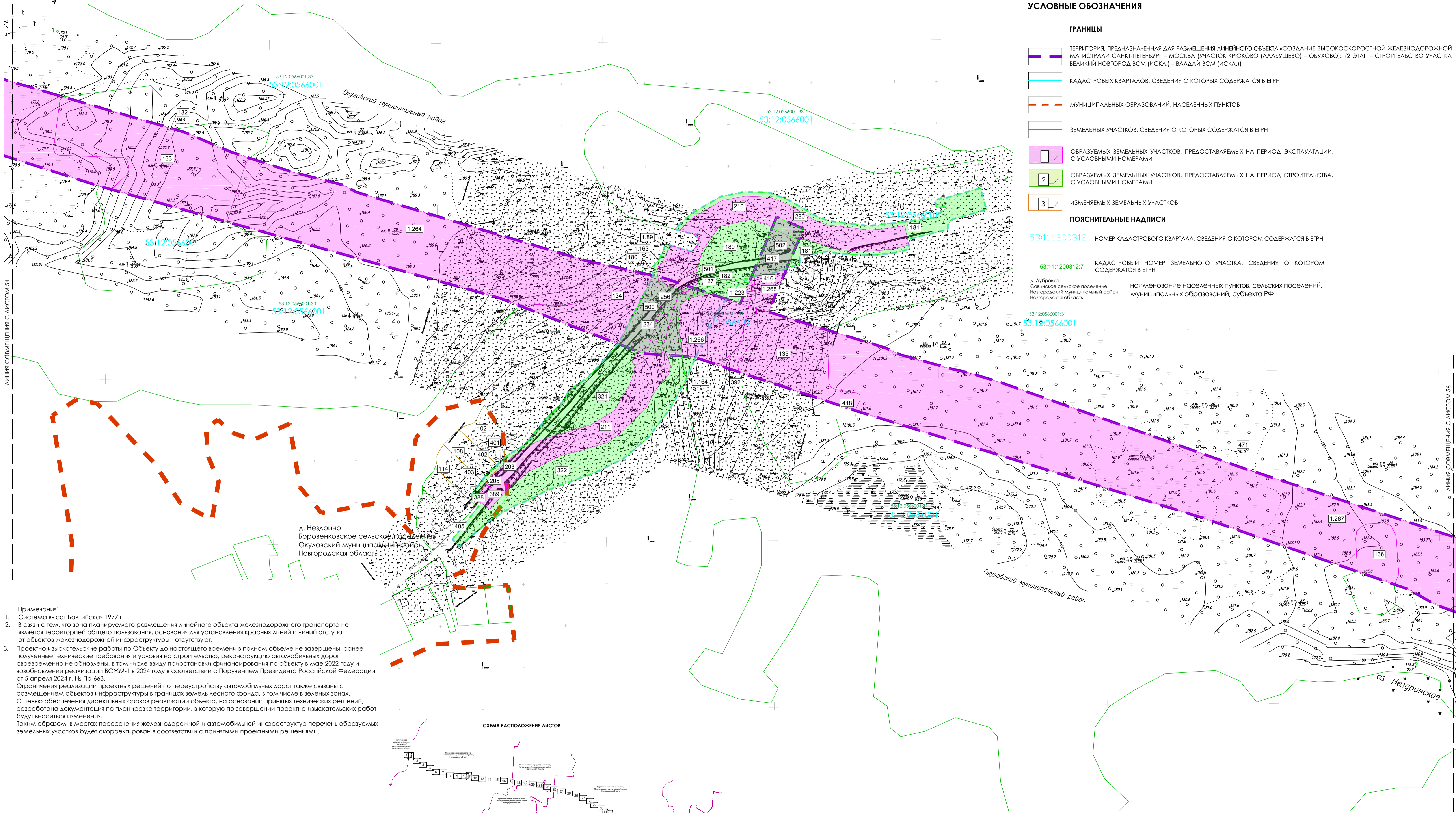

- ГРАНИЦЫ**
- ТЕРРИТОРИЯ, ПРЕДНАЗНАЧЕННАЯ ДЛЯ РАЗМЕЩЕНИЯ ЛИНЕЙНОГО ОБЪЕКТА «СОЗДАНИЕ ВЫСОКОСКОРОСТНОЙ ЖЕЛЕЗНОДОРОЖНОЙ МАГИСТРАЛИ САНКТ-ПЕТЕРБУРГ – МОСКВА (УЧАСТОК КРЮКОВО (АЛАБУШЕВО) – ОБУХОВО)» (2 ЭТАП – СТРОИТЕЛЬСТВО УЧАСТКА ВЕЛИКИЙ НОВГОРОД ВСМ (ИСКЛ.) – ВАЛДАЙ ВСМ (ИСКЛ.))
 - КАДАСТРОВЫХ КВАРТАЛОВ, СВЕДЕНИЯ О КОТОРЫХ СОДЕРЖАТСЯ В ЕГРН
 - ЗЕМЕЛЬНЫХ УЧАСТКОВ, СВЕДЕНИЯ О КОТОРЫХ СОДЕРЖАТСЯ В ЕГРН
 - ОБРАЗУЕМЫХ ЗЕМЕЛЬНЫХ УЧАСТКОВ, ПРЕДОСТАВЛЯЕМЫХ НА ПЕРИОД ЭКСПЛУАТАЦИИ, С УСЛОВНЫМИ НОМЕРАМИ
 - ИЗМЕНЯЕМЫХ ЗЕМЕЛЬНЫХ УЧАСТКОВ
- ПОЯСНИТЕЛЬНЫЕ НАДПИСИ**
- 53:11:1200312 НОМЕР КАДАСТРОВОГО КВАРТАЛА, СВЕДЕНИЯ О КОТОРОМ СОДЕРЖАТСЯ В ЕГРН
 - 53:11:1200312:7 КАДАСТРОВЫЙ НОМЕР ЗЕМЕЛЬНОГО УЧАСТКА, СВЕДЕНИЯ О КОТОРОМ СОДЕРЖАТСЯ В ЕГРН

- Примечания:**
1. Система высот Балтийская 1977 г.
 2. В связи с тем, что зона планируемого размещения линейного объекта железнодорожного транспорта не является территорией общего пользования, основания для установления красных линий и линии отступа от объектов железнодорожной инфраструктуры - отсутствуют.



				Новгородская область Новгородский муниципальный район, с/пос. пос. Ветвицкое, с/пос. пос. Бороздино Мухоморский муниципальный район, с/пос. пос. Мухоморское, с/пос. пос. Буринское Окуловский муниципальный район, с/пос. пос. Боровицкое, с/пос. пос. Боровицкое		
				Документация по планировке территории (проект планировки территории и проект межевания территории) для размещения объекта: «Создание высокоскоростной железнодорожной магистрали Санкт-Петербург – Москва (участок Крюково (Алабушево) – Обухово)» (2 этап – Строительство участка Великий Новгород ВСМ (Искл.) – Валдай ВСМ (Искл.))		
Изм.	Кол.уч.	N докум.	Подпись	Дата	Стр./Лист	Листов
Разработал		Давранская		07.2024	Основная часть проекта межевания территории	54 / 66
Проверил		Варонина		07.2024		
Нач.отдела		Сазанова		07.2024		
				Чертеж межевания территории М 1:2000		

ДОКУМЕНТАЦИЯ ПО ПЛАНИРОВКЕ ТЕРРИТОРИИ (ПРОЕКТ ПЛАНИРОВКИ ТЕРРИТОРИИ И ПРОЕКТ МЕЖЕВАНИЯ ТЕРРИТОРИИ)
для размещения объекта: "СОЗДАНИЕ ВЫСОКОСКОРОСТНОЙ ЖЕЛЕЗНОДОРОЖНОЙ МАГИСТРАЛИ САНКТ-ПЕТЕРБУРГ - МОСКВА (УЧАСТОК КРЮКОВО (АЛАБУШЕВО) - ОБУХОВО)"
(2 ЭТАП - СТРОИТЕЛЬСТВО УЧАСТКА ВЕЛИКИЙ НОВГОРОД ВСМ (ИСКЛ.) - ВАЛДАЙ ВСМ (ИСКЛ.))
ЧЕРТЕЖ МЕЖЕВАНИЯ ТЕРРИТОРИИ



УСЛОВНЫЕ ОБОЗНАЧЕНИЯ

ГРАНИЦЫ

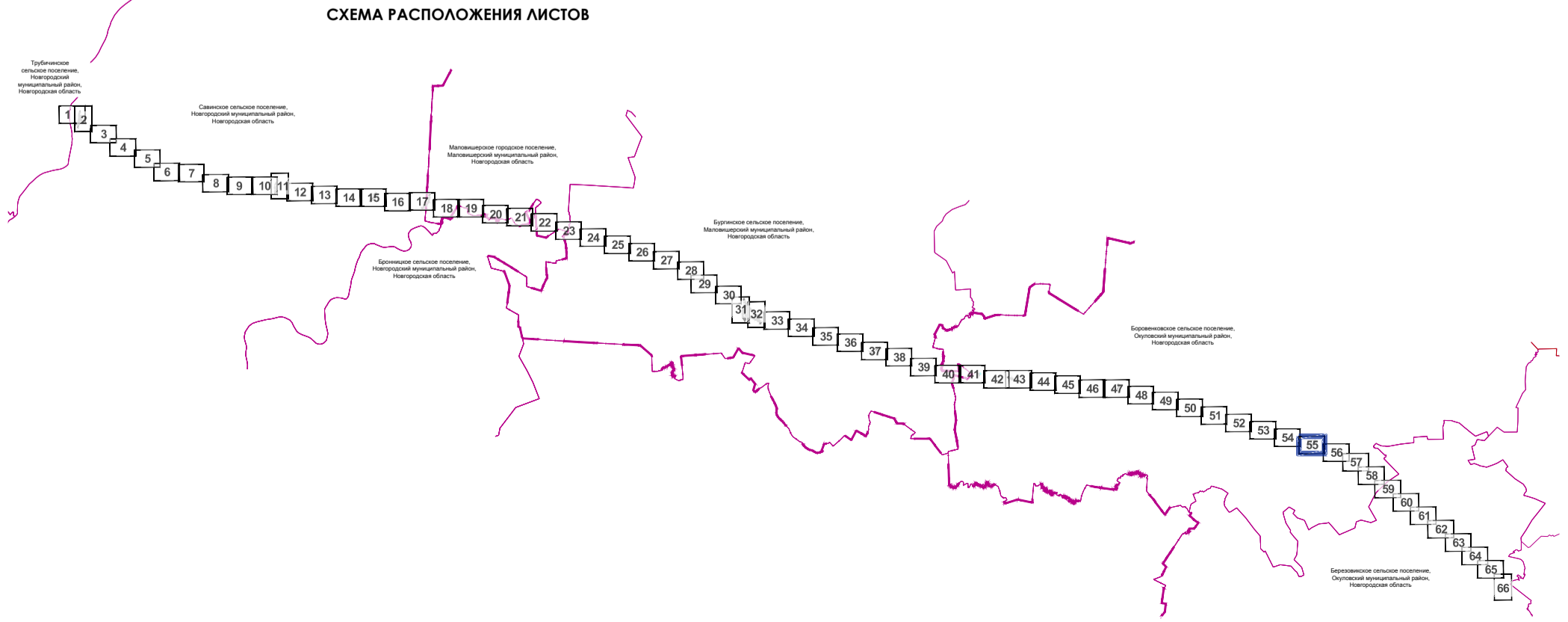
- ТЕРРИТОРИЯ, ПРЕДНАЗНАЧЕННАЯ ДЛЯ РАЗМЕЩЕНИЯ ЛИНЕЙНОГО ОБЪЕКТА «СОЗДАНИЕ ВЫСОКОСКОРОСТНОЙ ЖЕЛЕЗНОДОРОЖНОЙ МАГИСТРАЛИ САНКТ-ПЕТЕРБУРГ – МОСКВА (УЧАСТОК КРЮКОВО (АЛАБУШЕВО) – ОБУХОВО)» (2 ЭТАП – СТРОИТЕЛЬСТВО УЧАСТКА ВЕЛИКИЙ НОВГОРОД ВСМ (ИСКЛ.) – ВАЛДАЙ ВСМ (ИСКЛ.))
- КАДАСТРОВЫХ КВАРТАЛОВ, СВЕДЕНИЯ О КОТОРЫХ СОДЕРЖАТСЯ В ЕГРН
- МУНИЦИПАЛЬНЫХ ОБРАЗОВАНИЙ, НАСЕЛЕННЫХ ПУНКТОВ
- ЗЕМЕЛЬНЫХ УЧАСТКОВ, СВЕДЕНИЯ О КОТОРЫХ СОДЕРЖАТСЯ В ЕГРН
- ОБРАЗУЕМЫХ ЗЕМЕЛЬНЫХ УЧАСТКОВ, ПРЕДОСТАВЛЯЕМЫХ НА ПЕРИОД ЭКСПЛУАТАЦИИ, С УСЛОВНЫМИ НОМЕРАМИ
- ОБРАЗУЕМЫХ ЗЕМЕЛЬНЫХ УЧАСТКОВ, ПРЕДОСТАВЛЯЕМЫХ НА ПЕРИОД СТРОИТЕЛЬСТВА, С УСЛОВНЫМИ НОМЕРАМИ
- ИЗМЕНЯЕМЫХ ЗЕМЕЛЬНЫХ УЧАСТКОВ

ПОЯСНИТЕЛЬНЫЕ НАДПИСИ

- 53:11:1200312 НОМЕР КАДАСТРОВОГО КВАРТАЛА, СВЕДЕНИЯ О КОТОРОМ СОДЕРЖАТСЯ В ЕГРН
- 53:11:1200312/7 КАДАСТРОВЫЙ НОМЕР ЗЕМЕЛЬНОГО УЧАСТКА, СВЕДЕНИЯ О КОТОРОМ СОДЕРЖАТСЯ В ЕГРН
- д. Дубровка
Савинское сельское поселение,
Новгородский муниципальный район,
Новгородская область
наименование населенных пунктов, сельских поселений,
муниципальных образований, субъекта РФ

Примечания:


1. Система высот Балтийская 1977 г.
2. В связи с тем, что зона планируемого размещения линейного объекта железнодорожного транспорта не является территорией общего пользования, основания для установления красных линий и линий отступа от объектов железнодорожной инфраструктуры - отсутствуют.
3. Проектно-изыскательские работы по Объекту до настоящего времени в полном объеме не завершены, ранее полученные технические требования и условия на строительство, реконструкцию автомобильных дорог своевременно не обновлены, в том числе ввиду приостановки финансирования по объекту в мае 2022 году и возобновлении реализации ВСЖМ-1 в 2024 году в соответствии с Поручением Президента Российской Федерации от 5 апреля 2024 г. № Пр-643.
Ограничения реализации проектных решений по переустройству автомобильных дорог также связаны с размещением объектов инфраструктуры в границах земель лесного фонда, в том числе в зеленых зонах. С целью обеспечения директивных сроков реализации объекта, на основании принятых технических решений, разработана документация по планировке территории, в которую по завершении проектно-изыскательских работ будут вноситься изменения.
Таким образом, в местах пересечения железнодорожной и автомобильной инфраструктур перечень образуемых земельных участков будет скорректирован в соответствии с принятыми проектными решениями.



				Новгородская область Новгородский муниципальный район, сельское поселение Бурбачинское, Савинское сельское поселение, Муниципальное образование «Окуловский район», городское поселение Мокшанское, сельское поселение Бурбачинское, Сельское поселение Борзовское, Борзовское				
				Документация по планировке территории (проект планировки территории и проект межевания территории) для размещения объекта: «Создание высокоскоростной железнодорожной магистрали Санкт-Петербург – Москва (участок Крюково (Алабушево) – Обухово)» (2 этап – Строительство участка Великий Новгород ВСМ (ИСКЛ.) – Валдай ВСМ (ИСКЛ.))				
Изм.	Кол.уч.	№ докум.	Подпись	Дата	Основная часть проекта межевания территории	Стр.	Лист	Листов
Разработал	Иларанский			07.2024		ПМТ	55	66
Проверил	Варонина			07.2024				
Нач. отдела	Сазанова			07.2024				
				Чертёж межевания территории М 1:2000				

ДОКУМЕНТАЦИЯ ПО ПЛАНИРОВКЕ ТЕРРИТОРИИ (ПРОЕКТ ПЛАНИРОВКИ ТЕРРИТОРИИ И ПРОЕКТ МЕЖЕВАНИЯ ТЕРРИТОРИИ)
для размещения объекта: "СОЗДАНИЕ ВЫСОКОСКОРОСТНОЙ ЖЕЛЕЗНОДОРОЖНОЙ МАГИСТРАЛИ САНКТ-ПЕТЕРБУРГ - МОСКВА (УЧАСТОК КРЮКОВО (АЛАБУШЕВО) - ОБУХОВО)"
(2 ЭТАП - СТРОИТЕЛЬСТВО УЧАСТКА ВЕЛИКИЙ НОВГОРОД ВСМ (ИСКЛ.) - ВАЛДАЙ ВСМ (ИСКЛ.))

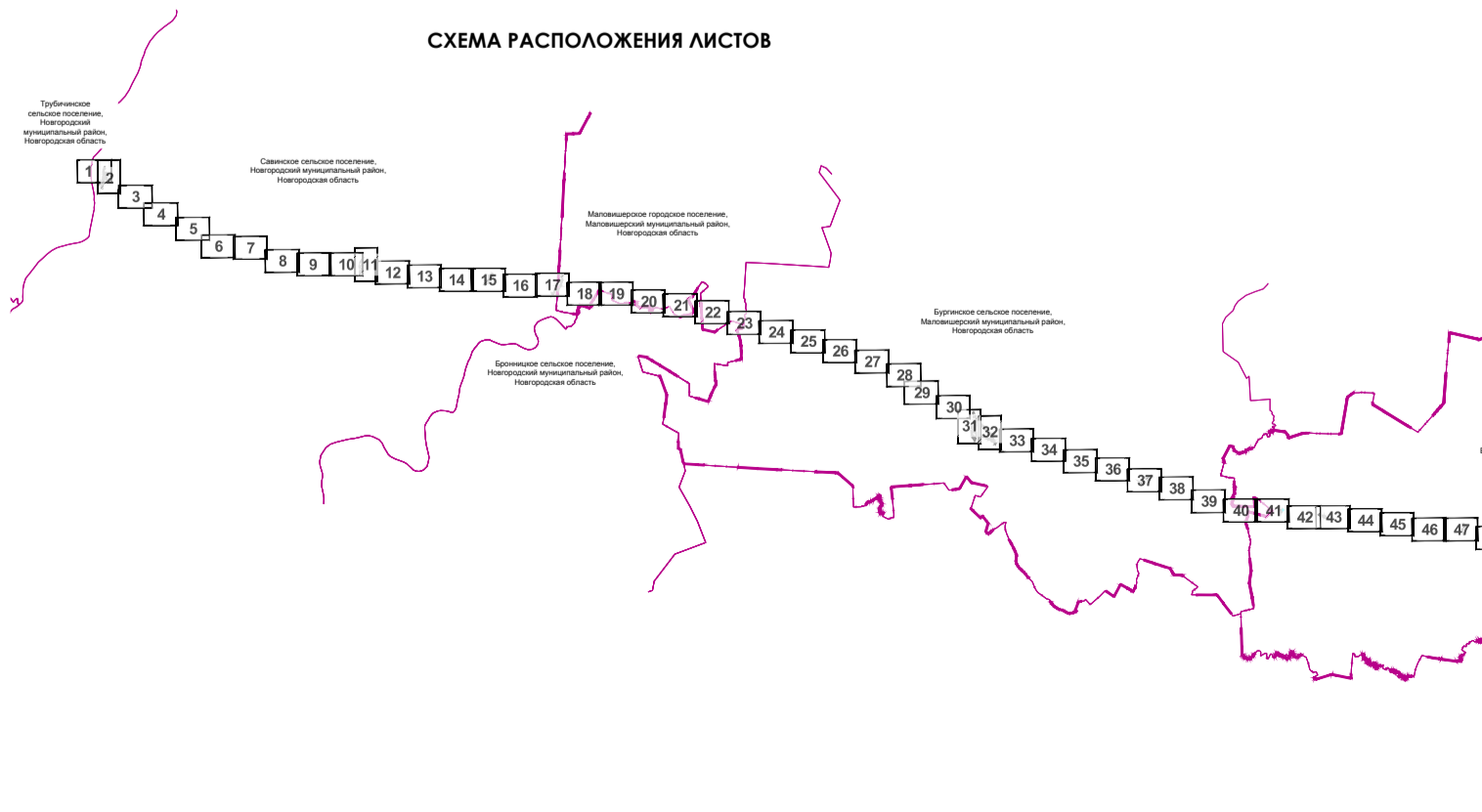
ЧЕРТЕЖ МЕЖЕВАНИЯ ТЕРРИТОРИИ



УСЛОВНЫЕ ОБОЗНАЧЕНИЯ

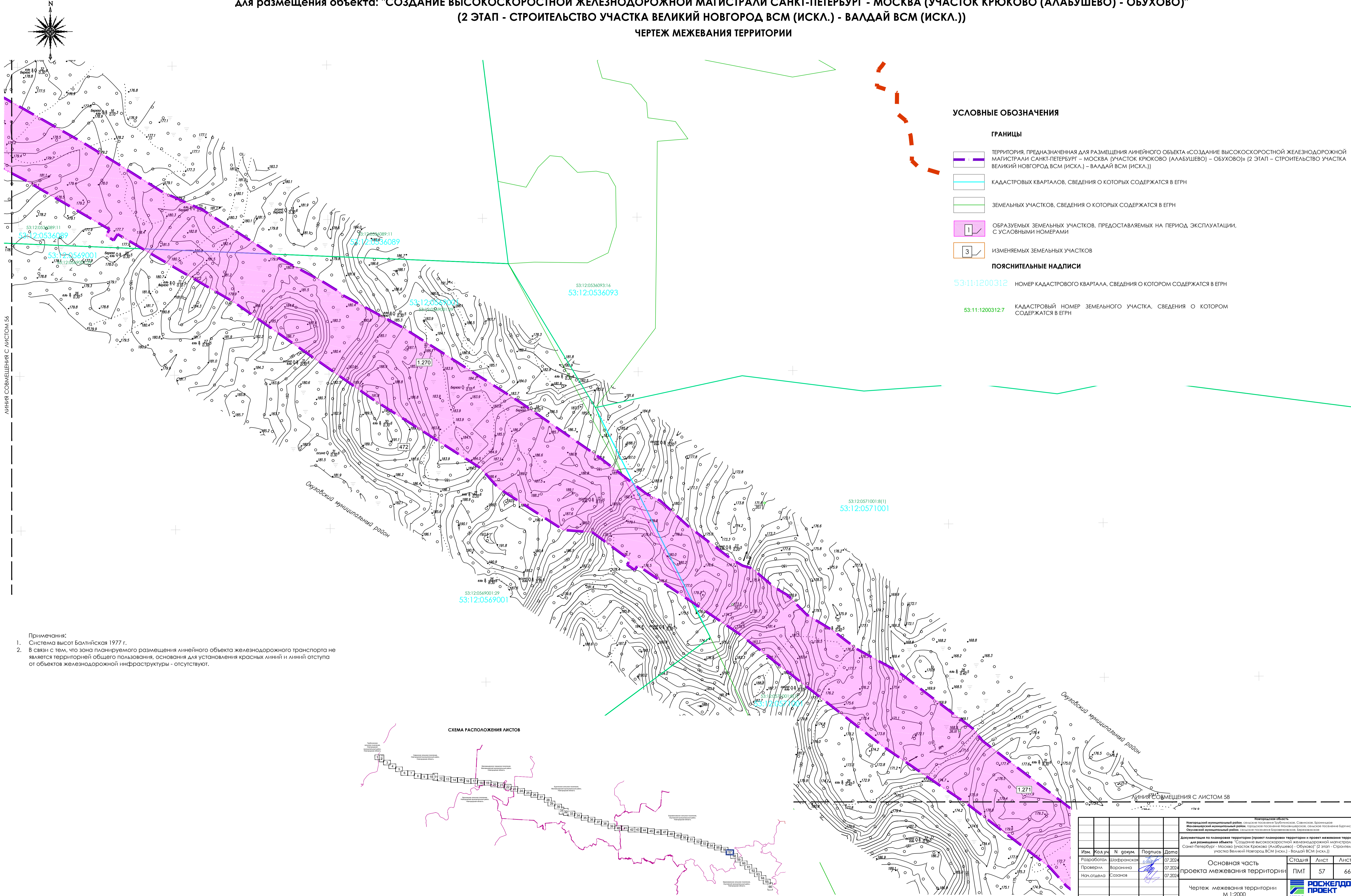
- ГРАНИЦЫ**
- ТЕРРИТОРИЯ, ПРЕДНАЗНАЧЕННАЯ ДЛЯ РАЗМЕЩЕНИЯ ЛИНЕЙНОГО ОБЪЕКТА «СОЗДАНИЕ ВЫСОКОСКОРОСТНОЙ ЖЕЛЕЗНОДОРОЖНОЙ МАГИСТРАЛИ САНКТ-ПЕТЕРБУРГ – МОСКВА (УЧАСТОК КРЮКОВО (АЛАБУШЕВО) – ОБУХОВО)» (2 ЭТАП – СТРОИТЕЛЬСТВО УЧАСТКА ВЕЛИКИЙ НОВГОРОД ВСМ (ИСКЛ.) – ВАЛДАЙ ВСМ (ИСКЛ.))
 - ТЕРРИТОРИЯ, ПРЕДНАЗНАЧЕННАЯ ДЛЯ РАЗМЕЩЕНИЯ ЛИНЕЙНЫХ ОБЪЕКТОВ, ПОДЛЕЖАЩИХ РЕКОНСТРУКЦИИ В СВЯЗИ С ИЗМЕНЕНИЕМ ИХ МЕСТОПОЛОЖЕНИЯ
 - МУНИЦИПАЛЬНЫХ ОБРАЗОВАНИЙ, НАСЕЛЕННЫХ ПУНКТОВ
 - КАДАСТРОВЫХ КВАРТАЛОВ, СВЕДЕНИЯ О КОТОРЫХ СОДЕРЖАТСЯ В ЕГРН
 - ЗЕМЕЛЬНЫХ УЧАСТКОВ, СВЕДЕНИЯ О КОТОРЫХ СОДЕРЖАТСЯ В ЕГРН
 - ОБРАЗУЕМЫХ ЗЕМЕЛЬНЫХ УЧАСТКОВ, ПРЕДОСТАВЛЯЕМЫХ НА ПЕРИОД ЭКСПЛУАТАЦИИ, С УСЛОВНЫМИ НОМЕРАМИ
 - ОБРАЗУЕМЫХ ЗЕМЕЛЬНЫХ УЧАСТКОВ, ПРЕДОСТАВЛЯЕМЫХ НА ПЕРИОД СТРОИТЕЛЬСТВА, С УСЛОВНЫМИ НОМЕРАМИ
 - ИЗМЕНЯЕМЫХ ЗЕМЕЛЬНЫХ УЧАСТКОВ
- ПОЯСНИТЕЛЬНЫЕ НАДПИСИ**
- 53:11:200312 НОМЕР КАДАСТРОВОГО КВАРТАЛА, СВЕДЕНИЯ О КОТОРОМ СОДЕРЖАТСЯ В ЕГРН
 - 53:11:200312:7 КАДАСТРОВЫЙ НОМЕР ЗЕМЕЛЬНОГО УЧАСТКА, СВЕДЕНИЯ О КОТОРОМ СОДЕРЖАТСЯ В ЕГРН
 - д. Дубровка
Савинское сельское поселение,
Новгородский муниципальный район,
Новгородская область
 - наименование населенных пунктов, сельских поселений,
муниципальных образований, субъекта РФ

Примечания:
 1. Система высот Балтийская 1977 г.
 2. В связи с тем, что зона планируемого размещения линейного объекта железнодорожного транспорта не является территорией общего пользования, основания для установления красных линий и линий отступа от объектов железнодорожной инфраструктуры - отсутствуют.



				Новгородская область Новгородский муниципальный район, сельское поселение Боровенское, Савинское сельское поселение, Муниципальный район, городское поселение Валдайское, сельское поселение Буринское, Сельский муниципальный район, сельское поселение Боровенское, Боровенское		
				Документация по планировке территории (проект планировки территории и проект межевания территории) для размещения объекта: «Создание высокоскоростной железнодорожной магистрали Санкт-Петербург – Москва (участок Крюково (Алабушево) – Обухово)» (2 этап – строительство участка Великий Новгород ВСМ (искл.) – Валдай ВСМ (искл.))		
Изм.	Кол.уч.	№ докум.	Подпись	Дата	Основная часть проекта межевания территории	Станд. Лист Листов
				07.2024	ПМТ 56 66	РОСНЕДПРО ЦТЭ
				07.2024		
				07.2024		
				Чертеж межевания территории М 1:2000		

ДОКУМЕНТАЦИЯ ПО ПЛАНИРОВКЕ ТЕРРИТОРИИ (ПРОЕКТ ПЛАНИРОВКИ ТЕРРИТОРИИ И ПРОЕКТ МЕЖЕВАНИЯ ТЕРРИТОРИИ)
для размещения объекта: "СОЗДАНИЕ ВЫСОКОСКОРОСТНОЙ ЖЕЛЕЗНОДОРОЖНОЙ МАГИСТРАЛИ САНКТ-ПЕТЕРБУРГ - МОСКВА (УЧАСТОК КРЮКОВО (АЛАБУШЕВО) - ОБУХОВО)"
(2 ЭТАП - СТРОИТЕЛЬСТВО УЧАСТКА ВЕЛИКИЙ НОВГОРОД ВСМ (ИСКЛ.) - ВАЛДАЙ ВСМ (ИСКЛ.))
ЧЕРТЕЖ МЕЖЕВАНИЯ ТЕРРИТОРИИ



УСЛОВНЫЕ ОБОЗНАЧЕНИЯ

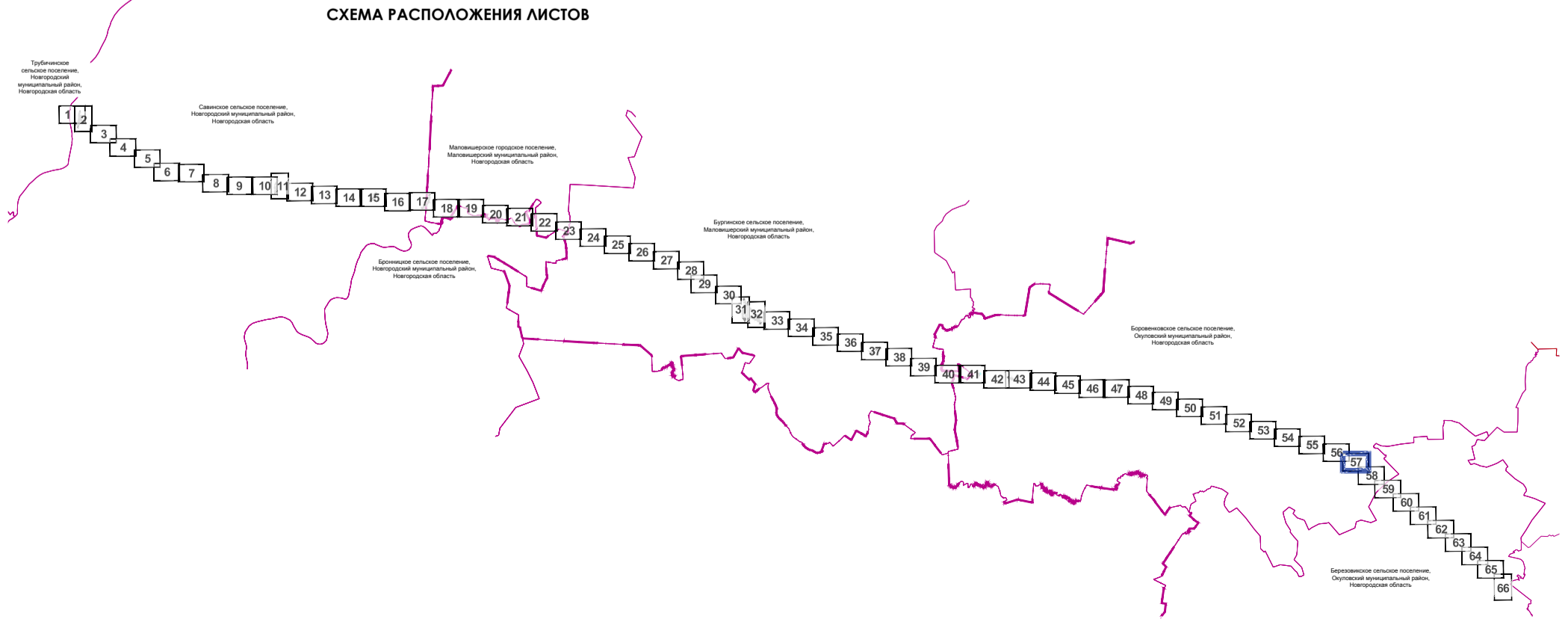
ГРАНИЦЫ

- ТЕРРИТОРИЯ, ПРЕДНАЗНАЧЕННАЯ ДЛЯ РАЗМЕЩЕНИЯ ЛИНЕЙНОГО ОБЪЕКТА «СОЗДАНИЕ ВЫСОКОСКОРОСТНОЙ ЖЕЛЕЗНОДОРОЖНОЙ МАГИСТРАЛИ САНКТ-ПЕТЕРБУРГ – МОСКВА (УЧАСТОК КРЮКОВО (АЛАБУШЕВО) – ОБУХОВО)» (2 ЭТАП – СТРОИТЕЛЬСТВО УЧАСТКА ВЕЛИКИЙ НОВГОРОД ВСМ (ИСКЛ.) – ВАЛДАЙ ВСМ (ИСКЛ.))
- КАДАСТРОВЫХ КВАРТАЛОВ, СВЕДЕНИЯ О КОТОРЫХ СОДЕРЖАТСЯ В ЕФРН
- ЗЕМЕЛЬНЫХ УЧАСТКОВ, СВЕДЕНИЯ О КОТОРЫХ СОДЕРЖАТСЯ В ЕФРН
- ОБРАЗУЕМЫХ ЗЕМЕЛЬНЫХ УЧАСТКОВ, ПРЕДОСТАВЛЯЕМЫХ НА ПЕРИОД ЭКСПЛУАТАЦИИ, С УСЛОВНЫМИ НОМЕРАМИ
- ИЗМЕНЯЕМЫХ ЗЕМЕЛЬНЫХ УЧАСТКОВ

ПОЯСНИТЕЛЬНЫЕ НАДПИСИ

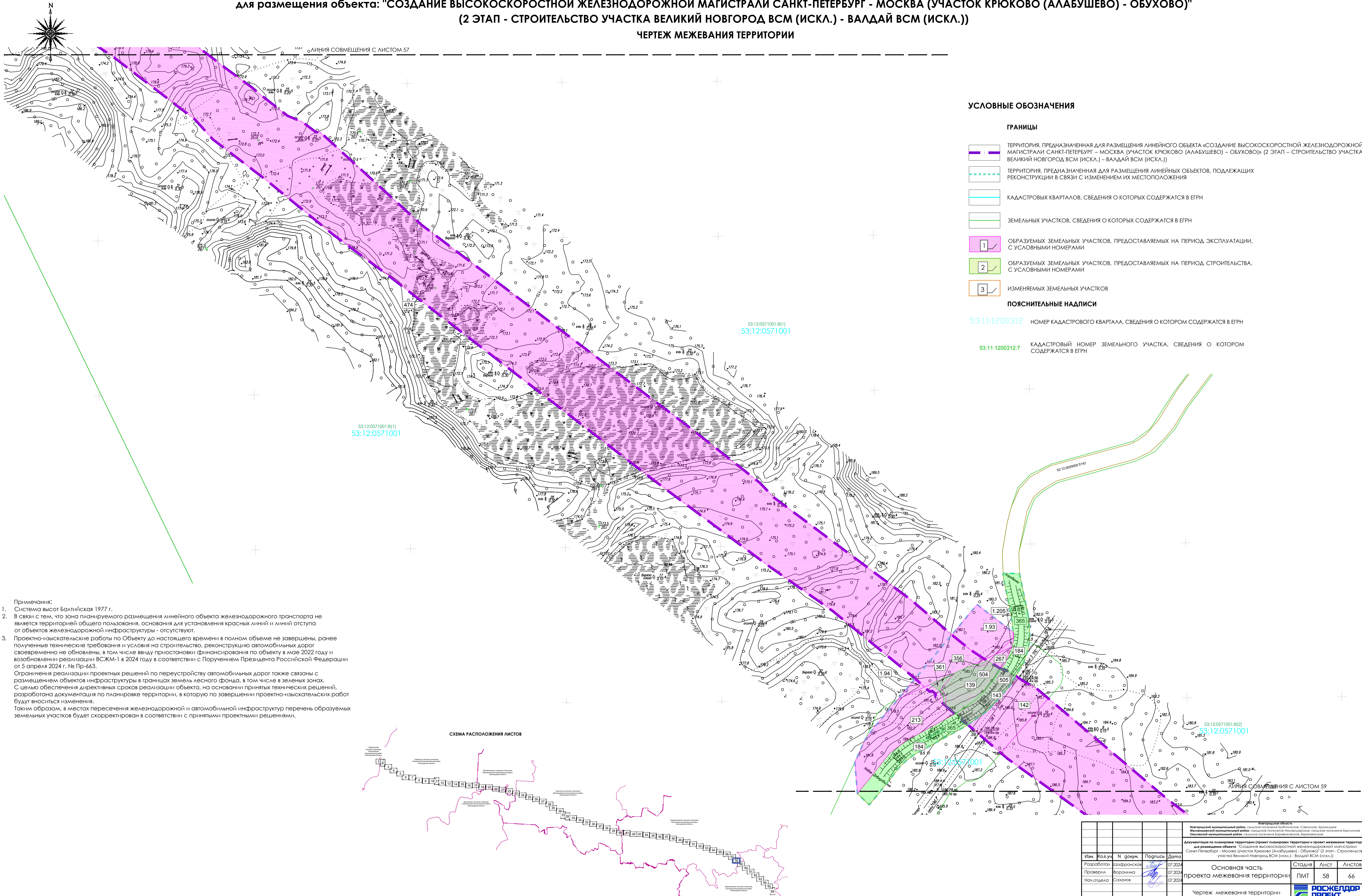
- 53:11:1200312** НОМЕР КАДАСТРОВОГО КВАРТАЛА, СВЕДЕНИЯ О КОТОРОМ СОДЕРЖАТСЯ В ЕФРН
- 53:11:1200312.7** КАДАСТРОВЫЙ НОМЕР ЗЕМЕЛЬНОГО УЧАСТКА, СВЕДЕНИЯ О КОТОРОМ СОДЕРЖАТСЯ В ЕФРН

Примечания:
 1. Система высот Балтийская 1977 г.
 2. В связи с тем, что зона планируемого размещения линейного объекта железнодорожного транспорта не является территорией общего пользования, основания для установления красных линий и линий отступа от объектов железнодорожной инфраструктуры - отсутствуют.



				Новгородская область Новгородский муниципальный район, с/поселение Труфановское, с/поселение Бороздино Маловишерский муниципальный район, городское поселение Маловишерское, с/поселение Буртинское Окуловский муниципальный район, с/поселение Коровинское, с/поселение Боровинское		
Документация по планировке территории (проект планировки территории и проект межевания территории) для размещения объекта: "Создание высокоскоростной железнодорожной магистрали Санкт-Петербург - Москва (участок Крюково (Алабушево) - Обухово)" (2 этап - Строительство участка Великий Новгород ВСМ (искл.) - Валдай ВСМ (искл.))						
Изм.	Кол.уч.	№ докум.	Подпись	Дата	Основная часть проекта межевания территории	Стр./Лист
						57 / 66
Разработал	Проверил	Нач.отдела	Сазанова	07.2024	07.2024	07.2024
Чертеж межевания территории М 1:2000						РОСНЕДПРО ЦТРА

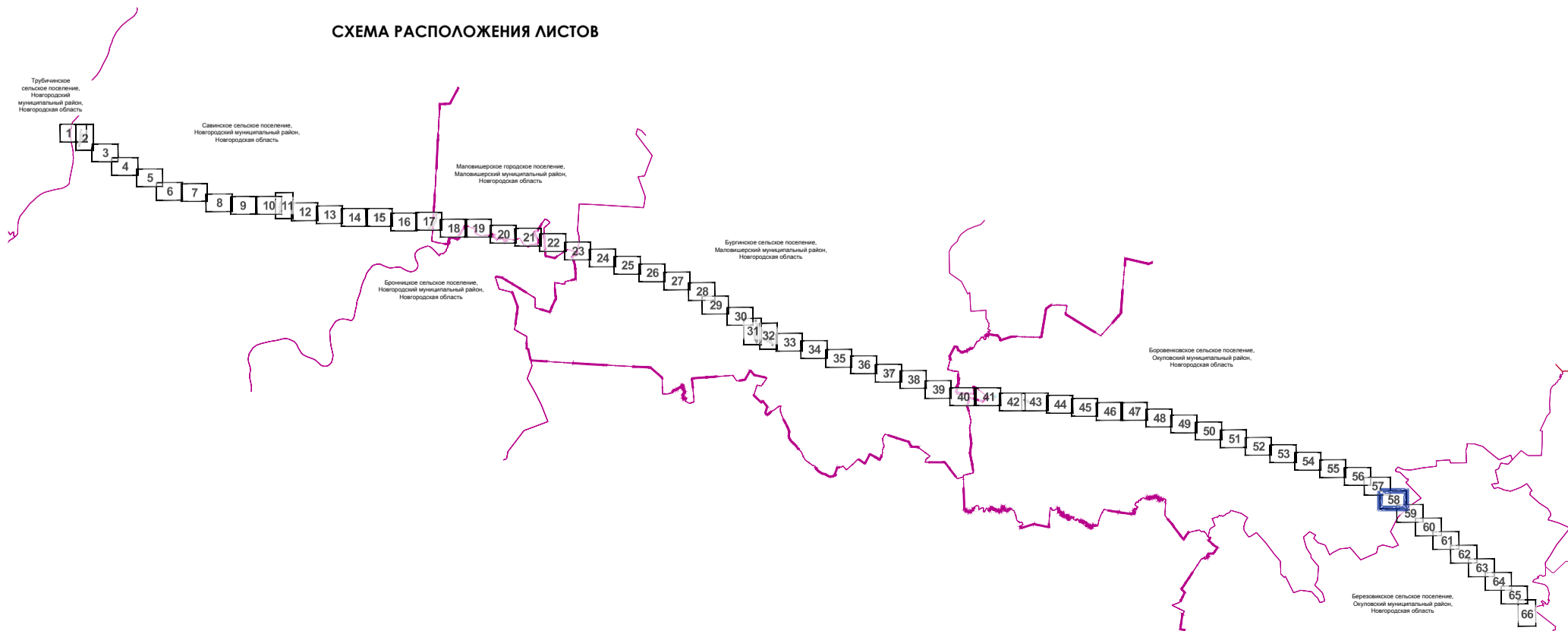
ДОКУМЕНТАЦИЯ ПО ПЛАНИРОВКЕ ТЕРРИТОРИИ (ПРОЕКТ ПЛАНИРОВКИ ТЕРРИТОРИИ И ПРОЕКТ МЕЖЕВАНИЯ ТЕРРИТОРИИ)
для размещения объекта: "СОЗДАНИЕ ВЫСОКОСКОРОСТНОЙ ЖЕЛЕЗНОДОРОЖНОЙ МАГИСТРАЛИ САНКТ-ПЕТЕРБУРГ - МОСКВА (УЧАСТОК КРЮКОВО (АЛАБУШЕВО) - ОБУХОВО)"
(2 ЭТАП - СТРОИТЕЛЬСТВО УЧАСТКА ВЕЛИКИЙ НОВГОРОД ВСМ (ИСКЛ.) - ВАЛДАЙ ВСМ (ИСКЛ.))
ЧЕРТЕЖ МЕЖЕВАНИЯ ТЕРРИТОРИИ



УСЛОВНЫЕ ОБОЗНАЧЕНИЯ

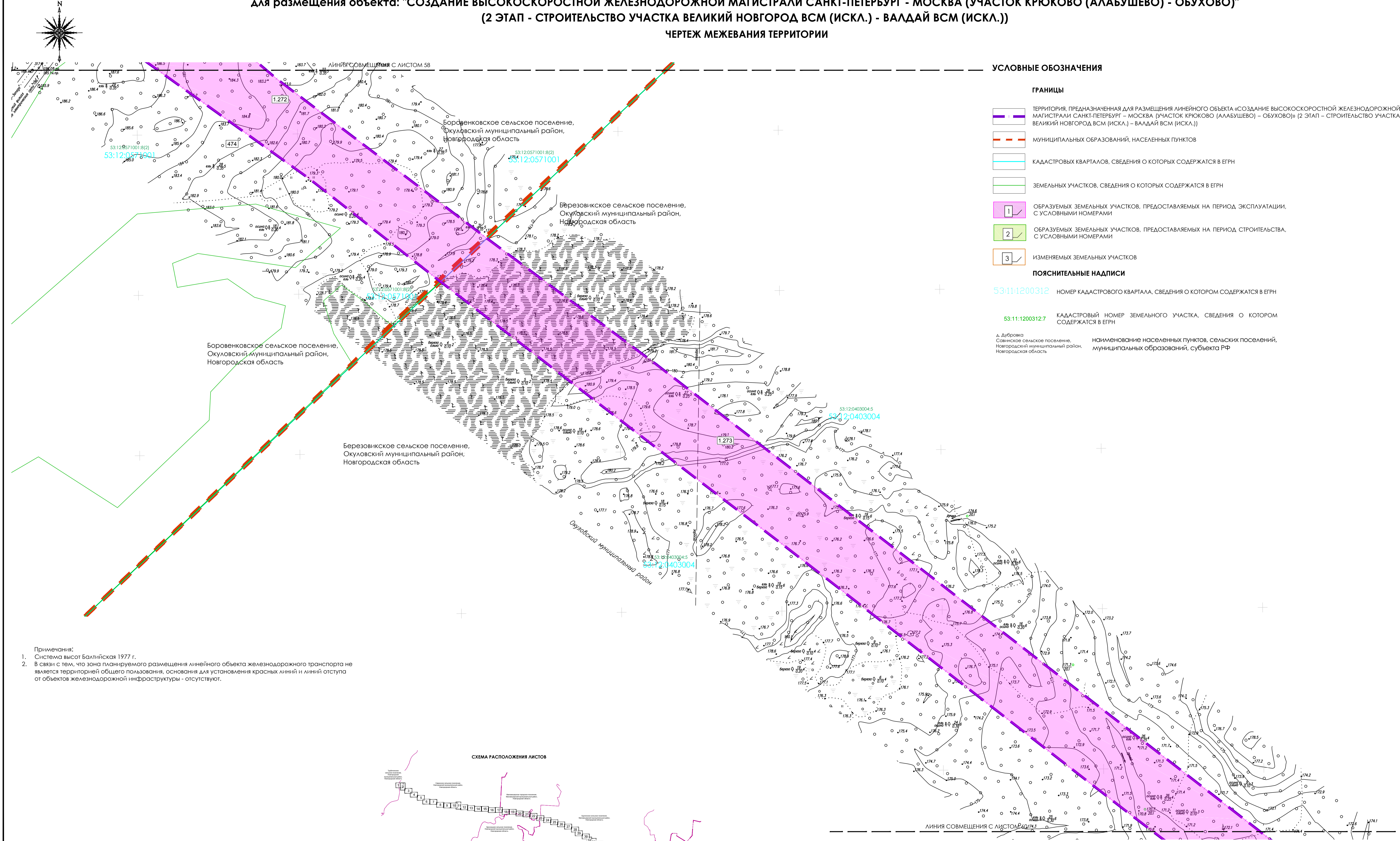
- ГРАНИЦЫ**
- ТЕРРИТОРИЯ, ПРЕДНАЗНАЧЕННАЯ ДЛЯ РАЗМЕЩЕНИЯ ЛИНЕЙНОГО ОБЪЕКТА «СОЗДАНИЕ ВЫСОКОСКОРОСТНОЙ ЖЕЛЕЗНОДОРОЖНОЙ МАГИСТРАЛИ САНКТ-ПЕТЕРБУРГ – МОСКВА (УЧАСТОК КРЮКОВО (АЛАБУШЕВО) – ОБУХОВО)» (2 ЭТАП – СТРОИТЕЛЬСТВО УЧАСТКА ВЕЛИКИЙ НОВГОРОД ВСМ (ИСКЛ.) – ВАЛДАЙ ВСМ (ИСКЛ.))
 - ТЕРРИТОРИЯ, ПРЕДНАЗНАЧЕННАЯ ДЛЯ РАЗМЕЩЕНИЯ ЛИНЕЙНЫХ ОБЪЕКТОВ, ПОДЛЕЖАЩИХ РЕКОНСТРУКЦИИ В СВЯЗИ С ИЗМЕНЕНИЕМ ИХ МЕСТОПОЛОЖЕНИЯ
 - КАДАСТРОВЫХ КВАРТАЛОВ, СВЕДЕНИЯ О КОТОРЫХ СОДЕРЖАТСЯ В ЕГРН
 - ЗЕМЕЛЬНЫХ УЧАСТКОВ, СВЕДЕНИЯ О КОТОРЫХ СОДЕРЖАТСЯ В ЕГРН
- ОБРАЗУЕМЫХ ЗЕМЕЛЬНЫХ УЧАСТКОВ**
- ОБРАЗУЕМЫХ ЗЕМЕЛЬНЫХ УЧАСТКОВ, ПРЕДОСТАВЛЯЕМЫХ НА ПЕРИОД ЭКСПЛУАТАЦИИ, С УСЛОВНЫМИ НОМЕРАМИ
 - ОБРАЗУЕМЫХ ЗЕМЕЛЬНЫХ УЧАСТКОВ, ПРЕДОСТАВЛЯЕМЫХ НА ПЕРИОД СТРОИТЕЛЬСТВА, С УСЛОВНЫМИ НОМЕРАМИ
 - ИЗМЕНЯЕМЫХ ЗЕМЕЛЬНЫХ УЧАСТКОВ
- ПОЯСНИТЕЛЬНЫЕ НАДПИСИ**
- 53:11:1200312** НОМЕР КАДАСТРОВОГО КВАРТАЛА, СВЕДЕНИЯ О КОТОРОМ СОДЕРЖАТСЯ В ЕГРН
 - 53:11:1200312:7** КАДАСТРОВЫЙ НОМЕР ЗЕМЕЛЬНОГО УЧАСТКА, СВЕДЕНИЯ О КОТОРОМ СОДЕРЖАТСЯ В ЕГРН

- Примечания:**
- Система высот Балтийская 1977 г.
 - В связи с тем, что зона планируемого размещения линейного объекта железнодорожного транспорта не является территорией общего пользования, основания для установления красных линий и линий отступа от объектов железнодорожной инфраструктуры - отсутствуют.
 - Проектно-изыскательские работы по Объекту до настоящего времени в полном объеме не завершены, ранее полученные технические требования и условия на строительство, реконструкцию автомобильных дорог своевременно не обновлены, в том числе ввиду приостановки финансирования по объекту в мае 2022 году и возобновлении реализации ВСЖМ-1 в 2024 году в соответствии с Поручением Президента Российской Федерации от 5 апреля 2024 г. № Пр-663. Ограничения реализации проектных решений по переустройству автомобильных дорог также связаны с размещением объектов инфраструктуры в границах земель лесного фонда, в том числе в зеленых зонах. С целью обеспечения директивных сроков реализации объекта, на основании принятых технических решений, разработана документация по планировке территории, в которую по завершении проектно-изыскательских работ будут вноситься изменения. Таким образом, в местах пересечения железнодорожной и автомобильной инфраструктур перечень образуемых земельных участков будет скорректирован в соответствии с принятыми проектными решениями.



				Новгородская область Новгородский муниципальный район, поселок городского типа Боровское, Боровское Новгородский муниципальный район, поселок городского типа Боровское, поселок городского типа Боровское Новгородский муниципальный район, поселок городского типа Боровское, Боровское				
				Документация по планировке территории (проект планировки территории и проект межевания территории) для размещения объекта «Создание высокоскоростной железнодорожной магистрали Санкт-Петербург – Москва (участок Крюково (Алабушево) – Обухово)» (2 этап – Строительство участка Великий Новгород ВСМ (ИСКЛ.) – Валдай ВСМ (ИСКЛ.))				
Изм.	Кол.уч.	№ докум.	Подпись	Дата	Основная часть проекта межевания территории	Стр.	Лист	Листов
Разработал			Варонина	07.2024		ПМТ	58	66
Проверил			Сазанова	07.2024				
				Чертеж межевания территории М 1:2000				

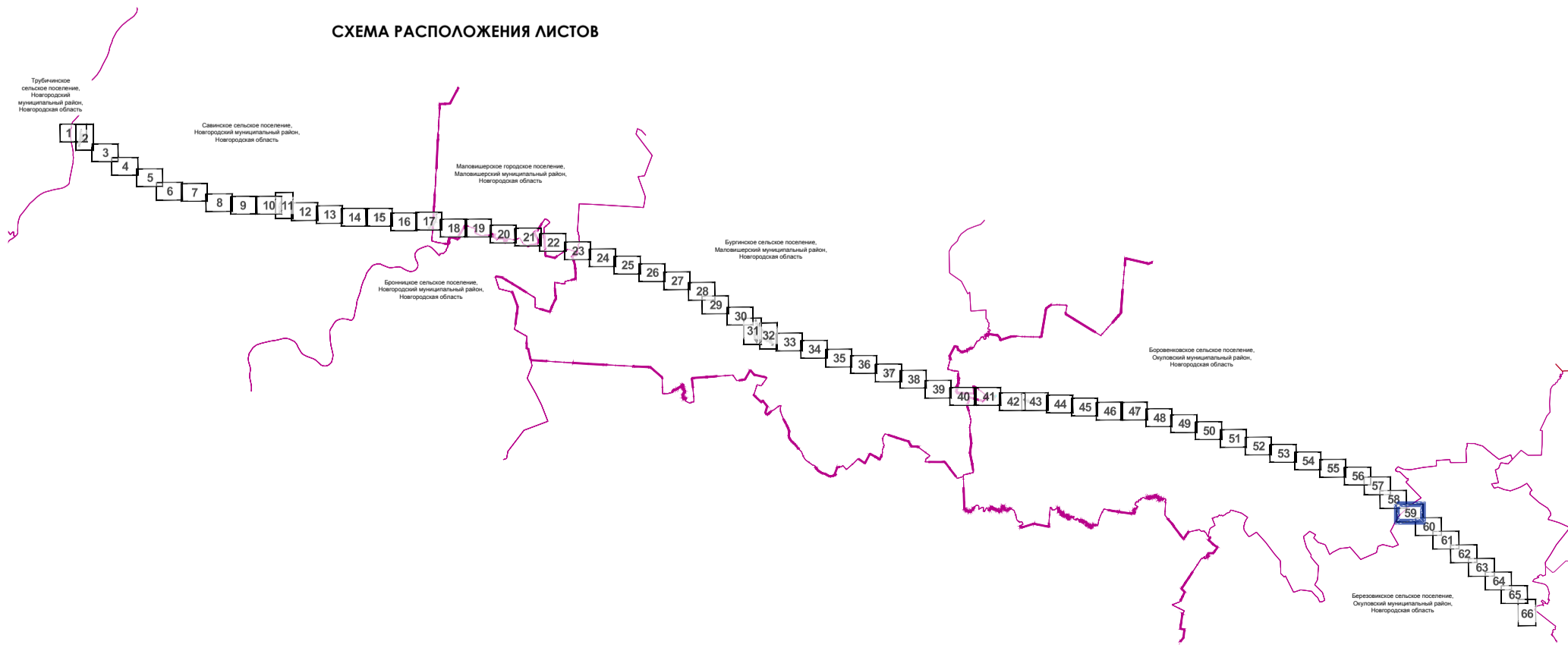
ДОКУМЕНТАЦИЯ ПО ПЛАНИРОВКЕ ТЕРРИТОРИИ (ПРОЕКТ ПЛАНИРОВКИ ТЕРРИТОРИИ И ПРОЕКТ МЕЖЕВАНИЯ ТЕРРИТОРИИ)
для размещения объекта: "СОЗДАНИЕ ВЫСОКОСКОРОСТНОЙ ЖЕЛЕЗНОДОРОЖНОЙ МАГИСТРАЛИ САНКТ-ПЕТЕРБУРГ - МОСКВА (УЧАСТОК КРЮКОВО (АЛАБУШЕВО) - ОБУХОВО)"
(2 ЭТАП - СТРОИТЕЛЬСТВО УЧАСТКА ВЕЛИКИЙ НОВГОРОД ВСМ (ИСКЛ.) - ВАЛДАЙ ВСМ (ИСКЛ.))
ЧЕРТЕЖ МЕЖЕВАНИЯ ТЕРРИТОРИИ



УСЛОВНЫЕ ОБОЗНАЧЕНИЯ

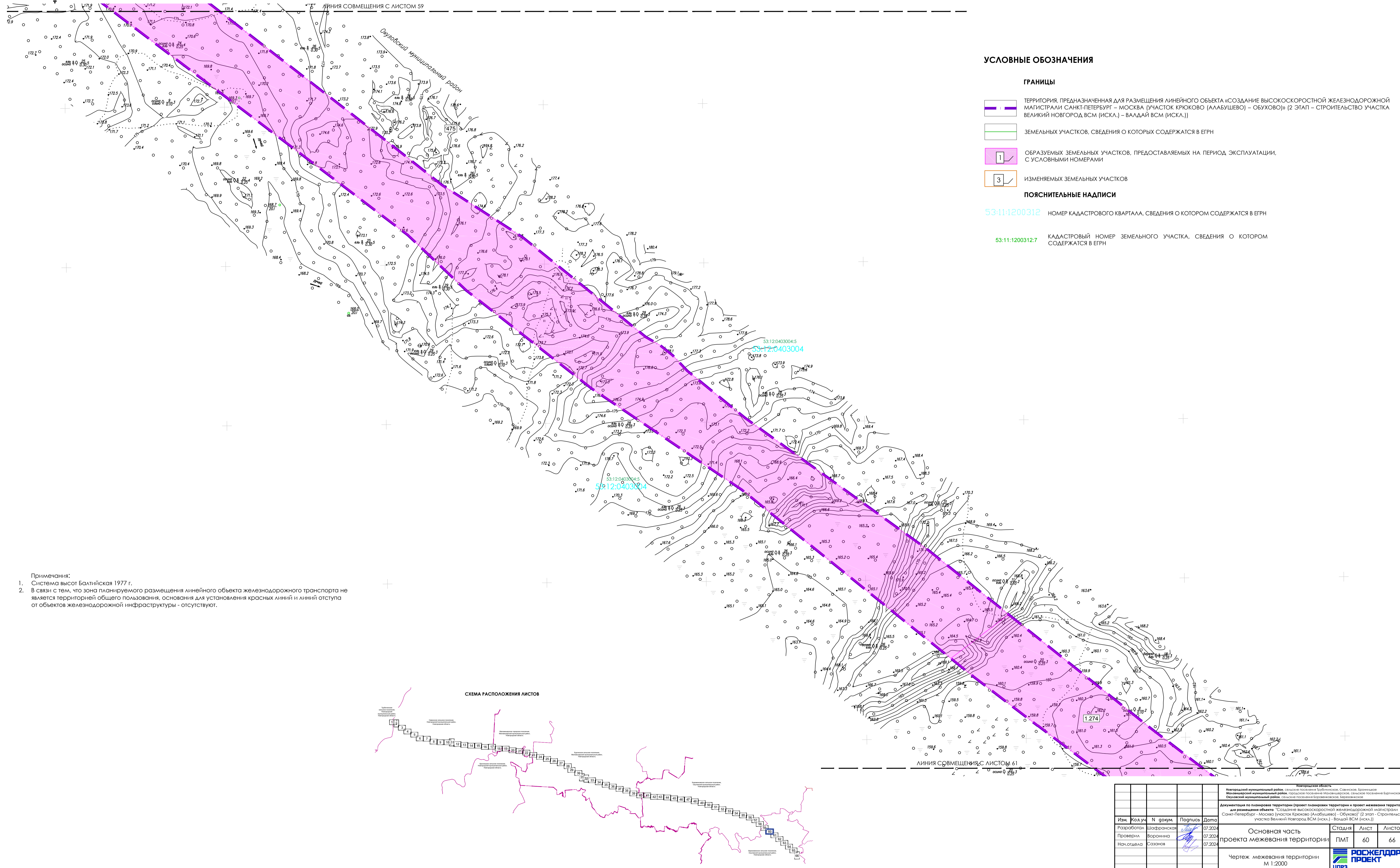

- ГРАНИЦЫ**
- ТЕРРИТОРИЯ, ПРЕДНАЗНАЧЕННАЯ ДЛЯ РАЗМЕЩЕНИЯ ЛИНЕЙНОГО ОБЪЕКТА «СОЗДАНИЕ ВЫСОКОСКОРОСТНОЙ ЖЕЛЕЗНОДОРОЖНОЙ МАГИСТРАЛИ САНКТ-ПЕТЕРБУРГ – МОСКВА (УЧАСТОК КРЮКОВО (АЛАБУШЕВО) – ОБУХОВО)» (2 ЭТАП – СТРОИТЕЛЬСТВО УЧАСТКА ВЕЛИКИЙ НОВГОРОД ВСМ (ИСКЛ.) – ВАЛДАЙ ВСМ (ИСКЛ.))
 - МУНИЦИПАЛЬНЫХ ОБРАЗОВАНИЙ, НАСЕЛЕННЫХ ПУНКТОВ
 - КАДАСТРОВЫХ КВАРТАЛЛОВ, СВЕДЕНИЯ О КОТОРЫХ СОДЕРЖАТСЯ В ЕГРН
 - ЗЕМЕЛЬНЫХ УЧАСТКОВ, СВЕДЕНИЯ О КОТОРЫХ СОДЕРЖАТСЯ В ЕГРН
 - 1 ОБРАЗУЕМЫХ ЗЕМЕЛЬНЫХ УЧАСТКОВ, ПРЕДОСТАВЛЯЕМЫХ НА ПЕРИОД ЭКСПЛУАТАЦИИ, С УСЛОВНЫМИ НОМЕРАМИ
 - 2 ОБРАЗУЕМЫХ ЗЕМЕЛЬНЫХ УЧАСТКОВ, ПРЕДОСТАВЛЯЕМЫХ НА ПЕРИОД СТРОИТЕЛЬСТВА, С УСЛОВНЫМИ НОМЕРАМИ
 - 3 ИЗМЕНЯЕМЫХ ЗЕМЕЛЬНЫХ УЧАСТКОВ
- ПОЯСНИТЕЛЬНЫЕ НАДПИСИ**
- 53:11:1200312 НОМЕР КАДАСТРОВОГО КВАРТАЛА, СВЕДЕНИЯ О КОТОРОМ СОДЕРЖАТСЯ В ЕГРН
 - 53:11:1200312:7 КАДАСТРОВЫЙ НОМЕР ЗЕМЕЛЬНОГО УЧАСТКА, СВЕДЕНИЯ О КОТОРОМ СОДЕРЖАТСЯ В ЕГРН
 - А. Дубровка
Савинское сельское поселение,
Новгородский муниципальный район,
Новгородская область
 - НОИМЕНОВАНИЕ НАСЕЛЕННЫХ ПУНКТОВ, СЕЛЬСКИХ ПОСЕЛЕНИЙ,
МУНИЦИПАЛЬНЫХ ОБРАЗОВАНИЙ, СУБЪЕКТА РФ

- Примечания:**
1. Система высот Балтийская 1977 г.
 2. В связи с тем, что зона планируемого размещения линейного объекта железнодорожного транспорта не является территорией общего пользования, основания для установления красных линий и линии отступа от объектов железнодорожной инфраструктуры - отсутствуют.



Новгородская область Новгородский муниципальный район, сельское поселение Боровиковское, Савинское, Боровицкое, Мокшанское муниципальный район, городское поселение Мокшанское, сельское поселение Бурликовское, Окуловский муниципальный район, сельское поселение Боровиковское, сельское поселение Боровицкое				Новгородская область Новгородский муниципальный район, сельское поселение Боровиковское, Савинское, Боровицкое, Мокшанское муниципальный район, городское поселение Мокшанское, сельское поселение Бурликовское, Окуловский муниципальный район, сельское поселение Боровиковское, сельское поселение Боровицкое		
Документация по планировке территории (проект планировки территории и проект межевания территории) для размещения объекта: "Создание высокоскоростной железнодорожной магистрали Санкт-Петербург - Москва (участок Крюково (Алабушево) - Обухово)" (2 этап - Строительство участка Великий Новгород ВСМ (Искл.) - Валдай ВСМ (Искл.))						
Изм.	Кол.уч.	№ докум.	Подпись	Дата	Основная часть проекта межевания территории	
Разработал		Шаранский		07.2024	Стандия	
Проверил		Воронина		07.2024	Лист	
Нач.отдела		Сазанова		07.2024	Листов	
				Чертёж межевания территории М 1:2000		

ДОКУМЕНТАЦИЯ ПО ПЛАНИРОВКЕ ТЕРРИТОРИИ (ПРОЕКТ ПЛАНИРОВКИ ТЕРРИТОРИИ И ПРОЕКТ МЕЖЕВАНИЯ ТЕРРИТОРИИ)
для размещения объекта: "СОЗДАНИЕ ВЫСОКОСКОРОСТНОЙ ЖЕЛЕЗНОДОРОЖНОЙ МАГИСТРАЛИ САНКТ-ПЕТЕРБУРГ - МОСКВА (УЧАСТОК КРЮКОВО (АЛАБУШЕВО) - ОБУХОВО))"
(2 ЭТАП - СТРОИТЕЛЬСТВО УЧАСТКА ВЕЛИКИЙ НОВГОРОД ВСМ (ИСКЛ.) - ВАЛДАЙ ВСМ (ИСКЛ.))
ЧЕРТЕЖ МЕЖЕВАНИЯ ТЕРРИТОРИИ



УСЛОВНЫЕ ОБОЗНАЧЕНИЯ

ГРАНИЦЫ

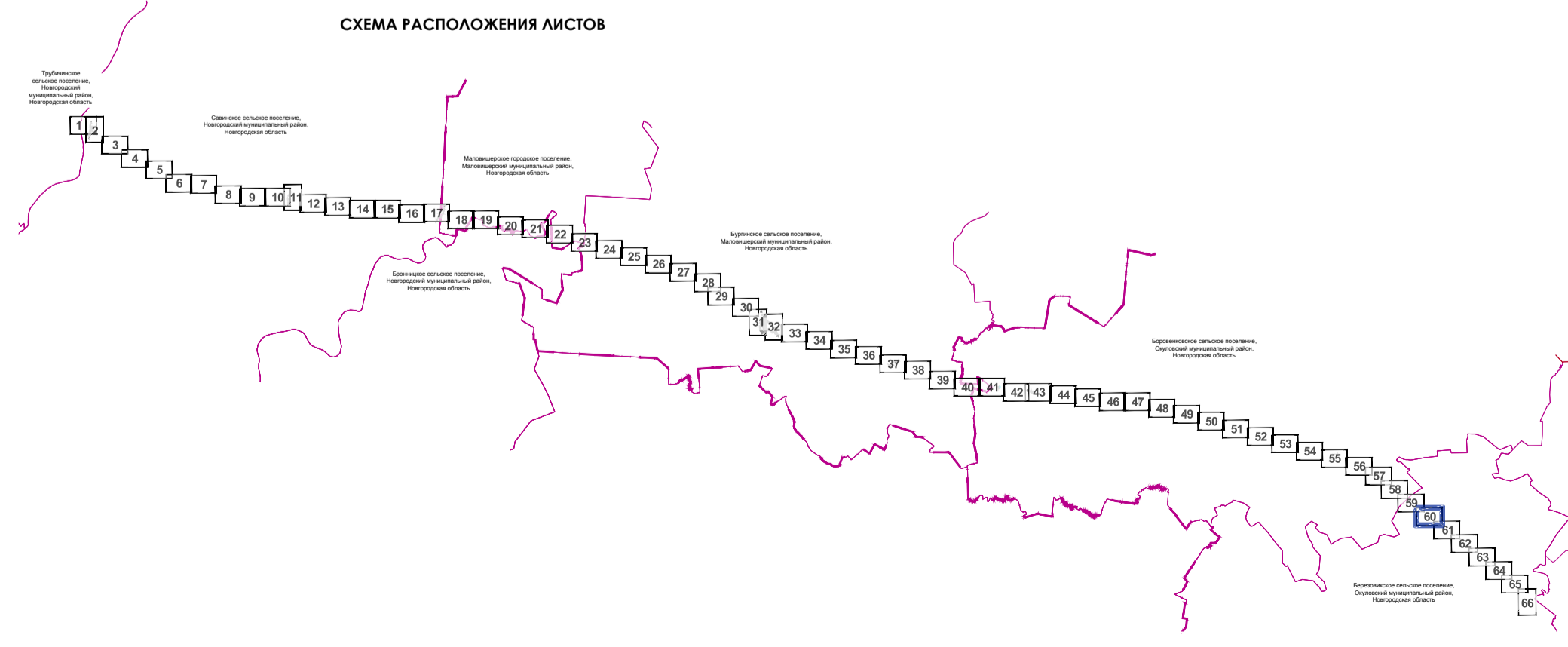
- ТЕРРИТОРИЯ, ПРЕДНАЗНАЧЕННАЯ ДЛЯ РАЗМЕЩЕНИЯ ЛИНЕЙНОГО ОБЪЕКТА «СОЗДАНИЕ ВЫСОКОСКОРОСТНОЙ ЖЕЛЕЗНОДОРОЖНОЙ МАГИСТРАЛИ САНКТ-ПЕТЕРБУРГ – МОСКВА (УЧАСТОК КРЮКОВО (АЛАБУШЕВО) – ОБУХОВО))» (2 ЭТАП – СТРОИТЕЛЬСТВО УЧАСТКА ВЕЛИКИЙ НОВГОРОД ВСМ (ИСКЛ.) – ВАЛДАЙ ВСМ (ИСКЛ.))
- ЗЕМЕЛЬНЫХ УЧАСТКОВ, СВЕДЕНИЯ О КОТОРЫХ СОДЕРЖАТСЯ В ЕГРН
- ОБРАЗУЕМЫХ ЗЕМЕЛЬНЫХ УЧАСТКОВ, ПРЕДОСТАВЛЯЕМЫХ НА ПЕРИОД ЭКСПЛУАТАЦИИ, С УСЛОВНЫМИ НОМЕРАМИ
- ИЗМЕНЯЕМЫХ ЗЕМЕЛЬНЫХ УЧАСТКОВ

ПОЯСНИТЕЛЬНЫЕ НАДПИСИ

- 53:11:1200312 НОМЕР КАДАСТРОВОГО КВАРТАЛА, СВЕДЕНИЯ О КОТОРОМ СОДЕРЖАТСЯ В ЕГРН
- 53:11:1200312.7 КАДАСТРОВЫЙ НОМЕР ЗЕМЕЛЬНОГО УЧАСТКА, СВЕДЕНИЯ О КОТОРОМ СОДЕРЖАТСЯ В ЕГРН

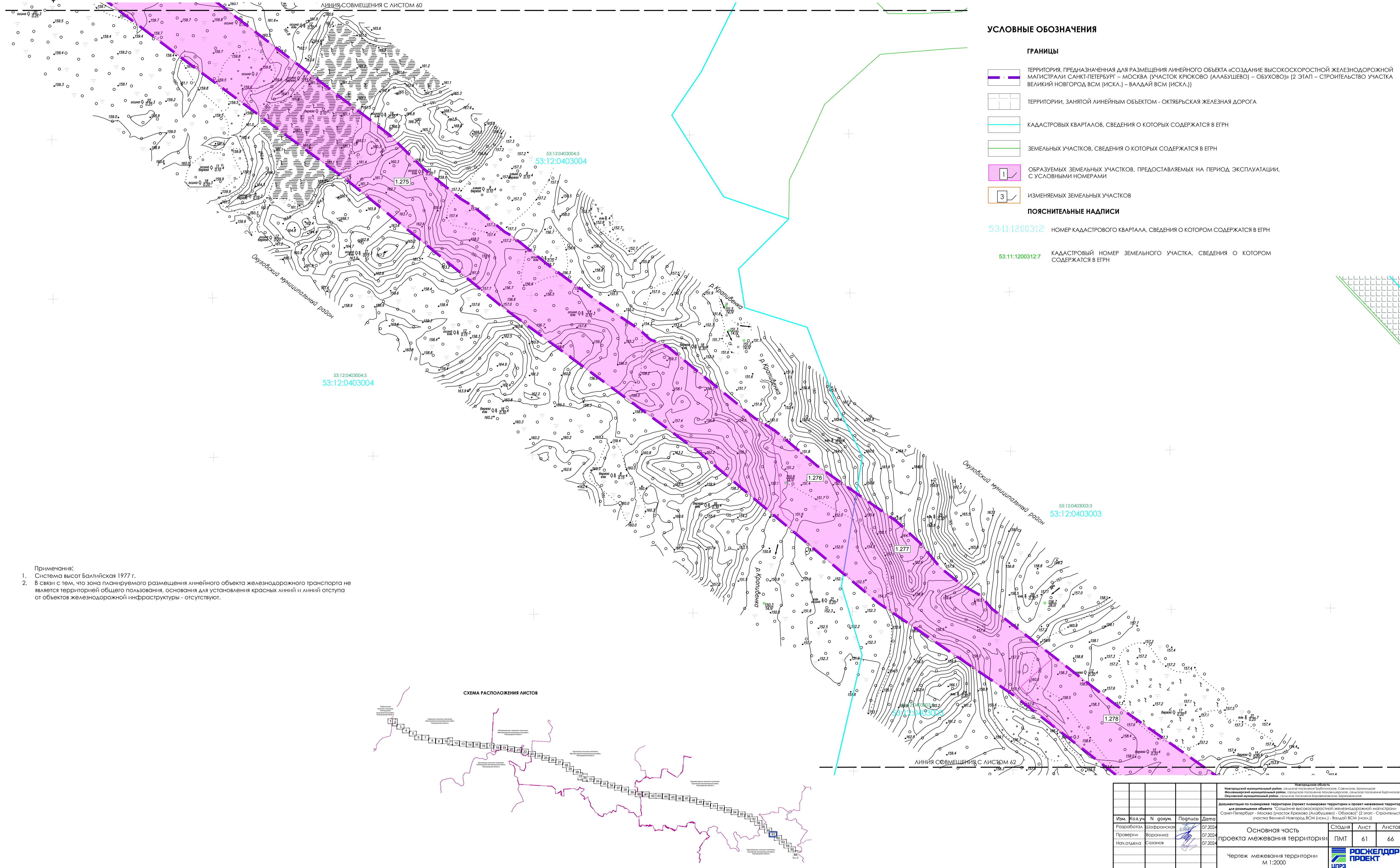

- Примечания:
1. Система высот Балтийская 1977 г.
 2. В связи с тем, что зона планируемого размещения линейного объекта железнодорожного транспорта не является территорией общего пользования, основания для установления красных линий и линий отступа от объектов железнодорожной инфраструктуры - отсутствуют.

СХЕМА РАСПОЛОЖЕНИЯ ЛИСТОВ



				Новгородская область Новгородский муниципальный район, сельское поселение Труфановское, Советское сельское поселение Новгородский муниципальный район, городское поселение Мухоморовское, сельское поселение Буринское Новгородский муниципальный район, сельское поселение Барышевское, Барышевское		
				Документация по планировке территории (проект планировки территории и проект межевания территории) для размещения объекта: «Создание высокоскоростной железнодорожной магистрали Санкт-Петербург – Москва (участок Крюково (Алабушево) – Обухово)» (2 этап – строительство участка Великий Новгород ВСМ (искл.) – Валдай ВСМ (искл.))		
Изм.	Кол.уч.	№ докум.	Подпись	Дата	Основная часть проекта межевания территории	Стр./Лист
				07.2024	ПМТ 60 / 66	Листов 66
Разработал		Ивановский		07.2024		
Проверил		Воронина		07.2024		
Нач.отдела		Сазанова		07.2024	Чертеж межевания территории М 1:2000	

ДОКУМЕНТАЦИЯ ПО ПЛАНИРОВКЕ ТЕРРИТОРИИ (ПРОЕКТ ПЛАНИРОВКИ ТЕРРИТОРИИ И ПРОЕКТ МЕЖЕВАНИЯ ТЕРРИТОРИИ)
для размещения объекта: "СОЗДАНИЕ ВЫСОКОСКОРОСТНОЙ ЖЕЛЕЗНОДОРОЖНОЙ МАГИСТРАЛИ САНКТ-ПЕТЕРБУРГ - МОСКВА (УЧАСТОК КРЮКОВО (АЛАБУШЕВО) - ОБУХОВО)"
(2 ЭТАП - СТРОИТЕЛЬСТВО УЧАСТКА ВЕЛИКИЙ НОВГОРОД ВСМ (ИСКЛ.) - ВАЛДАЙ ВСМ (ИСКЛ.))
ЧЕРТЕЖ МЕЖЕВАНИЯ ТЕРРИТОРИИ



УСЛОВНЫЕ ОБОЗНАЧЕНИЯ

ГРАНИЦЫ

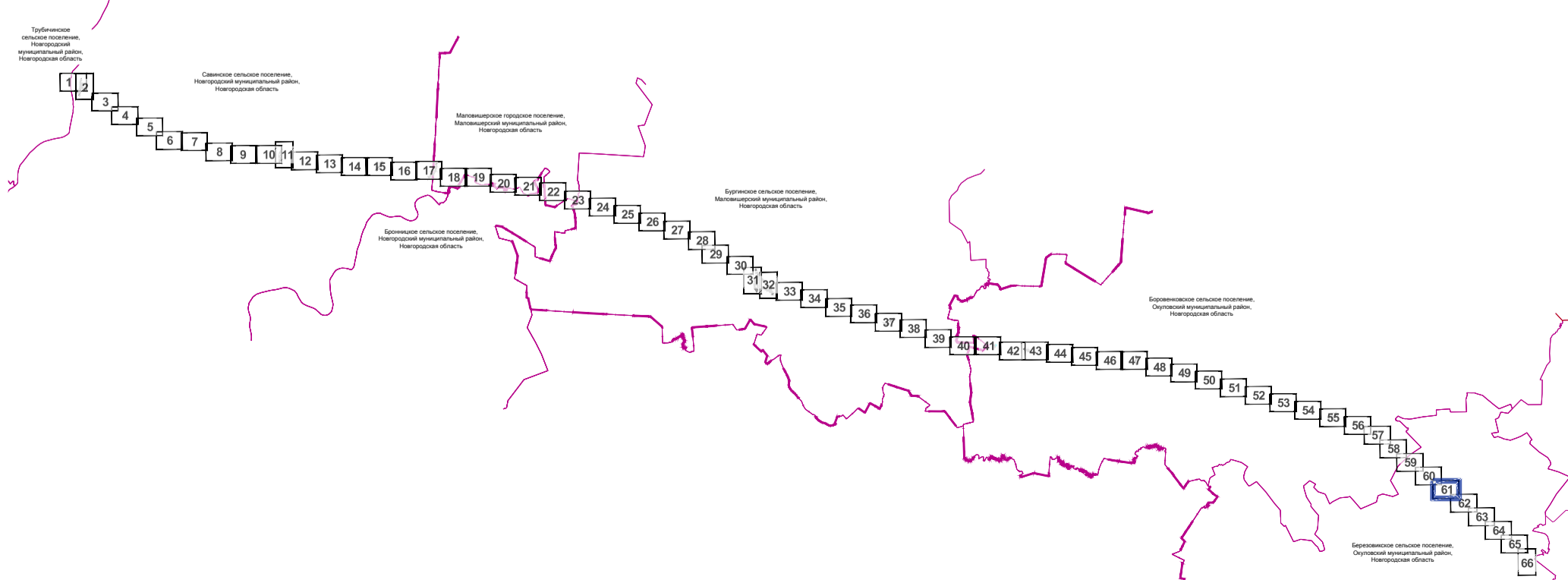
- ТЕРРИТОРИЯ, ПРЕДНАЗНАЧЕННАЯ ДЛЯ РАЗМЕЩЕНИЯ ЛИНЕЙНОГО ОБЪЕКТА «СОЗДАНИЕ ВЫСОКОСКОРОСТНОЙ ЖЕЛЕЗНОДОРОЖНОЙ МАГИСТРАЛИ САНКТ-ПЕТЕРБУРГ – МОСКВА (УЧАСТОК КРЮКОВО (АЛАБУШЕВО) – ОБУХОВО)» (2 ЭТАП – СТРОИТЕЛЬСТВО УЧАСТКА ВЕЛИКИЙ НОВГОРОД ВСМ (ИСКЛ.) – ВАЛДАЙ ВСМ (ИСКЛ.))
- ТЕРРИТОРИИ, ЗАНЯТОЙ ЛИНЕЙНЫМ ОБЪЕКТОМ - ОКТЯБРЬСКАЯ ЖЕЛЕЗНАЯ ДОРОГА
- КАДАСТРОВЫХ КВАРТАЛОВ, СВЕДЕНИЯ О КОТОРЫХ СОДЕРЖАТСЯ В ЕГРН
- ЗЕМЕЛЬНЫХ УЧАСТКОВ, СВЕДЕНИЯ О КОТОРЫХ СОДЕРЖАТСЯ В ЕГРН
- ОБРАЗУЕМЫХ ЗЕМЕЛЬНЫХ УЧАСТКОВ, ПРЕДОСТАВЛЯЕМЫХ НА ПЕРИОД ЭКСПЛУАТАЦИИ, С УСЛОВНЫМИ НОМЕРАМИ
- ИЗМЕНЯЕМЫХ ЗЕМЕЛЬНЫХ УЧАСТКОВ

ПОЯСНИТЕЛЬНЫЕ НАДПИСИ

- 53:11:1200312 НОМЕР КАДАСТРОВОГО КВАРТАЛА, СВЕДЕНИЯ О КОТОРОМ СОДЕРЖАТСЯ В ЕГРН
- 53:11:1200312.7 КАДАСТРОВЫЙ НОМЕР ЗЕМЕЛЬНОГО УЧАСТКА, СВЕДЕНИЯ О КОТОРОМ СОДЕРЖАТСЯ В ЕГРН

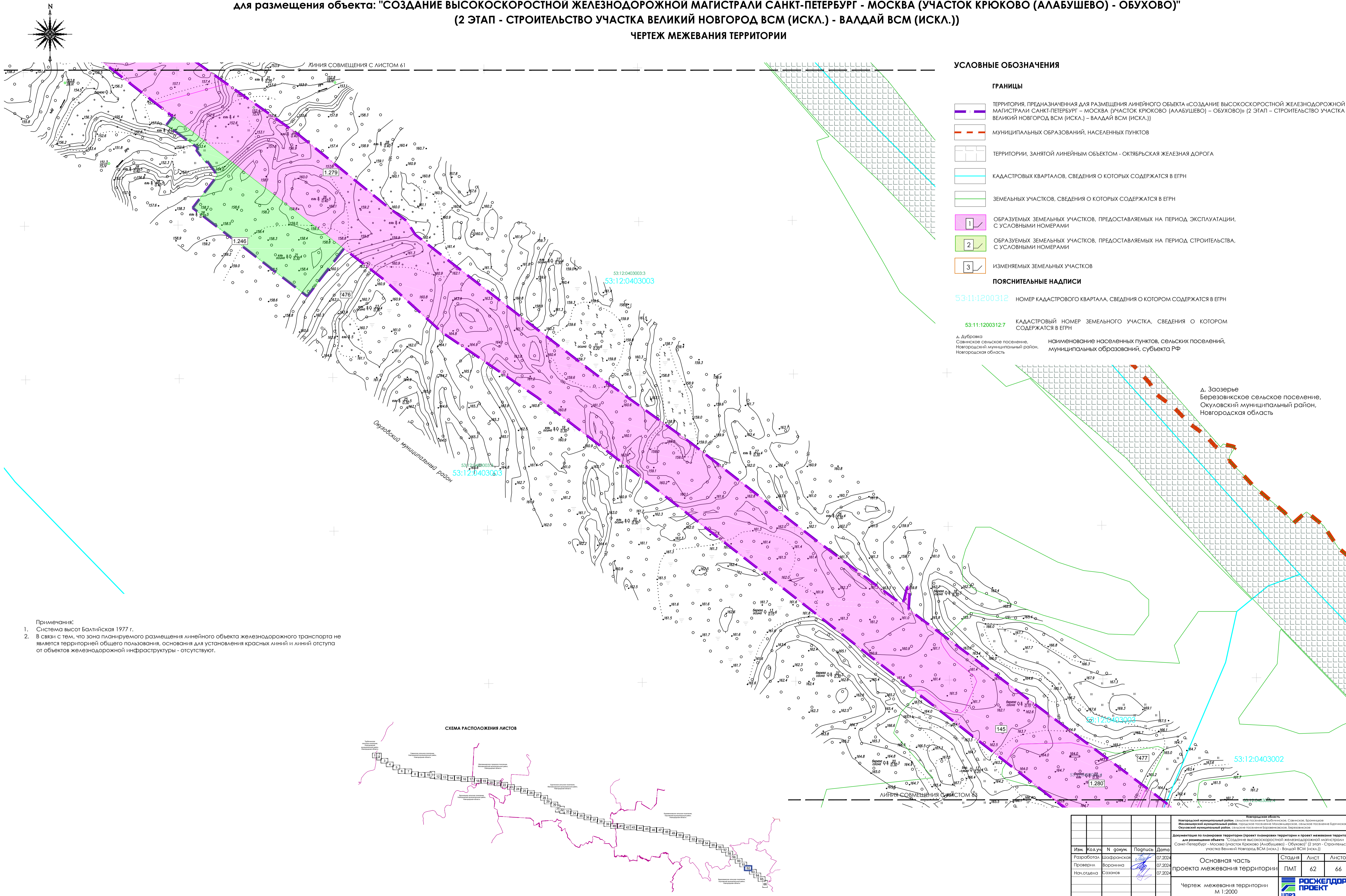
- Примечания:**
1. Система высот Балтийская 1977 г.
 2. В связи с тем, что зона планируемого размещения линейного объекта железнодорожного транспорта не является территорией общего пользования, основания для установления красных линий и линий отступа от объектов железнодорожной инфраструктуры - отсутствуют.

СХЕМА РАСПОЛОЖЕНИЯ ЛИСТОВ



				Новгородская область Новгородский муниципальный район, сельское поселение Труфановское, Советское сельское поселение Великоновгородский муниципальный район, городское поселение Михайловское, сельское поселение Буринское Суздальский муниципальный район, сельское поселение Бардовское, Бардовское сельское поселение		
Документация по планировке территории (проект планировки территории и проект межевания территории) для размещения объекта: "Создание высокоскоростной железнодорожной магистрали Санкт-Петербург - Москва (участок Крюково (Алабушево) - Обухово)" (2 этап - Строительство участка Великий Новгород ВСМ (ИСКЛ.) - Валдай ВСМ (ИСКЛ.))						
Изм.	Кол.уч.	№ докум.	Подпись	Дата	Основная часть проекта межевания территории	Лист 61
Разработал		Лазаранская		07.2024	Чертеж межевания территории М 1:2000	Листов 66
Проверил		Воронина		07.2024		
Нач.отдела		Сазанова		07.2024		

ДОКУМЕНТАЦИЯ ПО ПЛАНИРОВКЕ ТЕРРИТОРИИ (ПРОЕКТ ПЛАНИРОВКИ ТЕРРИТОРИИ И ПРОЕКТ МЕЖЕВАНИЯ ТЕРРИТОРИИ)
для размещения объекта: "СОЗДАНИЕ ВЫСОКОСКОРОСТНОЙ ЖЕЛЕЗНОДОРОЖНОЙ МАГИСТРАЛИ САНКТ-ПЕТЕРБУРГ - МОСКВА (УЧАСТОК КРЮКОВО (АЛАБУШЕВО) - ОБУХОВО)"
(2 ЭТАП - СТРОИТЕЛЬСТВО УЧАСТКА ВЕЛИКИЙ НОВГОРОД ВСМ (ИСКЛ.) - ВАЛДАЙ ВСМ (ИСКЛ.))
ЧЕРТЕЖ МЕЖЕВАНИЯ ТЕРРИТОРИИ

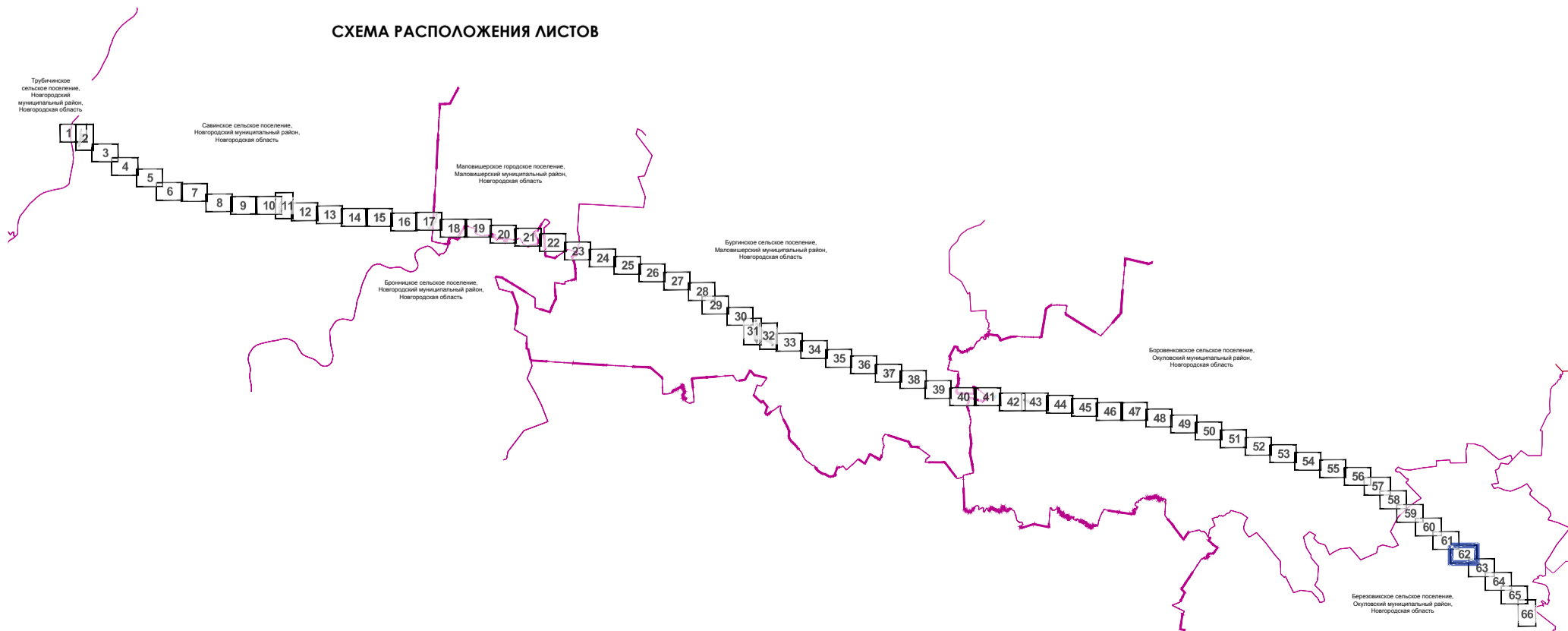


- УСЛОВНЫЕ ОБОЗНАЧЕНИЯ**
- ГРАНИЦЫ**
- ТЕРРИТОРИЯ, ПРЕДНАЗНАЧЕННАЯ ДЛЯ РАЗМЕЩЕНИЯ ЛИНЕЙНОГО ОБЪЕКТА «СОЗДАНИЕ ВЫСОКОСКОРОСТНОЙ ЖЕЛЕЗНОДОРОЖНОЙ МАГИСТРАЛИ САНКТ-ПЕТЕРБУРГ – МОСКВА (УЧАСТОК КРЮКОВО (АЛАБУШЕВО) – ОБУХОВО)» (2 ЭТАП – СТРОИТЕЛЬСТВО УЧАСТКА ВЕЛИКИЙ НОВГОРОД ВСМ (ИСКЛ.) – ВАЛДАЙ ВСМ (ИСКЛ.))
 - МУНИЦИПАЛЬНЫХ ОБРАЗОВАНИЙ, НАСЕЛЕННЫХ ПУНКТОВ
 - ТЕРРИТОРИИ, ЗАНЯТОЙ ЛИНЕЙНЫМ ОБЪЕКТОМ - ОКТЯБРЬСКАЯ ЖЕЛЕЗНАЯ ДОРОГА
 - КАДАСТРОВЫХ КВАРТАЛОВ, СВЕДЕНИЯ О КОТОРЫХ СОДЕРЖАТСЯ В ЕГРН
 - ЗЕМЕЛЬНЫХ УЧАСТКОВ, СВЕДЕНИЯ О КОТОРЫХ СОДЕРЖАТСЯ В ЕГРН
 - ОБРАЗУЕМЫХ ЗЕМЕЛЬНЫХ УЧАСТКОВ, ПРЕДОСТАВЛЯЕМЫХ НА ПЕРИОД ЭКСПЛУАТАЦИИ, С УСЛОВНЫМИ НОМЕРАМИ
 - ОБРАЗУЕМЫХ ЗЕМЕЛЬНЫХ УЧАСТКОВ, ПРЕДОСТАВЛЯЕМЫХ НА ПЕРИОД СТРОИТЕЛЬСТВА, С УСЛОВНЫМИ НОМЕРАМИ
 - ИЗМЕНЯЕМЫХ ЗЕМЕЛЬНЫХ УЧАСТКОВ
- ПОЯСНИТЕЛЬНЫЕ НАДПИСИ**
- 53:11:12:00312** НОМЕР КАДАСТРОВОГО КВАРТАЛА, СВЕДЕНИЯ О КОТОРОМ СОДЕРЖАТСЯ В ЕГРН
- 53:11:12:00312:7** КАДАСТРОВЫЙ НОМЕР ЗЕМЕЛЬНОГО УЧАСТКА, СВЕДЕНИЯ О КОТОРОМ СОДЕРЖАТСЯ В ЕГРН
- д. Дубровка**
Савинское сельское поселение,
Новгородский муниципальный район,
Новгородская область
- наименование населенных пунктов, сельских поселений,
муниципальных образований, субъекта РФ**

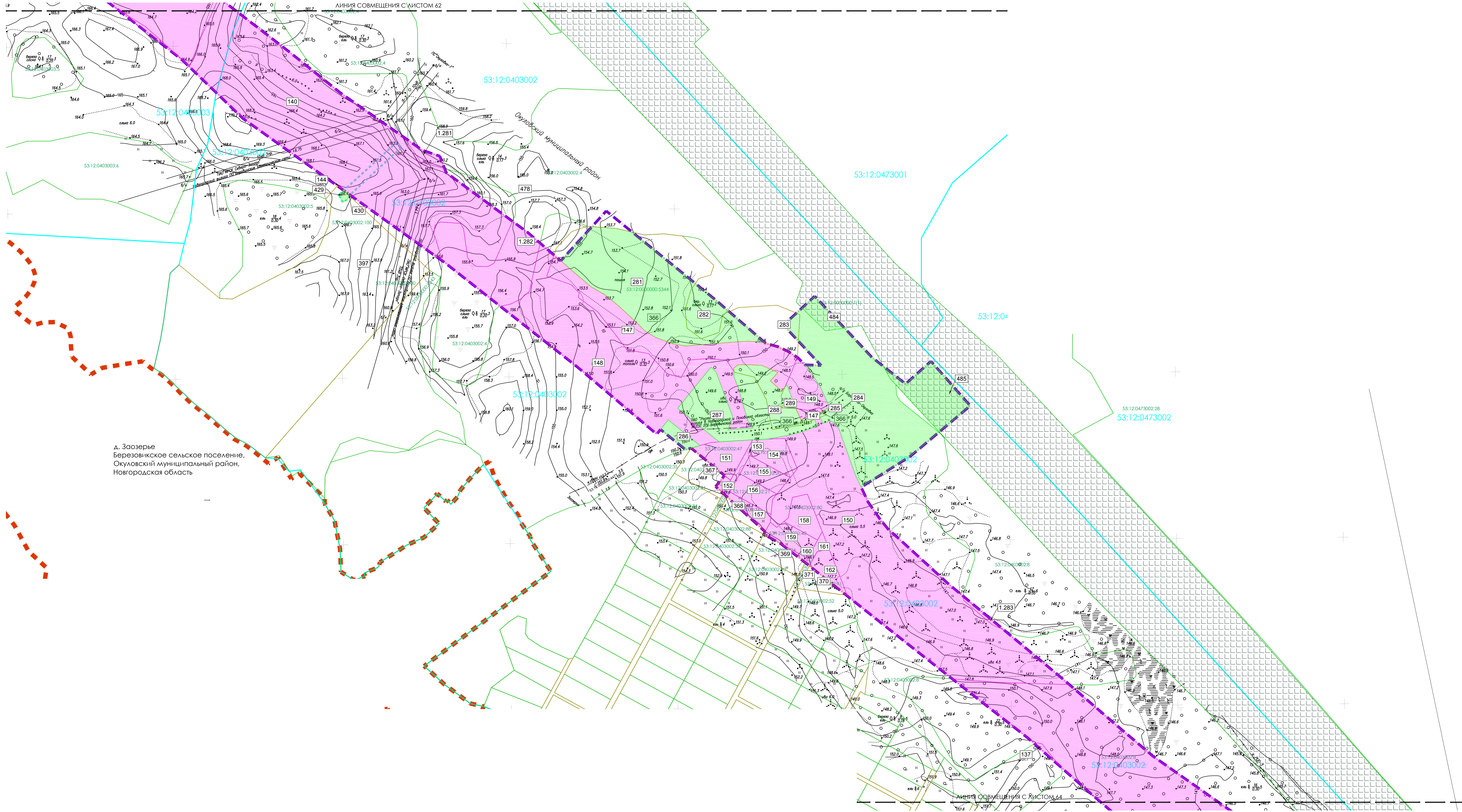
д. Заозерье
Березовицкое сельское поселение,
Окуловский муниципальный район,
Новгородская область

Примечания:

1. Система высот Балтийская 1977 г.
2. В связи с тем, что зона планируемого размещения линейного объекта железнодорожного транспорта не является территорией общего пользования, основания для установления красных линий и линий отступа от объектов железнодорожной инфраструктуры - отсутствуют.

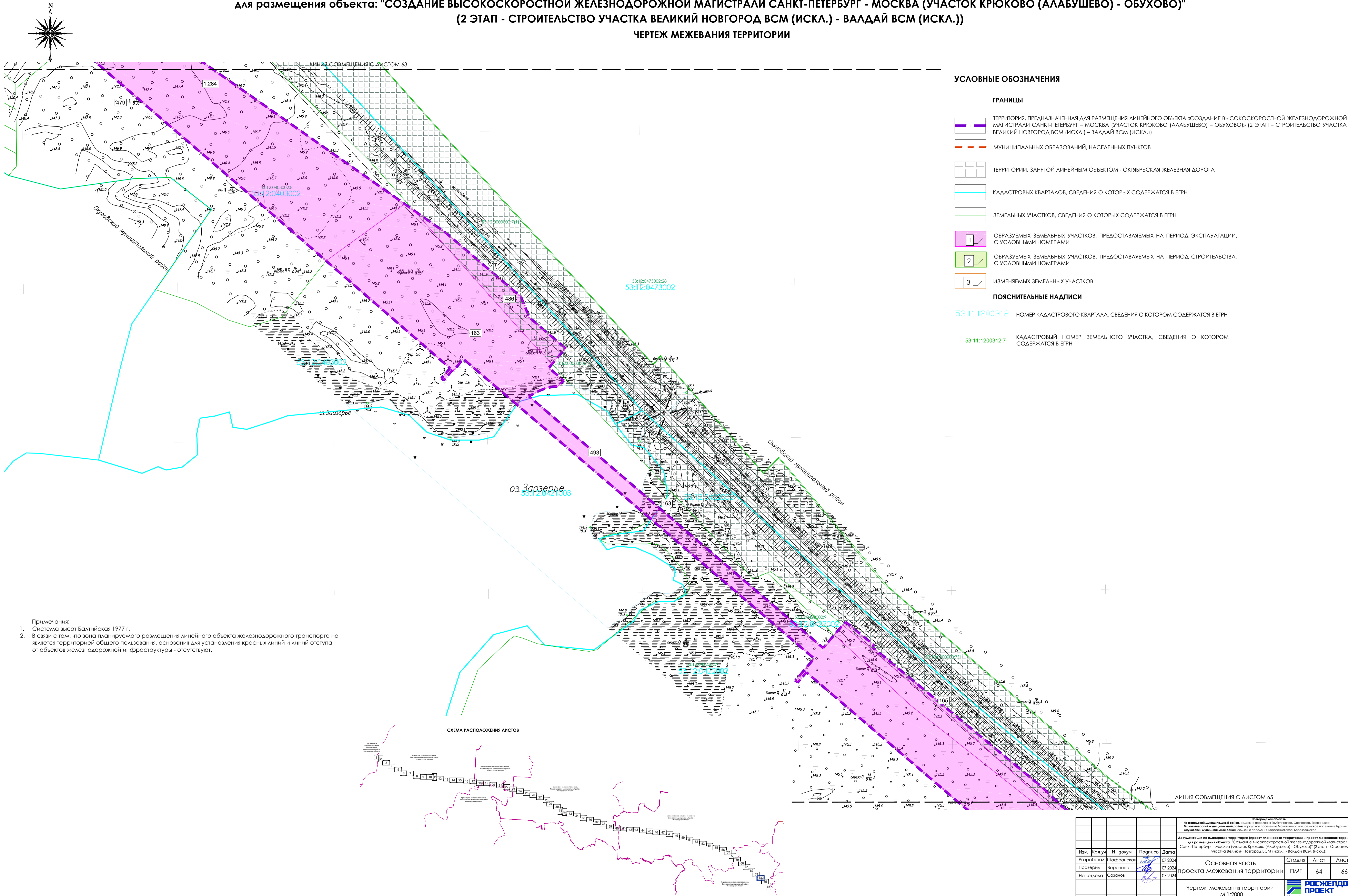


				Новгородская область Новгородский муниципальный район, Савинское сельское поселение Муниципальное образование «Окуловский район», городское поселение Мухоморовское, сельское поселение Березовицкое Окуловский муниципальный район, Савинское сельское поселение, Березовицкое		
Документация по планировке территории (проект планировки территории и проект межевания территории) для размещения объекта «Создание высокоскоростной железнодорожной магистрали Санкт-Петербург – Москва (участок Крюково (Алабушево) – Обухово)» (2 этап – строительство участка Великий Новгород ВСМ (искл.) – Валдай ВСМ (искл.))						
Изм.	Кол.уч.	№ докум.	Подпись	Дата	Основная часть проекта межевания территории	Страницы
Разработал	Савранская			07.2024	ПМТ	Лист 62
Проверил	Воронина			07.2024		
Нач.отдела	Сазанова			07.2024		
Чертеж межевания территории М 1:2000					Листов 66	



д. Заозерье
Березовицкое сельское поселение,
Окуловский муниципальный район,
Новгородская область

ДОКУМЕНТАЦИЯ ПО ПЛАНИРОВКЕ ТЕРРИТОРИИ (ПРОЕКТ ПЛАНИРОВКИ ТЕРРИТОРИИ И ПРОЕКТ МЕЖЕВАНИЯ ТЕРРИТОРИИ)
для размещения объекта: "СОЗДАНИЕ ВЫСОКОСКОРОСТНОЙ ЖЕЛЕЗНОДОРОЖНОЙ МАГИСТРАЛИ САНКТ-ПЕТЕРБУРГ - МОСКВА (УЧАСТОК КРЮКОВО (АЛАБУШЕВО) - ОБУХОВО)"
(2 ЭТАП - СТРОИТЕЛЬСТВО УЧАСТКА ВЕЛИКИЙ НОВГОРОД ВСМ (ИСКЛ.) - ВАЛДАЙ ВСМ (ИСКЛ.))
ЧЕРТЕЖ МЕЖЕВАНИЯ ТЕРРИТОРИИ

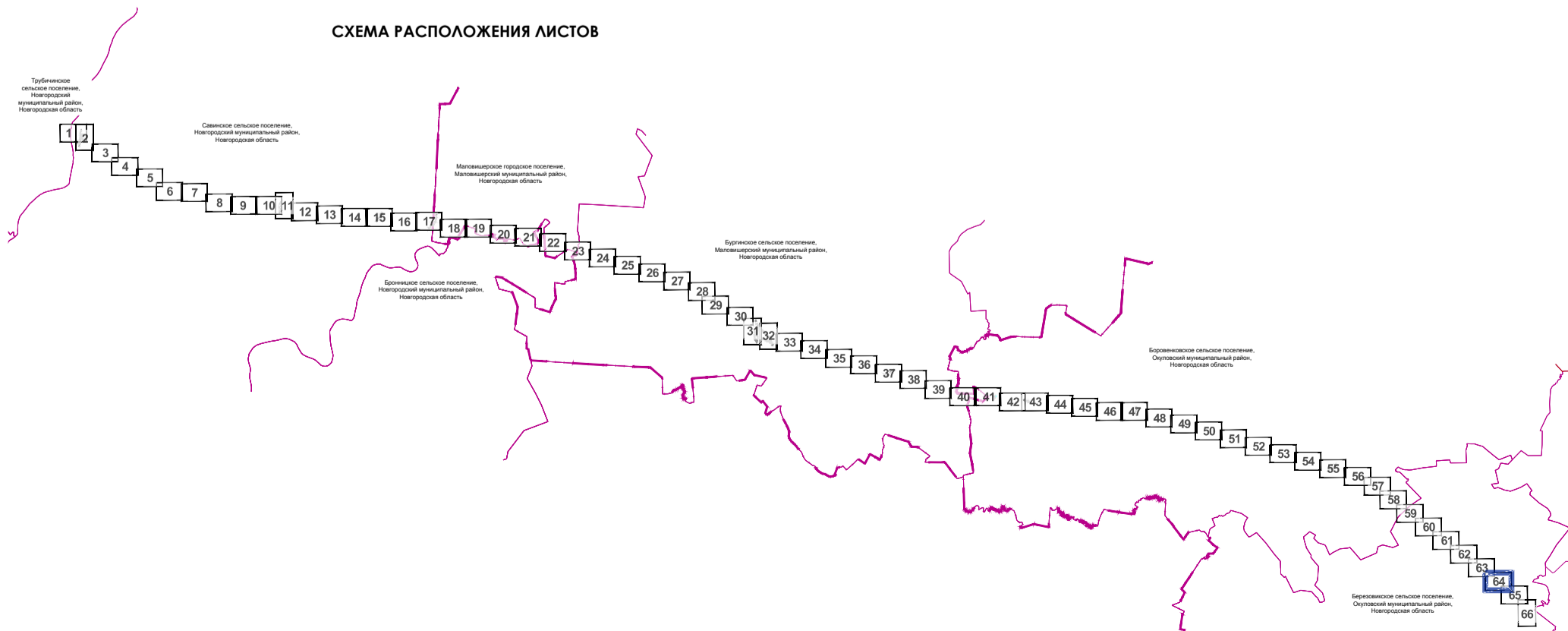


УСЛОВНЫЕ ОБОЗНАЧЕНИЯ

- ГРАНИЦЫ**
- ТЕРРИТОРИЯ, ПРЕДНАЗНАЧЕННАЯ ДЛЯ РАЗМЕЩЕНИЯ ЛИНЕЙНОГО ОБЪЕКТА «СОЗДАНИЕ ВЫСОКОСКОРОСТНОЙ ЖЕЛЕЗНОДОРОЖНОЙ МАГИСТРАЛИ САНКТ-ПЕТЕРБУРГ – МОСКВА (УЧАСТОК КРЮКОВО (АЛАБУШЕВО) – ОБУХОВО)» (2 ЭТАП – СТРОИТЕЛЬСТВО УЧАСТКА ВЕЛИКИЙ НОВГОРОД ВСМ (ИСКЛ.) – ВАЛДАЙ ВСМ (ИСКЛ.))
 - МУНИЦИПАЛЬНЫХ ОБРАЗОВАНИЙ, НАСЕЛЕННЫХ ПУНКТОВ
 - ТЕРРИТОРИИ, ЗАНЯТОЙ ЛИНЕЙНЫМ ОБЪЕКТОМ - ОКТЯБРЬСКАЯ ЖЕЛЕЗНАЯ ДОРОГА
 - КАДАСТРОВЫХ КВАРТАЛОВ, СВЕДЕНИЯ О КОТОРЫХ СОДЕРЖАТСЯ В ЕГРН
 - ЗЕМЕЛЬНЫХ УЧАСТКОВ, СВЕДЕНИЯ О КОТОРЫХ СОДЕРЖАТСЯ В ЕГРН
- ОБРАЗУЕМЫХ ЗЕМЕЛЬНЫХ УЧАСТКОВ, ПРЕДОСТАВЛЯЕМЫХ НА ПЕРИОД ЭКСПЛУАТАЦИИ, С УСЛОВНЫМИ НОМЕРАМИ**
- 1
 - 2
 - 3
- ПОЯСНИТЕЛЬНЫЕ НАДПИСИ**
- 53:11:1200312 НОМЕР КАДАСТРОВОГО КВАРТАЛА, СВЕДЕНИЯ О КОТОРОМ СОДЕРЖАТСЯ В ЕГРН
 - 53:11:1200312:7 КАДАСТРОВЫЙ НОМЕР ЗЕМЕЛЬНОГО УЧАСТКА, СВЕДЕНИЯ О КОТОРОМ СОДЕРЖАТСЯ В ЕГРН

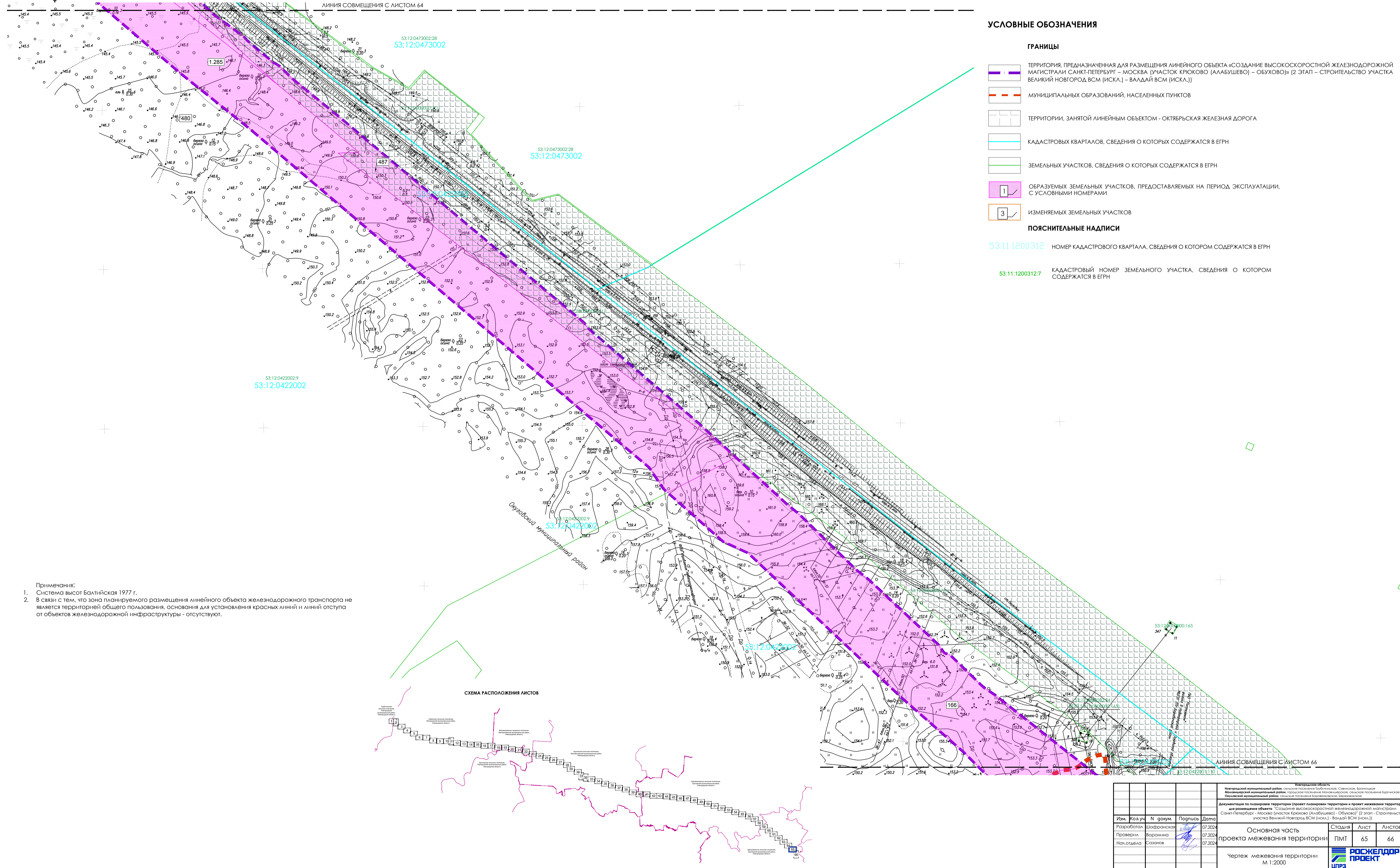

Примечания:

1. Система высот Балтийская 1977 г.
2. В связи с тем, что зона планируемого размещения линейного объекта железнодорожного транспорта не является территорией общего пользования, основания для установления красных линий и линий отступа от объектов железнодорожной инфраструктуры - отсутствуют.



				Новгородская область Новгородский муниципальный район, сельское поселение Труфановское, Советское, Бороздяное Мухоморский муниципальный район, городское поселение Мухоморское, сельское поселение Бурлинское Окуловский муниципальный район, сельское поселение Бардовское, Бардовское		
				Документация по планировке территории (проект планировки территории и проект межевания территории) для размещения объекта: "Создание высокоскоростной железнодорожной магистрали Санкт-Петербург - Москва (участок Крюково (Алабушево) - Обухово)" (2 этап - Строительство участка Великий Новгород ВСМ (искл.) - Валдай ВСМ (искл.))		
Изм.	Кол.уч.	№ докум.	Подпись	Дата	Основная часть проекта межевания территории	Стр. 64
					Лист 66	
				Чертеж межевания территории М 1:2000		

ДОКУМЕНТАЦИЯ ПО ПЛАНИРОВКЕ ТЕРРИТОРИИ (ПРОЕКТ ПЛАНИРОВКИ ТЕРРИТОРИИ И ПРОЕКТ МЕЖЕВАНИЯ ТЕРРИТОРИИ)
для размещения объекта: "СОЗДАНИЕ ВЫСОКОСКОРОСТНОЙ ЖЕЛЕЗНОДОРОЖНОЙ МАГИСТРАЛИ САНКТ-ПЕТЕРБУРГ - МОСКВА (УЧАСТОК КРЮКОВО (АЛАБУШЕВО) - ОБУХОВО)"
(2 ЭТАП - СТРОИТЕЛЬСТВО УЧАСТКА ВЕЛИКИЙ НОВГОРОД ВСМ (ИСКЛ.) - ВАЛДАЙ ВСМ (ИСКЛ.))
ЧЕРТЕЖ МЕЖЕВАНИЯ ТЕРРИТОРИИ

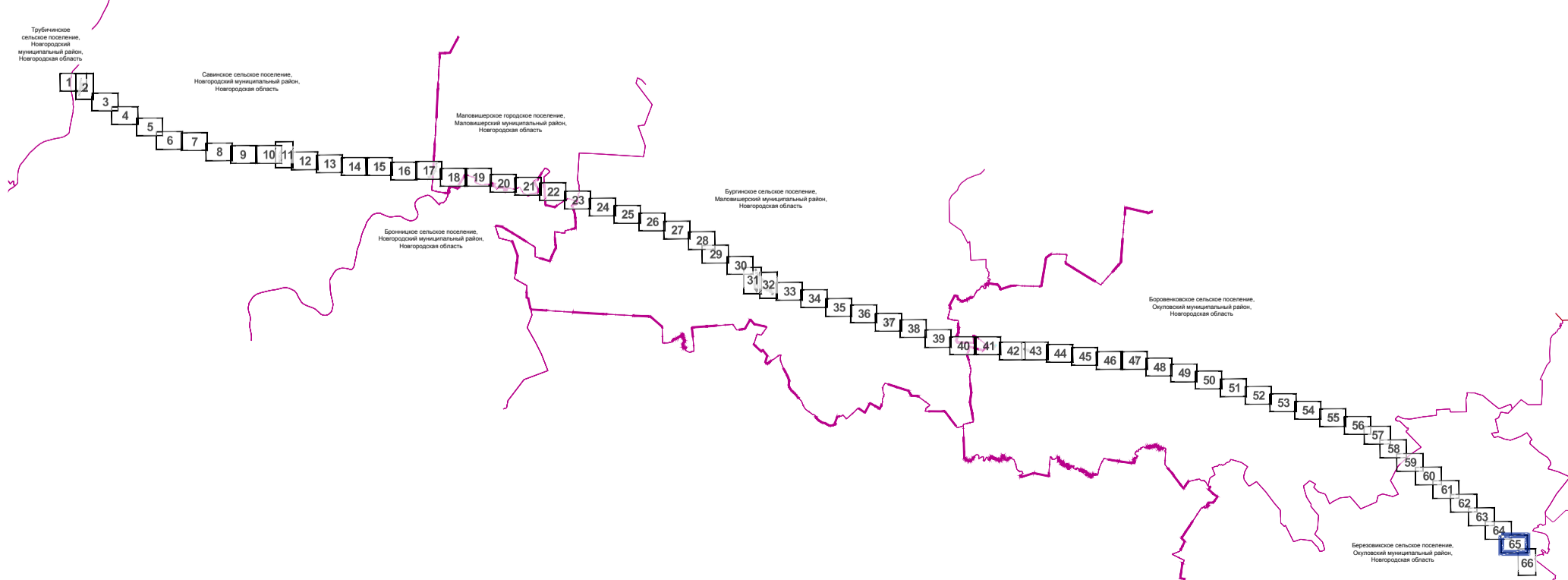


УСЛОВНЫЕ ОБОЗНАЧЕНИЯ

- ГРАНИЦЫ**
- ТЕРРИТОРИЯ, ПРЕДНАЗНАЧЕННАЯ ДЛЯ РАЗМЕЩЕНИЯ ЛИНЕЙНОГО ОБЪЕКТА «СОЗДАНИЕ ВЫСОКОСКОРОСТНОЙ ЖЕЛЕЗНОДОРОЖНОЙ МАГИСТРАЛИ САНКТ-ПЕТЕРБУРГ – МОСКВА (УЧАСТОК КРЮКОВО (АЛАБУШЕВО) – ОБУХОВО)» (2 ЭТАП – СТРОИТЕЛЬСТВО УЧАСТКА ВЕЛИКИЙ НОВГОРОД ВСМ (ИСКЛ.) – ВАЛДАЙ ВСМ (ИСКЛ.))
 - МУНИЦИПАЛЬНЫХ ОБРАЗОВАНИЙ, НАСЕЛЕННЫХ ПУНКТОВ
 - ТЕРРИТОРИИ, ЗАНЯТОЙ ЛИНЕЙНЫМ ОБЪЕКТОМ - ОКТЯБРЬСКАЯ ЖЕЛЕЗНАЯ ДОРОГА
 - КАДАСТРОВЫХ КВАРТАЛОВ, СВЕДЕНИЯ О КОТОРЫХ СОДЕРЖАТСЯ В ЕГРН
 - ЗЕМЕЛЬНЫХ УЧАСТКОВ, СВЕДЕНИЯ О КОТОРЫХ СОДЕРЖАТСЯ В ЕГРН
 - ОБРАЗУЕМЫХ ЗЕМЕЛЬНЫХ УЧАСТКОВ, ПРЕДОСТАВЛЯЕМЫХ НА ПЕРИОД ЭКСПЛУАТАЦИИ, С УСЛОВНЫМИ НОМЕРАМИ
 - ИЗМЕНЯЕМЫХ ЗЕМЕЛЬНЫХ УЧАСТКОВ
- ПОЯСНИТЕЛЬНЫЕ НАДПИСИ**
- 53:11:1200312 НОМЕР КАДАСТРОВОГО КВАРТАЛА, СВЕДЕНИЯ О КОТОРОМ СОДЕРЖАТСЯ В ЕГРН
 - 53:11:1200312:7 КАДАСТРОВЫЙ НОМЕР ЗЕМЕЛЬНОГО УЧАСТКА, СВЕДЕНИЯ О КОТОРОМ СОДЕРЖАТСЯ В ЕГРН

- Примечания:**
1. Система высот Балтийская 1977 г.
 2. В связи с тем, что зона планируемого размещения линейного объекта железнодорожного транспорта не является территорией общего пользования, основания для установления красных линий и линий отступа от объектов железнодорожной инфраструктуры - отсутствуют.

СХЕМА РАСПОЛОЖЕНИЯ ЛИСТОВ



				Новгородская область Новгородский муниципальный район, сельское поселение Трубинское, Савинское, Бороздяное Монастырское муниципальный район, городское поселение Монастырское, сельское поселение Бурлинское Струновский муниципальный район, сельское поселение Бардовское, Бардовское				
				Документация по планировке территории (проект планировки территории и проект межевания территории) для размещения объекта: "Создание высокоскоростной железнодорожной магистрали Санкт-Петербург - Москва (участок Крюково (Алабушево) - Обухово)" (2 этап - Строительство участка Великий Новгород ВСМ (Искл.) - Валдай ВСМ (Искл.))				
Изм.	Кол.уч.	№ докум.	Подпись	Дата	Основная часть проекта межевания территории	Стандия	Лист	Листов
						ПМТ	65	66
Разработал			Шаранская	07.2024	Чертеж межевания территории М 1:2000			
Проверил			Воронина	07.2024				
Нач. отдела			Сазанова	07.2024				

